



**МИНИСТЕРСТВО
АРХИТЕКТУРЫ И ГРАДОСТРОИТЕЛЬСТВА
ВОРОНЕЖСКОЙ ОБЛАСТИ**

ПРИКАЗ

15.11.2024

№ 45-01-04/543

г. Воронеж

**О внесении изменений в приказ министерства архитектуры и
градостроительства Воронежской области
от 17.10.2024 № 45-01-04/459**

В соответствии с Градостроительным кодексом Российской Федерации, Законом Воронежской области от 07.07.2006 № 61-ОЗ «О регулировании градостроительной деятельности в Воронежской области», приказом министерства архитектуры и градостроительства Воронежской области от 08.11.2024 № 45-01-04/512 «О принятии решения о внесении изменений в документацию по планировке территории для размещения объекта регионального значения: «Центральный стадион ФК «Факел» по адресу: г. Воронеж, ул. Студенческая, 17», на основании схемы территориального планирования Воронежской области, утвержденной постановлением Правительства Воронежской области от 05.03.2009 № 158 «Об утверждении схемы территориального планирования Воронежской области», по согласованию с администрацией городского округа город Воронеж Воронежской области

п р и к а з ы в а ю:




























1. Внести в документацию по планировке территории (проект планировки территории, содержащий проект межевания территории) для размещения объекта регионального значения: «Центральный стадион

ФК «Факел» по адресу: г.Воронеж, ул. Студенческая, 17», утвержденную приказом министерства архитектуры и градостроительства Воронежской области от 17.10.2024 № 45-01-04/459 «Об утверждении документации по планировке территории для размещения объекта регионального значения: «Центральный стадион ФК «Факел» по адресу: г.Воронеж, ул. Студенческая, 17», следующие изменения:

1.1. Раздел 1 основной части изложить в следующей редакции:

«

Условные обозначения

| Проектные | Существующие | Наименование |
|---|---|---|
|  | | Граница территории, в отношении которой осуществляется подготовка проекта планировки |
| |  | Граница и номер кадастрового квартала по сведениям Единого государственного реестра недвижимости |
| |  | Граница и кадастровый номер земельного участка по сведениям Единого государственного реестра недвижимости |
| |  | Автомобильные дороги общего пользования |
| | <i>ул. Комиссаржевской</i> | Названия улиц |
|  | | Съезды |
|  | | Зона планируемого размещения футбольного стадиона |
|  | | Граница зоны планируемого размещения объектов капитального строительства |
|  | | Зона планируемого размещения объектов инженерной инфраструктуры |
|  | | Граница зоны планируемого размещения объектов капитального строительства |
|  | | Застройка |
|  | | Нависающие части здания, выходящие за абрис проектируемых зданий |
|  | | Граница подземной части здания с паркингом на 222 машиноместа |
|  |  | Красные линии |
|  | | Аннулируемые красные линии |
|  |  | Элемент планировочной структуры (квартал) |
|  | | Поворотная точка красной линии и её номер |
| |  | Остановка общественного автотранспорта |
|  |  | Трансформаторные подстанции |
| |  | Газораспределительные пункты |
|  | | Котельная |
|  |  | Автопарковка |
|  | | Озеленение |
|  | | Плиточное покрытие |

1.2. В разделе 2 основной части:

1.2.1. В подразделе 2.2:

1.2.1.1. Абзац первый изложить в следующей редакции:

«Согласно схеме территориального планирования Воронежской области, утвержденной постановлением Правительства Воронежской области от 05.03.2009 № 158 «Об утверждении схемы территориального планирования Воронежской области», «Центральный стадион ФК «Факел» по адресу: г. Воронеж, ул. Студенческая, 17» является объектом социальной инфраструктуры регионального значения.».

1.2.1.2. После абзаца первого дополнить абзацем следующего содержания:

«Проектом планировки территории предлагается реконструкция Центрального стадиона «Профсоюзов» по адресу: г. Воронеж, ул. Студенческая, 17 с демонтажом существующего здания и строительством на данной территории Центрального стадиона ФК «Факел» вместимостью до 25000 мест.».

1.2.1.3. В третьем абзаце цифры «58572» заменить цифрами «58731».

1.2.1.4. В таблице 1 цифры «58636» заменить цифрами «58731».

1.2.2. В подразделе 2.4:

1.2.2.1. Абзац первый изложить в следующей редакции:

«Проектом планировки территории предусматривается размещение Центрального стадиона ФК «Факел» на земельном участке площадью 58731 кв.м. (5,8731 га) по ул. Студенческая, 17.».

1.2.2.2. Во втором абзаце цифры «24000» заменить цифрами «25000».

1.2.2.3. Таблицу 3 изложить в следующей редакции:

«

| № п/п | Наименование объекта капитального строительства | Площадь участка, кв. м | Площадь застройки, кв. м | Этажность (ко-во этажей) | Суммарная поэтажная площадь, кв. м |
|-------|---|------------------------|--------------------------|--------------------------|------------------------------------|
| 1 | Футбольный стадион вместимостью до 25000 мест | 58731 | 39389,80 | 4(5) | 75000,0 |

».

1.2.3. В подразделе 2.5:

1.2.3.1. Таблицу 4 изложить в следующей редакции:

«

| № точки | Координата X (северная) | Координата Y (восточная) |
|---------|-------------------------|--------------------------|
| 1 | 514247.32 | 1299815.47 |
| 2 | 514505.95 | 1299929.69 |
| 3 | 514511.46 | 1299932.13 |
| 4 | 514555.90 | 1299952.62 |
| 5 | 514453.48 | 1300199.26 |
| 6 | 514426.28 | 1300187.94 |
| 7 | 514136.14 | 1300066.26 |

».

1.2.3.2. В абзаце семнадцатом цифры «600» заменить цифрами «623».

1.2.4. В подразделе 2.6:

1.2.4.1. Подраздел «Водоснабжение» изложить в следующей редакции:

«Водоснабжение

Источником водоснабжения объекта предполагается использование централизованной системы холодного водоснабжения с подключением в точках присоединения:

- существующий внутриквартальный кольцевой водовод Ду400мм по ул. Комиссаржевской с устройством проектируемой камеры на границе объекта;

- существующий внутриквартальный водовод Ду200мм по ул. Чайковского с устройством проектируемого колодца на границе объекта;

- существующий кольцевой водовод Ду250мм по ул. Студенческая с устройством проектируемой камеры на границе объекта (для внутреннего и автоматического пожаротушения).

Общее водопотребление футбольного стадиона в целом по объекту составит – 305,76 куб. м/сут.

Расход воды на наружное пожаротушение на все поселение на один пожар – 45 л/с, внутреннее и автоматическое пожаротушение - 61,8 л/с (в том числе ВПВ – $2 \times 5,6 = 11,2$ л/с, АУП – 50,6 л/с).

Для объекта предусмотрены следующие системы водоснабжения:

- объединённая - хоз-питьевой-противопожарный, в том числе заполнение/подпитка резервуаров запаса воды на противопожарные нужды наружного пожаротушения, водопровод (В1);

- противопожарный водопровод (В2) для наружного пожаротушения (от проектируемых пожарных гидрантов) и для внутреннего/автоматического пожаротушения (В2).

Категория водоснабжения проектируемого объекта, согласно п. 7.4 СП 31.13330.2012 «Водоснабжение. Наружные сети и сооружения», по степени обеспеченности подачи воды относится к первой категории.

Для компенсации дефицита объема воды в городских сетях для противопожарных нужд предусматривается устройство резервуаров пожарного запаса воды предварительным объемом 500 куб. м - ёмкость которых обеспечивает расход воды на наружное пожаротушение 45,0 л/с в течение 3 часов для проектируемого объекта и повысительной пожарной насосной станции (подающая воду непосредственно в проектируемую сеть В2 противопожарного проектируемого водопровода к проектируемым пожарным гидрантам из резервуаров).

Для осуществления наружного пожаротушения Объекта (в дополнение к проектируемым пожарным гидрантам с восточной стороны стадиона) выполняется с учетом использования существующие подземные пожарные гидранты (4шт.) на существующих городских сетях водопровода, а именно:

- пожарный гидрант с рег. № 389 на пересечении ул. Студенческая и ул. Чайковского;

- пожарный гидрант с рег. № 317 по ул. Студенческая;

- пожарный гидрант с рег. № 112,113 по ул. Комиссаржевской;

- пожарный гидрант с рег. № 377 на пересечении ул. Комиссаржевской и ул. Ф. Энгельса.».

1.2.4.2. Абзацы шестой, седьмой подраздела «Водоотведение» изложить в следующей редакции:

«Сброс жиросодержащих стоков от предприятий общественного питания объекта в проектируемую сеть хозяйственно бытовой канализации предусмотрено с предварительной очисткой в проектируемых жируловителях (2 штуки – производительностью 7,0 л/с и 3,0 л/с).

Планируемый объем водоотведения – 195,76 куб. м/сут.».

1.2.5. Таблицу 5 подраздела 2.11 изложить в следующей редакции:

«

| № п/п | Наименование показателей | Единица измерения | Современное состояние | Расчетный срок |
|------------|--|-------------------|-----------------------|----------------|
| 1 | ТЕРРИТОРИЯ | | | |
| 1.1 | Территория в границах проекта планировки, в том числе: | га | 12,2338 | 12,2338 |
| 1.1.1 | Зона размещения футбольного стадиона | га | 4,5396 | 5,8731 |
| 1.1.2 | Зоны размещения объектов инженерной инфраструктуры | га | 0,4047 | 0,4729 |
| 1.1.3 | Зона существующей сохраняемой застройки | га | 4,2834 | 2,8912 |
| 1.1.4 | Зона улично-дорожной сети | га | 3,0061 | 2,9966 |
| 1.2 | Интенсивность использования территории | | | |
| 1.2.1 | Площадь застройки | кв. м | 48642,5 | 55028,3 |
| 1.2.2 | Процент застройки | % | 40 | 45 |
| 1.2.3 | Суммарная поэтажная площадь | кв. м | 107640,01 | 156508,9 |
| 1.2.4 | Коэффициент плотности застройки | | 0,9 | 1,28 |
| 1.2.5 | Этажность (количество этажей) | этаж | 2-14 | 2-14 |
| 2 | НАСЕЛЕНИЕ | | | |
| 2.1 | Численность населения | чел. | 845 | 845 |
| 2.2 | Плотность населения | чел/га | 69 | 69 |
| 3 | ЖИЛОЙ ФОНД | | | |
| 3.1 | Площадь застройки | кв. м | 7322,5 | 7322,5 |
| 3.2 | Суммарная поэтажная площадь | кв. м | 34007,9 | 34007,9 |
| 3.3 | Этажность | эт. | 3-5 | 3-5 |
| | | | | |
| 4 | ОБЪЕКТЫ СОЦИАЛЬНОГО И КУЛЬТУРНО-БЫТОВОГО ОБСЛУЖИВАНИЯ НАСЕЛЕНИЯ | | | |
| 4.1 | Площадь застройки | кв. м | 40270 | 47350 |
| 4.2 | Суммарная поэтажная площадь | кв. м | 69900,11 | 124426 |
| 4.3 | Этажность | эт. | 2-14 | 2-14 |
| 5 | ТРАНСПОРТНАЯ ИНФРАСТРУКТУРА | | | |
| 5.1 | Протяженность улично-дорожной сети | км | 1,324 | 1,324 |
| 5.2 | Парковки, в том числе: | мест | 511 | 567 |
| 5.2.1 | Платные вдоль улиц | мест | 151 | 137 |

| | | | | |
|-------------------------|------------------------------------|-------------|-----|--------|
| 5.2.2 | Подземные парковки | мест | 150 | 350 |
| 5.2.3 | Парковки на дворовых территориях | мест | 160 | 70 |
| 5.2.4 | Парковки на территории стадиона | | 50 | 10 |
| 5 | КОММУНАЛЬНАЯ ИНФРАСТРУКТУРА | | | |
| Электроснабжение | | | | |
| 5.1 | Электроснабжение | кВт | - | 6376,5 |
| Водоснабжение | | | | |
| 5.2 | Водоснабжение | куб. м/сут. | - | 305,76 |
| Водоотведение | | | | |
| 5.3 | Водоотведение | куб. м/сут. | - | 195,76 |
| 5.3.1 | Водосток | л/с | - | 592,06 |
| Теплоснабжение | | | | |
| 4.4 | Теплоснабжение | Гкал/час | - | 6,819 |
| Газоснабжение | | | | |
| 4.5 | Газоснабжение | куб. м/час | - | 886,08 |

».

1.3. Раздел 3 «Положение об очередности планируемого развития территории» изложить в следующей редакции:

«3. Положение об очередности планируемого развития территории

Реализация данного проекта планировки предусматривает одну очередь и два этапа:

- 1 этап – демонтаж существующих строений и сооружений;
- 2 этап – размещение стадиона.».

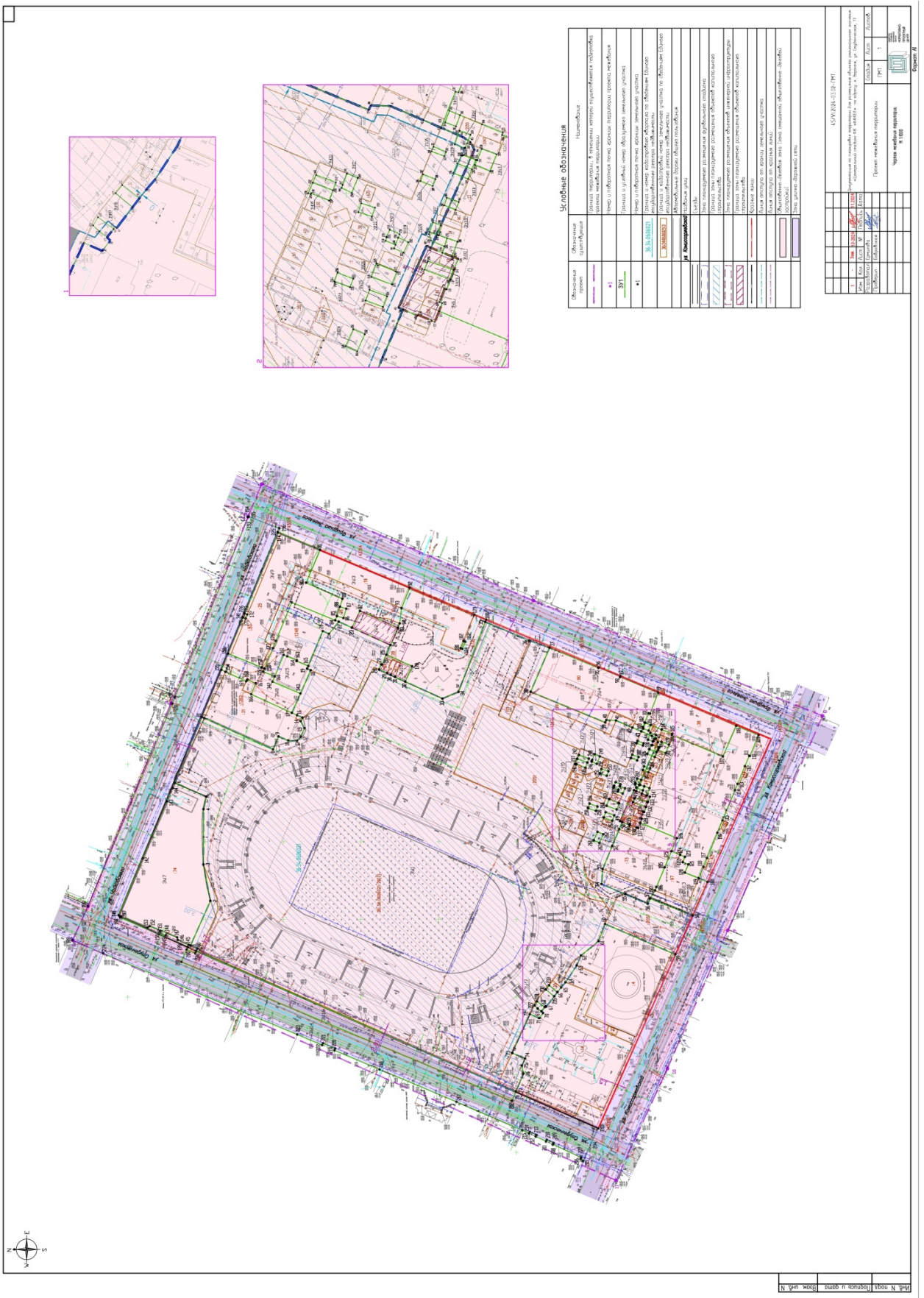
1.4. Раздел 4 «Проект межевания территории для размещения объекта регионального значения: «Центральный стадион ФК «Факел» по адресу: г. Воронеж, ул. Студенческая, 17» изложить в следующей редакции:

«4. Проект межевания территории для размещения объекта регионального значения: «Центральный стадион ФК «Факел» по адресу: г. Воронеж, ул. Студенческая, 17»

4.1. Проект межевания территории. Графическая часть

Условные обозначения

| Обозначение проект | Обозначение существующие | Наименование |
|--------------------|--------------------------|---|
| | | Граница территории, в отношении которой осуществляется подготовка проекта межевания территории |
| | | Номер и поворотная точка границы территории проекта межевания |
| | | Граница и условный номер образуемого земельного участка |
| | | Номер и поворотная точка границы земельного участка |
| | | Граница и номер кадастрового квартала по сведениям Единого государственного реестра недвижимости |
| | | Граница и кадастровый номер земельного участка по сведениям Единого государственного реестра недвижимости |
| | | Автомобильные дороги общего пользования |
| | | Названия улиц |
| | | Съезды |
| | | Зона планируемого размещения футбольного стадиона |
| | | Граница зоны планируемого размещения объектов капитального строительства |
| | | Зона планируемого размещения объектов инженерной инфраструктуры |
| | | Граница зоны планируемого размещения объектов капитального строительства |
| | | Красные линии |
| | | Линия отступа от границ земельного участка |
| | | Линия отступа от красных линий |
| | | Общественно-деловая зона (зона смешанной общественно-деловой застройки) |
| | | Зона улично-дорожной сети |



Контракт № 12/102/17-185

Содержание: Проект в 1-м листе

Лист № 1

Спецификация

| | | | |
|-------|--------------|-------------------|------------|
| № п/п | Наименование | Единица измерения | Количество |
| 1 | Деталь | шт. | 1 |

Итого: 1 шт.

Условные обозначения

| | | |
|--------|------------------------|----------------|
| Объект | Соединительный элемент | Выносная линия |
| — | — | — |
| — | — | — |
| — | — | — |
| — | — | — |
| — | — | — |
| — | — | — |
| — | — | — |
| — | — | — |
| — | — | — |
| — | — | — |
| — | — | — |
| — | — | — |
| — | — | — |
| — | — | — |
| — | — | — |
| — | — | — |
| — | — | — |
| — | — | — |
| — | — | — |
| — | — | — |
| — | — | — |



4.2. Общие сведения

Проект межевания территории для размещения объекта регионального значения: «Центральный стадиона ФК «Факел» по адресу: г. Воронеж, ул. Студенческая, 17» разработан на основе проекта планировки территории с соблюдением технических условий и требований государственных стандартов, соответствующих норм и правил в области градостроительства, в соответствии с Генеральным планом городского округа город Воронеж.

Район проектирования в административно-территориальном отношении находится на территории городского округа город Воронеж Воронежской области.

Работы выполнены в системе координат МСК-36, установленной для ведения Единого государственного реестра недвижимости на территории Воронежской области.

Проект межевания территории разработан для определения местоположения границ образуемых и изменяемых земельных участков.

4.3. Анализ существующего положения

Территория проектирования, общей площадью 122338 кв. м, расположена в Центральном районе города Воронеж.

Согласно сведениям Единого государственного реестра недвижимости планируемая территория расположена на землях населенных пунктов.

Планируемый земельный участок расположен в границах элемента планировочной структуры – квартала, ограниченного ул. Студенческая, ул. Чайковского, ул. Фридриха Энгельса, ул. Комиссаржевской.

В настоящее время на планируемой территории расположено здание стадиона, многоквартирная малоэтажная застройка, административные здания, гаражи и объекты инженерной инфраструктуры.

Генеральным планом городского округа город Воронеж планируемая территория определена как зона смешанной общественно-деловой застройки.

В соответствии с Правилами землепользования и застройки городского округа город Воронеж планируемая территория расположена в территориальной зоне ОДМ – зона смешанной общественно-деловой застройки и в территориальной зоне Т - зоне улично-дорожной сети.

4.4. Проектное решение

Формирование земельных участков выполнено с учетом существующей градостроительной ситуации, границ земельных участков, предоставленных физическим и юридическим лицам под различные виды деятельности, фактического использования территории.

Для размещения стадиона и обеспечения безопасного движения всех посетителей и транспорта, а также стоянок специального транспорта площади существующего земельного участка недостаточно, в связи с этим планируется увеличение площади земельного участка за счет формирования неразграниченной смежной территории и изъятия для государственных нужд земельных участков у юридических и физических лиц.

В соответствии с планировочными решениями определено местоположение границ образуемых земельных участков.

Проектом межевания территории предусмотрено:

- образовать семь земельных участков ЗУ1 – ЗУ7 путем перераспределения земель и земельных участков с кадастровыми номерами и условными номерами: 36:34:0606021:26, 36:34:0606021:2, 36:34:0606021:19, 36:34:0606021:90, 36:34:0606021:74, 36:34:0606021:1267, 36:34:0606021:99, 36:34:0606021:101, 36:34:0606021:2051, 36:34:0606021:2052, 36:34:0606021:16, 36:34:0606021:6, 36:34:0606021:1282, 36:34:0606021:35, 36:34:0606021:93, 36:34:0606021:45, 36:34:0606021:60, 36:34:0606021:31, 36:34:0606021:431, 36:34:0606021:100, 36:34:0606021:5, 36:34:0606021:7, 36:34:0606021:36, 36:34:0606021:430, 36:34:0606021:41, 36:34:0606021:10, 36:34:0606021:88, 36:34:0606021:91, 36:34:0606021:92, 36:34:0606021:13, 36:34:0606021:12, 36:34:0606021:96, 36:34:0606021:11, 36:34:0606021:24,

36:34:0606021:42, 36:34:0606021:967, 36:34:0606021:23, 36:34:0606021:33, 36:34:0606021:2042 36:34:0606021:3, 36:34:0606021:2058, 36:34:0606021:2059, 36:34:0606021:2060, ЗУ17 - ЗУ40 (в соответствии с ч. 1 ст. 39.27 Земельного кодекса Российской Федерации);

– образовать четыре земельных участка ЗУ8, ЗУ14, ЗУ15, ЗУ16 путем образования земельного участка из земель, государственная собственность на которые не разграничена;

– образовать двадцать четыре земельных участка ЗУ17 - ЗУ40 под изымаемыми объектами недвижимости, путем образования земельного участка из земель, государственная собственность на которые не разграничена;

– образовать один земельный участок ЗУ9 путем перераспределения земель и земельного участка с кадастровым номером 36:34:0606021:25 (в соответствии с ч. 1 ст. 39.27 Земельного кодекса Российской Федерации);

– образовать один земельный участок ЗУ10 путем перераспределения земель и земельных участков с кадастровыми номерами и условными номерами 36:34:0606021:94, 36:34:0606021:28, 36:34:0606021:27 (в соответствии с ч. 1 ст. 39.27 Земельного кодекса Российской Федерации);

– образовать один земельный участок ЗУ11 путем перераспределения земель и земельного участка с кадастровым номером 36:34:0606021:8 (в соответствии с ч. 1 ст. 39.27 Земельного кодекса Российской Федерации);

– образовать один земельный участок ЗУ12 путем перераспределения земель и земельных участков с кадастровыми номерами 36:34:0606021:73, 36:34:0606021:9 (в соответствии с ч. 1 ст. 39.27 Земельного кодекса Российской Федерации);

– образовать один земельный участок ЗУ13 путем перераспределения земель и земельного участка с кадастровым номером 36:34:0606021:97 (в соответствии с ч. 1 ст. 39.28 Земельного кодекса Российской Федерации).

Земельные участки с кадастровыми номерами 36:34:0606021:31, 36:34:0606021:431, 36:34:0606021:100, 36:34:0606021:5, 36:34:0606021:7, 36:34:0606021:36, 36:34:0606021:430, 36:34:0606021:41, 36:34:0606021:10, 36:34:0606021:93, 36:34:0606021:101, 36:34:0606021:42, 36:34:0606021:23, 36:34:0606021:33, 36:34:0606021:2042, 36:34:0606021:3, 36:34:0606021:88, 36:34:0606021:92, 36:34:0606021:94, 36:34:0606021:28, 36:34:0606021:27, 36:34:0606021:9, 36:34:0606021:967, 36:34:0606021:1267, 36:34:0606021:16, 36:34:0606021:6, 36:34:0606021:1282, 36:34:0606021:35, 36:34:0606021:45, 36:34:0606021:60, 36:34:0606021:91, 36:34:0606021:13, 36:34:0606021:12, 36:34:0606021:96, 36:34:0606021:24, 36:34:0606021:2052, 36:34:0606021:15, 36:34:0606021:2058, 36:34:0606021:2059, 36:34:0606021:2060, 36:34:0606021:2 полностью расположены в границах зон планируемого размещения объектов капитального строительства и подлежат изъятию для государственных нужд.

Перечень и сведения о площади образуемых земельных участков, способы образования земельных участков, сведения об отнесении образуемых земельных участков к территориям общего пользования приведены в таблице 6.

Перечень и сведения о площади образуемых земельных участков, объектах капитального строительства в отношении которых предполагается изъятие для государственных нужд приведены в таблице 7.

Все существующие объекты недвижимости, находящиеся в границах зоны планируемого размещения объекта, права собственности на которые не зарегистрированы, либо у которых отсутствует координатное описание границ, планируются к изъятию для государственных нужд.

4.5. Проектные предложения по формированию земельных участков

Реализация настоящего проекта межевания территории предусматривается путем образования земельных участков с целью:

– обеспечения спортивно-зрелищных мероприятий - образовать один земельный участок с условным номером ЗУ1;

- предоставления коммунальных услуг - образовать четыре земельных участка с условными номерами ЗУ2, ЗУ6, ЗУ7, ЗУ10;
- размещения среднеэтажной жилой застройки - образовать четыре земельных участка с условными номерами ЗУ3, ЗУ9, ЗУ11, ЗУ12;
- делового управления - образовать два земельных участка с условными номерами ЗУ4, ЗУ15;
- благоустройства территории - образовать два земельных участка с условными номерами ЗУ8, ЗУ16;
- размещения малоэтажной многоквартирной жилой застройки - образовать два земельных участка с условными номерами ЗУ5, ЗУ13;
- размещения территории общего пользования - образовать один земельный участок с условным номером ЗУ14.

Установить следующие виды разрешенного использования для образуемых земельных участков:

- ЗУ1 – «обеспечение спортивно-зрелищных мероприятий» (код. 5.1.1);
- ЗУ2, ЗУ6, ЗУ7, ЗУ10 - «предоставление коммунальных услуг» (3.1.1);
- ЗУ3, ЗУ9, ЗУ11, ЗУ12 – «среднеэтажная жилая застройка» (2.5);
- ЗУ4, ЗУ15 – «деловое управление» (код. 4.1);
- ЗУ8, ЗУ16 – «благоустройство территории» (код. 12.0.2);
- ЗУ5, ЗУ13 – «малоэтажная многоквартирная жилая застройка» (код. 2.1.1);
- ЗУ14 – «улично-дорожная сеть» (код. 12.0.1);
- ЗУ17-ЗУ40 «размещение гаражей для собственных нужд» (2.7.2).

Разрешенное использование образуемых земельных участков определено согласно правилам землепользования и застройки городского округа город Воронеж и классификатору видов разрешенного использования земельных участков, утвержденного приказом Федеральной службы государственной регистрации, кадастра и картографии от 10.11.2020

№ П/0412 «Об утверждении классификатора видов разрешенного использования земельных участков».

Перечень координат характерных точек образуемых земельных участков, вид разрешенного использования образуемых земельных участков приведены в таблице 8.

Сведения о границах территории, применительно к которой осуществляется подготовка проекта межевания территории, приведены в таблице 9.

Перечень и сведения о площади образуемых земельных участков, способы образования земельных участков, сведения об отнесении образуемых земельных участков к территориям общего пользования

| № п/п | Кадастровый номер существующего земельного участка | Условный номер образуемого земельного участка | Площадь образуемого земельного участка, кв, м | Способ образования земельного участка | Сведения об отнесении (неотнесении) образуемых земельных участков к территории общего пользования |
|------------------|--|---|---|--|---|
| 1 | 2 | 3 | 4 | 5 | 6 |
| 1 | 36:34:0606021:26 | ЗУ1 | 58731 | Образование путем перераспределения смежных земельных участков | - |
| | 36:34:0606021:2 | | | | |
| | 36:34:0606021:19 | | | | |
| | 36:34:0606021:90 | | | | |
| | 36:34:0606021:74 | | | | |
| | 36:34:0606021:1267 | | | | |
| | 36:34:0606021:99 | | | | |
| | 36:34:0606021:101 | | | | |
| | 36:34:0606021:2051 | | | | |
| | 36:34:0606021:2052 | | | | |
| | 36:34:0606021:16 | | | | |
| | 36:34:0606021:6 | | | | |
| | 36:34:0606021:1282 | | | | |
| | 36:34:0606021:35 | | | | |
| | 36:34:0606021:93 | | | | |
| 36:34:0606021:45 | | | | | |
| 36:34:0606021:60 | | | | | |

| № п/п | Кадастровый номер существующего земельного участка | Условный номер образуемого земельного участка | Площадь образуемого земельного участка, кв, м | Способ образования земельного участка | Сведения об отнесении (неотнесении) образуемых земельных участков к территории общего пользования |
|-------|--|---|---|---------------------------------------|---|
| 1 | 2 | 3 | 4 | 5 | 6 |
| | 36:34:0606021:31 | | | | |
| | 36:34:0606021:431 | | | | |
| | 36:34:0606021:100 | | | | |
| | 36:34:0606021:5 | | | | |
| | 36:34:0606021:7 | | | | |
| | 36:34:0606021:2057 | | | | |
| | 36:34:0606021:36 | | | | |
| 2 | 36:34:0606021:430 | ЗУ2 | 323 | | - |
| | 36:34:0606021:41 | | | | |
| | 36:34:0606021:10 | | | | |
| 3 | 36:34:0606021:88 | ЗУ3 | 1715 | | - |
| 4 | 36:34:0606021:91 | ЗУ4 | 2248 | | - |
| | 36:34:0606021:92 | | | | |
| | 36:34:0606021:13 | | | | |
| 5 | 36:34:0606021:12 | ЗУ5 | 4051 | | - |
| | 36:34:0606021:96 | | | | |
| | 36:34:0606021:11 | | | | |
| | 36:34:0606021:24 | | | | |
| | 36:34:0606021:42 | | | | |
| 6 | 36:34:0606021:967 | ЗУ6 | 252 | | - |
| | 36:34:0606021:23 | | | | |
| 7 | 36:34:0606021:33 | ЗУ7 | 3636 | | - |
| | 36:34:0606021:2042 | | | | |
| | 36:34:0606021:3 | | | | |

| № п/п | Кадастровый номер существующего земельного участка | Условный номер образуемого земельного участка | Площадь образуемого земельного участка, кв, м | Способ образования земельного участка | Сведения об отнесении (неотнесении) образуемых земельных участков к территории общего пользования |
|-------|--|---|---|---------------------------------------|---|
| 1 | 2 | 3 | 4 | 5 | 6 |
| | 36:34:0606021:2058 | | | | |
| | 36:34:0606021:2059 | | | | |
| | 36:34:0606021:2060 | | | | |
| | ЗУ17 | | | | |
| | ЗУ18 | | | | |
| | ЗУ19 | | | | |
| | ЗУ20 | | | | |
| | ЗУ21 | | | | |
| | ЗУ22 | | | | |
| | ЗУ23 | | | | |
| | ЗУ24 | | | | |
| | ЗУ25 | | | | |
| | ЗУ26 | | | | |
| | ЗУ27 | | | | |
| | ЗУ28 | | | | |
| | ЗУ29 | | | | |
| | ЗУ30 | | | | |
| | ЗУ31 | | | | |
| | ЗУ32 | | | | |
| | ЗУ33 | | | | |
| | ЗУ34 | | | | |
| | ЗУ35 | | | | |
| | ЗУ36 | | | | |
| | ЗУ37 | | | | |
| | ЗУ38 | | | | |

| № п/п | Кадастровый номер существующего земельного участка | Условный номер образуемого земельного участка | Площадь образуемого земельного участка, кв, м | Способ образования земельного участка | Сведения об отнесении (неотнесении) образуемых земельных участков к территории общего пользования |
|-------|--|---|---|--|---|
| 1 | 2 | 3 | 4 | 5 | 6 |
| | ЗУ39 | | | | |
| | ЗУ40 | | | | |
| 8 | - | ЗУ8 | 691 | Образование земельного участка из земель, государственная собственность на которые не разграничена | территория общего пользования |
| 9 | 36:34:0606021:25 | ЗУ9 | 2668 | Образование путем перераспределения смежных земельных участков | - |
| 10 | 36:34:0606021:94 | ЗУ10 | 195 | Образование путем перераспределения смежных земельных участков | - |
| | 36:34:0606021:28 | | | | |
| | 36:34:0606021:27 | | | | |
| 11 | 36:34:0606021:8 | ЗУ11 | 2755 | Образование путем перераспределения смежных земельных участков | - |
| 12 | 36:34:0606021:73 | ЗУ12 | 1615 | Образование путем перераспределения смежных земельных участков | - |
| | 36:34:0606021:9 | | | | |
| 13 | 36:34:0606021:97 | ЗУ13 | 800 | Образование путем перераспределения смежных земельных участков | - |
| 14 | - | ЗУ14 | 11917 | Образование земельного участка из земель, государственная собственность на которые не разграничена | территория общего пользования |

| № п/п | Кадастровый номер существующего земельного участка | Условный номер образуемого земельного участка | Площадь образуемого земельного участка, кв, м | Способ образования земельного участка | Сведения об отнесении (неотнесении) образуемых земельных участков к территории общего пользования |
|--------------|--|---|---|--|---|
| 1 | 2 | 3 | 4 | 5 | 6 |
| 15 | - | ЗУ15 | 361 | Образование земельного участка из земель, государственная собственность на которые не разграничена | - |
| 16 | - | ЗУ16 | 1892 | Образование земельного участка из земель, государственная собственность на которые не разграничена | территория общего пользования |
| ИТОГО | | | 93850 | | |

Перечень и сведения о площади образуемых земельных участков, объектах капитального строительства в отношении которых предполагается изъятие для государственных нужд

| № п/п | Кадастровый (условный) номер земельного участка | Общая площадь земельного участка, кв. м | Кадастровый номер объектов недвижимости, расположенных на земельном участке | Адрес (местоположение) по сведениям Единого государственного реестра недвижимости | Площадь объекта недвижимости, кв. м |
|--------------|--|--|--|---|--|
| 1 | 2 | 3 | 4 | 5 | 6 |
| 1 | 36:34:0606021:94 | 43 | - | - | - |
| 2 | 36:34:0606021:28 | 28 | - | - | - |
| 3 | 36:34:0606021:27 | 27.1 | - | - | - |
| 4 | 36:34:0606021:101 | 88 | - | - | - |
| 5 | 36:34:0606021:31 | 25 | - | - | - |
| 6 | 36:34:0606021:431 | 21 | - | - | - |
| 7 | 36:34:0606021:93 | 33 | - | - | - |
| 8 | 36:34:0606021:100 | 39 | - | - | - |
| 9 | 36:34:0606021:5 | 35 | - | - | - |
| 10 | 36:34:0606021:7 | 17.9 | - | - | - |
| 11 | 36:34:0606021:36 | 17 | 36:34:0606021:1038 | Воронежская область, г Воронеж, ул Комиссаржевской, д 8а, гараж на дворовой территории Литера Г64 | 15.1 |
| 12 | 36:34:0606021:430 | 15 | - | - | - |
| 13 | 36:34:0606021:41 | 20 | - | - | - |
| 14 | 36:34:0606021:10 | 26.7 | - | - | - |
| 15 | 36:34:0606021:42 | 14 | - | - | - |
| 16 | 36:34:0606021:88 | 29 | - | - | - |

| | | | | | |
|----|--------------------|------|--------------------|---|-------|
| 17 | 36:34:0606021:92 | 24 | - | - | - |
| 18 | 36:34:0606021:9 | 14.4 | 36:34:0606021:1058 | Воронежская область, г Воронеж, ул Комиссаржевской, д 6-а, сарай на дворовой территории | 12.3 |
| 19 | 36:34:0606021:967 | 12 | 36:34:0606021:1036 | Воронежская область, г Воронеж, ул Комиссаржевской, д 6-а, сарай на дворовой территории | 10.9 |
| 20 | 36:34:0606021:23 | 54 | - | - | - |
| 21 | 36:34:0606021:33 | 27 | - | - | - |
| 22 | 36:34:0606021:2042 | 31 | 36:34:0606021:337 | Воронежская область, г. Воронеж, ул. Комиссаржевской, д. 6а | 25.3 |
| 23 | 36:34:0606021:3 | 26 | - | - | - |
| 24 | 36:34:0606021:1267 | 1609 | 36:34:0606021:1007 | Воронежская область, г Воронеж, ул Фридриха Энгельса, д 18 | 811.1 |
| 25 | 36:34:0606021:2052 | 25 | - | - | - |
| 26 | 36:34:0606021:16 | 25.9 | - | - | - |
| 27 | 36:34:0606021:6 | 38.7 | - | - | - |
| 28 | 36:34:0606021:35 | 27 | - | - | - |
| 29 | 36:34:0606021:45 | 5.6 | - | - | - |
| 30 | 36:34:0606021:60 | 31 | - | - | - |
| 31 | 36:34:0606021:91 | 16 | - | - | - |
| 32 | 36:34:0606021:13 | 30.7 | - | - | - |
| 33 | 36:34:0606021:12 | 19.4 | - | - | - |
| 34 | 36:34:0606021:96 | 16 | - | - | - |
| 35 | 36:34:0606021:24 | 24 | - | - | - |
| 36 | 36:34:0606021:2058 | 21 | 36:34:0606021:1193 | Воронежская область, г Воронеж, ул Комиссаржевской, на дворовой территории дома ба | 17.6 |

| | | | | | |
|----|--------------------|------|--------------------|---|-------|
| 37 | 36:34:0606021:2059 | 35 | 36:34:0606021:613 | Воронежская область, г Воронеж, ул Комиссаржевской, д ба, пом 1 | 33.4 |
| 38 | 36:34:0606021:2060 | 21 | 36:34:0606026:620 | Воронежская обл, г Воронеж, р-н Центральный, ул Фридриха Энгельса, д 20, гараж №Г13,Г14 | 14.9 |
| 39 | 36:34:0606021:2 | 1692 | 36:34:0606021:1091 | Воронежская область, р-н Центральный, г Воронеж, ул Фридриха Энгельса, д 14А | 251.4 |
| 40 | ЗУ17 | 20 | 36:34:0606021:1173 | Воронежская область, г Воронеж, ул Комиссаржевской, д 10а, дворовая территория дома N 10-а | 18.1 |
| 41 | ЗУ18 | 24 | - | - | - |
| 42 | ЗУ19 | 24 | 36:34:0606021:384 | Воронежская область, г Воронеж, ул Комиссаржевской, д ба, пом Гараж | 16.1 |
| 43 | ЗУ20 | 19 | 36:34:0606021:1032 | Воронежская область, г.Воронеж, ул.Фридриха Энгельса, д.20, сарай №1 в лит. Г71, выстроенный на дворовой территории | 12.5 |
| 44 | ЗУ21 | 18 | 36:34:0606021:1033 | Воронежская область, г Воронеж, ул Фридриха Энгельса, д 20, гараж лит Г69, выстроенный на дворовой территории | 16.4 |
| 45 | ЗУ22 | 14 | 36:34:0606021:985 | Воронежская область, г Воронеж, ул Комиссаржевской, гараж на дворовой территории д ба | 13.9 |

| | | | | | |
|----|------|----|--------------------|--|------|
| 46 | ЗУ23 | 16 | 36:34:0606021:1163 | Воронежская область, г Воронеж, ул Комиссаржевской, д 6-А, пом гараж | 22.5 |
| 47 | ЗУ24 | 25 | 36:34:0606021:1238 | Воронежская область, г Воронеж, ул Комиссаржевской, д 6А, гараж на дворовой территории, литера Г80 | 21 |
| 48 | ЗУ25 | 21 | 36:34:0606021:796 | Воронежская область, г. Воронеж, ул. Фридриха Энгельса, д. 20 | 22.2 |
| 49 | ЗУ26 | 31 | 36:34:0606021:2049 | Воронежская область, г Воронеж, ул Комиссаржевской, д ба, гараж лит Г36 | 25.3 |
| 50 | ЗУ27 | 13 | - | - | - |
| 51 | ЗУ28 | 13 | 36:34:0606021:1194 | Воронежская область, г Воронеж, ул Комиссаржевской, сарай 3, расположенный на дворовой территории д 8а | 11.4 |
| 52 | ЗУ29 | 27 | 36:34:0606021:699 | Воронежская область, г Воронеж, ул Комиссаржевской, д 6 а, пом 2 | 25.6 |
| 53 | ЗУ30 | 14 | 36:34:0606021:331 | Воронежская область, город Воронеж, улица Комиссаржевской, дом ба, сарай № 3, литера Г31 | 11.2 |
| 54 | ЗУ31 | 9 | 36:34:0606021:1014 | г. Воронеж, ул. Фридриха Энгельса, дом 20, сарай на дворовой территории литера Г31 | 8.6 |
| 55 | ЗУ32 | 17 | 36:34:0606021:2047 | Воронежская область, г Воронеж, ул Комиссаржевской, на дворовой территории ба | 15.8 |

| | | | | | |
|----|------|----|--------------------|--|------|
| 56 | ЗУ33 | 10 | 36:34:0606021:332 | Воронежская область, г. Воронеж, ул. Комиссаржевской, д. 6а | 10.1 |
| 57 | ЗУ34 | 10 | - | - | - |
| 58 | ЗУ35 | 7 | 36:34:0606021:340 | Воронежская (обл) Воронеж (г.), сарай во дворовой территории дома №6 Комиссаржевской (ул.) | 7.5 |
| 59 | ЗУ36 | 14 | - | - | - |
| 60 | ЗУ37 | 17 | 36:34:0606021:2061 | Воронежская область, г Воронеж, ул Фридриха Энгельса, д 20, сарай с погребом литер Г17 | 10.5 |
| 61 | ЗУ38 | 17 | 36:34:0606021:946 | Воронежская область, г Воронеж, ул Фридриха Энгельса, д 20, пом гараж | 12.5 |
| 62 | ЗУ39 | 16 | 36:34:0606021:354 | Воронежская область, г. Воронеж, ул. Комиссаржевской, д. 6а | 15.1 |
| 63 | ЗУ40 | 30 | 36:34:0606021:330 | Воронежская область, г. Воронеж, ул. Комиссаржевской, д. 6а | 23.9 |

**Перечень координат характерных точек образуемых земельных участков,
вид разрешенного использования образуемых земельных участков**

| № п/п | Условный номер образуемого земельного участка | Площадь образуемого земельного участка, кв. м | Вид разрешенного использования образуемых земельных участков (код) | Номера характерных точек | Перечень координат | |
|----------|---|---|--|--------------------------------|--------------------|------------|
| | | | | | X | Y |
| 1 | 2 | 3 | 4 | 5 | 6 | 7 |
| 1 | ЗУ1 | 58731 | Обеспечение спортивно-зрелищных мероприятий (5.1.1) | 1 | 514509.66 | 1299933.12 |
| | | | | 2 | 514496.85 | 1299961.95 |
| | | | | 3 | 514501.34 | 1299985.29 |
| | | | | 4 | 514501.23 | 1300020.99 |
| | | | | 5 | 514499.43 | 1300029.11 |
| | | | | 6 | 514519.89 | 1300037.90 |
| | | | | 81 | 514502.27 | 1300080.37 |
| | | | | 7 | 514500.75 | 1300079.67 |
| | | | | 8 | 514456.54 | 1300059.46 |
| | | | | 9 | 514453.04 | 1300067.85 |
| | | | | 10 | 514446.80 | 1300065.22 |
| | | | | 11 | 514441.10 | 1300064.96 |
| | | | | 12 | 514438.61 | 1300067.66 |
| | | | | 13 | 514436.37 | 1300073.11 |
| | | | | 14 | 514438.80 | 1300077.71 |
| | | | | 15 | 514437.58 | 1300080.01 |
| | | | | 16 | 514441.07 | 1300081.46 |
| 17 | 514444.44 | 1300083.00 | | | | |
| 457 | 514438.92 | 1300095.43 | | | | |

| | | | | | | |
|--|--|--|--|----|-----------|------------|
| | | | | 18 | 514432.24 | 1300110.42 |
| | | | | 19 | 514434.54 | 1300111.43 |
| | | | | 20 | 514424.57 | 1300135.72 |
| | | | | 21 | 514420.55 | 1300133.86 |
| | | | | 22 | 514414.22 | 1300141.72 |
| | | | | 23 | 514405.78 | 1300137.90 |
| | | | | 24 | 514380.94 | 1300126.70 |
| | | | | 25 | 514383.59 | 1300120.48 |
| | | | | 26 | 514386.36 | 1300113.98 |
| | | | | 27 | 514386.86 | 1300114.20 |
| | | | | 28 | 514388.27 | 1300110.93 |
| | | | | 29 | 514383.19 | 1300108.58 |
| | | | | 30 | 514380.83 | 1300107.50 |
| | | | | 31 | 514378.05 | 1300106.22 |
| | | | | 32 | 514371.49 | 1300103.20 |
| | | | | 33 | 514347.52 | 1300092.15 |
| | | | | 34 | 514337.24 | 1300096.45 |
| | | | | 35 | 514319.98 | 1300141.58 |
| | | | | 36 | 514291.55 | 1300129.55 |
| | | | | 37 | 514278.65 | 1300124.93 |
| | | | | 38 | 514290.85 | 1300096.56 |
| | | | | 39 | 514242.80 | 1300076.88 |
| | | | | 40 | 514242.13 | 1300078.38 |
| | | | | 41 | 514235.85 | 1300078.08 |
| | | | | 42 | 514225.31 | 1300073.56 |
| | | | | 43 | 514219.61 | 1300071.12 |
| | | | | 44 | 514212.82 | 1300068.21 |
| | | | | 45 | 514210.23 | 1300066.54 |
| | | | | 46 | 514208.93 | 1300064.05 |

| | | | | | | |
|--|--|--|--|----|-----------|------------|
| | | | | 47 | 514222.94 | 1300032.60 |
| | | | | 48 | 514224.32 | 1300033.21 |
| | | | | 49 | 514233.32 | 1300013.31 |
| | | | | 50 | 514231.89 | 1300012.70 |
| | | | | 51 | 514233.80 | 1300008.18 |
| | | | | 52 | 514238.32 | 1299997.38 |
| | | | | 53 | 514244.46 | 1299982.44 |
| | | | | 54 | 514245.15 | 1299972.78 |
| | | | | 55 | 514229.86 | 1299966.18 |
| | | | | 56 | 514215.43 | 1299960.13 |
| | | | | 57 | 514213.95 | 1299963.49 |
| | | | | 58 | 514186.57 | 1299952.53 |
| | | | | 59 | 514197.68 | 1299927.49 |
| | | | | 60 | 514242.89 | 1299947.08 |
| | | | | 61 | 514247.16 | 1299936.06 |
| | | | | 62 | 514258.42 | 1299926.73 |
| | | | | 63 | 514261.14 | 1299920.41 |
| | | | | 64 | 514268.34 | 1299909.54 |
| | | | | 65 | 514271.15 | 1299906.18 |
| | | | | 66 | 514273.55 | 1299903.24 |
| | | | | 67 | 514280.74 | 1299893.80 |
| | | | | 68 | 514281.20 | 1299894.17 |
| | | | | 69 | 514283.88 | 1299890.84 |
| | | | | 70 | 514282.74 | 1299889.73 |
| | | | | 71 | 514285.39 | 1299886.46 |
| | | | | 72 | 514291.33 | 1299889.04 |
| | | | | 73 | 514302.71 | 1299864.00 |
| | | | | 74 | 514294.35 | 1299860.45 |
| | | | | 75 | 514296.47 | 1299855.78 |

| | | | | | | |
|---|-----|------|---|----|-----------|------------|
| | | | | 76 | 514295.43 | 1299850.64 |
| | | | | 77 | 514300.27 | 1299839.38 |
| | | | | 78 | 514300.46 | 1299838.92 |
| | | | | 79 | 514505.95 | 1299929.69 |
| | | | | 80 | 514505.29 | 1299931.26 |
| | | | | 1 | 514509.66 | 1299933.12 |
| 2 | ЗУ2 | 323 | Предоставление коммунальных услуг (3.1.1) | 23 | 514405.78 | 1300137.90 |
| | | | | 82 | 514400.59 | 1300148.65 |
| | | | | 83 | 514376.21 | 1300137.77 |
| | | | | 24 | 514380.94 | 1300126.70 |
| | | | | 23 | 514405.78 | 1300137.90 |
| 3 | ЗУ3 | 1715 | Среднеэтажная жилая застройка (2.5) | 23 | 514405.78 | 1300137.90 |
| | | | | 22 | 514414.22 | 1300141.72 |
| | | | | 84 | 514416.50 | 1300142.66 |
| | | | | 85 | 514415.39 | 1300145.37 |
| | | | | 86 | 514411.26 | 1300144.08 |
| | | | | 87 | 514409.38 | 1300150.10 |
| | | | | 88 | 514413.52 | 1300151.38 |
| | | | | 89 | 514411.90 | 1300156.47 |
| | | | | 90 | 514435.25 | 1300166.81 |
| | | | | 91 | 514426.28 | 1300187.94 |
| | | | | 92 | 514368.73 | 1300163.72 |
| | | | | 93 | 514373.90 | 1300150.40 |
| | | | | 94 | 514375.01 | 1300140.59 |
| | | | | 83 | 514376.21 | 1300137.77 |
| | | | | 82 | 514400.59 | 1300148.65 |
| | | | | 23 | 514405.78 | 1300137.90 |
| 4 | ЗУ4 | 2248 | Деловое управление (4.1) | 38 | 514290.85 | 1300096.56 |
| | | | | 37 | 514278.65 | 1300124.93 |

| | | | | | | |
|-----|-----------|------------|---|-----|-----------|------------|
| | | | | 95 | 514247.18 | 1300111.88 |
| | | | | 96 | 514247.04 | 1300112.20 |
| | | | | 97 | 514233.14 | 1300106.43 |
| | | | | 98 | 514233.26 | 1300106.11 |
| | | | | 99 | 514208.78 | 1300095.97 |
| | | | | 100 | 514214.05 | 1300082.51 |
| | | | | 101 | 514215.05 | 1300082.70 |
| | | | | 102 | 514217.46 | 1300076.79 |
| | | | | 103 | 514218.47 | 1300073.89 |
| | | | | 43 | 514219.61 | 1300071.12 |
| | | | | 42 | 514225.31 | 1300073.56 |
| | | | | 41 | 514235.85 | 1300078.08 |
| | | | | 40 | 514242.13 | 1300078.38 |
| | | | | 39 | 514242.80 | 1300076.88 |
| | | | | 38 | 514290.85 | 1300096.56 |
| 5 | ЗУ5 | 4051 | Малоэтажная многоквартирная жилая застройка (2.1.1) | 47 | 514222.94 | 1300032.60 |
| | | | | 46 | 514208.93 | 1300064.05 |
| | | | | 45 | 514210.23 | 1300066.54 |
| | | | | 44 | 514212.82 | 1300068.21 |
| | | | | 43 | 514219.61 | 1300071.12 |
| | | | | 103 | 514218.47 | 1300073.89 |
| | | | | 102 | 514217.46 | 1300076.79 |
| | | | | 104 | 514206.49 | 1300072.21 |
| | | | | 105 | 514199.83 | 1300069.47 |
| | | | | 106 | 514200.02 | 1300068.78 |
| | | | | 107 | 514167.16 | 1300054.91 |
| | | | | 108 | 514158.59 | 1300074.67 |
| | | | | 109 | 514144.16 | 1300068.73 |
| 110 | 514149.73 | 1300055.23 | | | | |

| | | | | | | |
|---|-----|-----|-----------------------------------|-----|-----------|------------|
| | | | | 111 | 514150.19 | 1300055.42 |
| | | | | 112 | 514152.97 | 1300048.66 |
| | | | | 113 | 514157.64 | 1300037.34 |
| | | | | 114 | 514159.34 | 1300033.23 |
| | | | | 115 | 514167.34 | 1300013.79 |
| | | | | 116 | 514170.65 | 1300005.79 |
| | | | | 117 | 514177.35 | 1299989.55 |
| | | | | 118 | 514179.67 | 1299983.90 |
| | | | | 119 | 514182.73 | 1299976.48 |
| | | | | 120 | 514191.57 | 1299980.12 |
| | | | | 121 | 514189.41 | 1299985.39 |
| | | | | 122 | 514192.92 | 1299986.84 |
| | | | | 123 | 514191.47 | 1299990.34 |
| | | | | 124 | 514194.62 | 1299991.63 |
| | | | | 125 | 514200.26 | 1299993.94 |
| | | | | 126 | 514196.75 | 1300002.33 |
| | | | | 127 | 514220.31 | 1300012.18 |
| | | | | 128 | 514219.29 | 1300014.78 |
| | | | | 129 | 514220.13 | 1300015.11 |
| | | | | 130 | 514218.51 | 1300019.43 |
| | | | | 131 | 514217.85 | 1300019.17 |
| | | | | 132 | 514216.63 | 1300022.41 |
| | | | | 133 | 514215.40 | 1300025.68 |
| | | | | 134 | 514214.13 | 1300029.05 |
| | | | | 135 | 514216.12 | 1300029.80 |
| | | | | 136 | 514219.23 | 1300031.07 |
| | | | | 47 | 514222.94 | 1300032.60 |
| 6 | ЗУ6 | 252 | Предоставление коммунальных услуг | 49 | 514233.32 | 1300013.31 |
| | | | | 48 | 514224.32 | 1300033.21 |

| | | | | | | |
|---|-----|------|---|-----|-----------|------------|
| | | | (3.1.1) | 47 | 514222.94 | 1300032.60 |
| | | | | 136 | 514219.23 | 1300031.07 |
| | | | | 135 | 514216.12 | 1300029.80 |
| | | | | 134 | 514214.13 | 1300029.05 |
| | | | | 133 | 514215.40 | 1300025.68 |
| | | | | 132 | 514216.63 | 1300022.41 |
| | | | | 131 | 514217.85 | 1300019.17 |
| | | | | 130 | 514218.51 | 1300019.43 |
| | | | | 129 | 514220.13 | 1300015.11 |
| | | | | 128 | 514219.29 | 1300014.78 |
| | | | | 127 | 514220.31 | 1300012.18 |
| | | | | 137 | 514221.67 | 1300008.74 |
| | | | | 138 | 514222.66 | 1300009.18 |
| | | | | 139 | 514227.09 | 1300011.04 |
| | | | | 140 | 514227.22 | 1300010.75 |
| | | | | 50 | 514231.89 | 1300012.70 |
| | | | | 49 | 514233.32 | 1300013.31 |
| 7 | ЗУ7 | 3636 | Предоставление коммунальных услуг (3.1.1) | 141 | 514555.90 | 1299952.62 |
| | | | | 142 | 514540.36 | 1299989.29 |
| | | | | 143 | 514524.72 | 1300026.03 |
| | | | | 144 | 514521.12 | 1300034.59 |
| | | | | 6 | 514519.89 | 1300037.90 |
| | | | | 5 | 514499.43 | 1300029.11 |
| | | | | 4 | 514501.23 | 1300020.99 |
| | | | | 3 | 514501.34 | 1299985.29 |
| | | | | 2 | 514496.85 | 1299961.95 |
| | | | | 1 | 514509.66 | 1299933.12 |
| | | | | 145 | 514510.82 | 1299933.61 |
| | | | | 146 | 514517.86 | 1299936.75 |

| | | | | | | |
|---|-----|------|-------------------------------------|-----|-----------|------------|
| | | | | 147 | 514518.23 | 1299938.39 |
| | | | | 148 | 514524.98 | 1299941.14 |
| | | | | 149 | 514525.56 | 1299939.71 |
| | | | | 150 | 514529.58 | 1299941.36 |
| | | | | 151 | 514529.00 | 1299942.76 |
| | | | | 152 | 514535.94 | 1299945.59 |
| | | | | 153 | 514537.24 | 1299944.74 |
| | | | | 141 | 514555.90 | 1299952.62 |
| 8 | ЗУ8 | 691 | Благоустройство территории (12.0.2) | 154 | 514487.08 | 1300109.46 |
| | | | | 155 | 514489.72 | 1300110.68 |
| | | | | 156 | 514485.44 | 1300121.15 |
| | | | | 157 | 514463.87 | 1300112.25 |
| | | | | 158 | 514462.11 | 1300111.52 |
| | | | | 159 | 514462.88 | 1300109.62 |
| | | | | 160 | 514455.50 | 1300106.48 |
| | | | | 456 | 514456.92 | 1300103.08 |
| | | | | 457 | 514438.92 | 1300095.43 |
| | | | | 17 | 514444.44 | 1300083.00 |
| | | | | 166 | 514470.58 | 1300094.99 |
| | | | | 167 | 514467.63 | 1300102.09 |
| | | | | 168 | 514473.20 | 1300104.39 |
| | | | | 169 | 514473.72 | 1300103.35 |
| 9 | ЗУ9 | 2668 | Среднеэтажная жилая застройка (2.5) | 154 | 514487.08 | 1300109.46 |
| | | | | 156 | 514485.44 | 1300121.15 |
| | | | | 170 | 514475.91 | 1300144.43 |
| | | | | 171 | 514474.16 | 1300143.69 |
| | | | | 172 | 514473.07 | 1300146.28 |
| | | | | 173 | 514474.85 | 1300147.03 |
| | | | | 174 | 514453.48 | 1300199.26 |

| | | | | | | |
|----|------|------|---|-----|-----------|------------|
| | | | | 91 | 514426.28 | 1300187.94 |
| | | | | 90 | 514435.25 | 1300166.81 |
| | | | | 89 | 514411.90 | 1300156.47 |
| | | | | 88 | 514413.52 | 1300151.38 |
| | | | | 85 | 514415.39 | 1300145.37 |
| | | | | 84 | 514416.50 | 1300142.66 |
| | | | | 175 | 514444.51 | 1300154.18 |
| | | | | 176 | 514454.73 | 1300129.39 |
| | | | | 177 | 514456.68 | 1300124.64 |
| | | | | 158 | 514462.11 | 1300111.52 |
| | | | | 157 | 514463.87 | 1300112.25 |
| | | | | 156 | 514485.44 | 1300121.15 |
| 10 | ЗУ10 | 195 | Предоставление коммунальных услуг (3.1.1) | 28 | 514388.27 | 1300110.93 |
| | | | | 27 | 514386.86 | 1300114.20 |
| | | | | 26 | 514386.36 | 1300113.98 |
| | | | | 25 | 514383.59 | 1300120.48 |
| | | | | 178 | 514367.05 | 1300112.96 |
| | | | | 32 | 514371.49 | 1300103.20 |
| | | | | 31 | 514378.05 | 1300106.22 |
| | | | | 30 | 514380.83 | 1300107.50 |
| | | | | 29 | 514383.19 | 1300108.58 |
| | | | | 28 | 514388.27 | 1300110.93 |
| 11 | ЗУ11 | 2755 | Среднеэтажная жилая застройка (2.5) | 32 | 514371.49 | 1300103.20 |
| | | | | 178 | 514367.05 | 1300112.96 |
| | | | | 25 | 514383.59 | 1300120.48 |
| | | | | 24 | 514380.94 | 1300126.70 |
| | | | | 83 | 514376.21 | 1300137.77 |
| | | | | 94 | 514375.01 | 1300140.59 |
| | | | | 93 | 514373.90 | 1300150.40 |

| | | | | | | |
|--|--|--|--|-----|-----------|------------|
| | | | | 92 | 514368.73 | 1300163.72 |
| | | | | 179 | 514327.00 | 1300146.22 |
| | | | | 180 | 514319.37 | 1300143.03 |
| | | | | 35 | 514319.98 | 1300141.58 |
| | | | | 34 | 514337.24 | 1300096.45 |
| | | | | 33 | 514347.52 | 1300092.15 |
| | | | | 32 | 514371.49 | 1300103.20 |
| | | | | | | |
| | | | | 181 | 514335.83 | 1300124.63 |
| | | | | 182 | 514333.96 | 1300129.27 |
| | | | | 183 | 514332.84 | 1300128.82 |
| | | | | 184 | 514334.72 | 1300124.18 |
| | | | | 181 | 514335.83 | 1300124.63 |
| | | | | 12 | ЗУ12 | 1615 |
| | | | | 53 | 514244.46 | 1299982.44 |
| | | | | 52 | 514238.32 | 1299997.38 |
| | | | | 51 | 514233.80 | 1300008.18 |
| | | | | 50 | 514231.89 | 1300012.70 |
| | | | | 140 | 514227.22 | 1300010.75 |
| | | | | 139 | 514227.09 | 1300011.04 |
| | | | | 138 | 514222.66 | 1300009.18 |
| | | | | 137 | 514221.67 | 1300008.74 |
| | | | | 127 | 514220.31 | 1300012.18 |
| | | | | 126 | 514196.75 | 1300002.33 |
| | | | | 125 | 514200.26 | 1299993.94 |
| | | | | 185 | 514204.61 | 1299983.53 |
| | | | | 186 | 514209.88 | 1299970.94 |
| | | | | 187 | 514210.84 | 1299968.63 |
| | | | | 57 | 514213.95 | 1299963.49 |

| | | | | | | |
|----|------|-------|---|-----|-----------|------------|
| | | | | 56 | 514215.43 | 1299960.13 |
| | | | | 55 | 514229.86 | 1299966.18 |
| | | | | 54 | 514245.15 | 1299972.78 |
| 13 | ЗУ13 | 800 | Малоэтажная многоквартирная жилая застройка (2.1.1) | 57 | 514213.95 | 1299963.49 |
| | | | | 187 | 514210.84 | 1299968.63 |
| | | | | 186 | 514209.88 | 1299970.94 |
| | | | | 185 | 514204.61 | 1299983.53 |
| | | | | 125 | 514200.26 | 1299993.94 |
| | | | | 124 | 514194.62 | 1299991.63 |
| | | | | 123 | 514191.47 | 1299990.34 |
| | | | | 122 | 514192.92 | 1299986.84 |
| | | | | 121 | 514189.41 | 1299985.39 |
| | | | | 120 | 514191.57 | 1299980.12 |
| | | | | 119 | 514182.73 | 1299976.48 |
| | | | | 188 | 514176.99 | 1299974.14 |
| | | | | 58 | 514186.57 | 1299952.53 |
| | | | | 57 | 514213.95 | 1299963.49 |
| 14 | ЗУ14 | 11917 | Улично-дорожная сеть (12.0.1) | 189 | 514585.47 | 1299936.63 |
| | | | | 190 | 514575.59 | 1299958.48 |
| | | | | 191 | 514521.33 | 1300088.90 |
| | | | | 192 | 514519.72 | 1300092.86 |
| | | | | 193 | 514472.69 | 1300208.96 |
| | | | | 194 | 514472.50 | 1300209.38 |
| | | | | 195 | 514472.31 | 1300209.31 |
| | | | | 196 | 514452.44 | 1300201.88 |
| | | | | 225 | 514453.50 | 1300199.24 |
| | | | | 226 | 514475.10 | 1300147.13 |
| | | | | 341 | 514476.19 | 1300144.55 |
| | | | | 156 | 514485.44 | 1300121.15 |
| | | | | 155 | 514489.72 | 1300110.68 |

| | | | | | | |
|--|--|--|--|-----|-----------|------------|
| | | | | 6 | 514519.89 | 1300037.90 |
| | | | | 141 | 514555.90 | 1299952.62 |
| | | | | 197 | 514554.60 | 1299952.06 |
| | | | | 198 | 514554.90 | 1299951.32 |
| | | | | 199 | 514511.46 | 1299932.13 |
| | | | | 200 | 514512.11 | 1299930.58 |
| | | | | 201 | 514515.53 | 1299922.69 |
| | | | | 202 | 514302.88 | 1299833.19 |
| | | | | 78 | 514300.46 | 1299838.92 |
| | | | | 203 | 514247.33 | 1299815.45 |
| | | | | 204 | 514251.05 | 1299807.48 |
| | | | | 205 | 514257.19 | 1299794.32 |
| | | | | 206 | 514258.52 | 1299795.93 |
| | | | | 207 | 514258.19 | 1299796.68 |
| | | | | 208 | 514276.43 | 1299805.17 |
| | | | | 209 | 514276.02 | 1299806.05 |
| | | | | 210 | 514280.38 | 1299808.09 |
| | | | | 211 | 514280.80 | 1299807.20 |
| | | | | 212 | 514287.39 | 1299810.28 |
| | | | | 213 | 514286.97 | 1299811.16 |
| | | | | 214 | 514291.33 | 1299813.20 |
| | | | | 215 | 514291.75 | 1299812.32 |
| | | | | 216 | 514295.79 | 1299814.20 |
| | | | | 217 | 514338.54 | 1299832.56 |
| | | | | 218 | 514387.98 | 1299853.38 |
| | | | | 219 | 514416.98 | 1299865.73 |
| | | | | 220 | 514416.50 | 1299866.87 |
| | | | | 221 | 514424.40 | 1299870.27 |
| | | | | 222 | 514424.92 | 1299869.10 |
| | | | | 223 | 514441.00 | 1299875.95 |

| | | | | | | |
|----|------|------|---|-----|-----------|------------|
| | | | | 224 | 514565.81 | 1299928.17 |
| | | | | 189 | 514585.47 | 1299936.63 |
| 15 | ЗУ15 | 361 | Деловое управление (4.1) | 342 | 514456.92 | 1300103.08 |
| | | | | 160 | 514455.50 | 1300106.48 |
| | | | | 161 | 514449.70 | 1300120.39 |
| | | | | 162 | 514447.38 | 1300119.41 |
| | | | | 163 | 514441.20 | 1300116.79 |
| | | | | 164 | 514441.40 | 1300116.33 |
| | | | | 165 | 514433.82 | 1300113.19 |
| | | | | 19 | 514434.54 | 1300111.43 |
| | | | | 18 | 514432.24 | 1300110.42 |
| | | | | 343 | 514438.92 | 1300095.43 |
| | | | | | | |
| 16 | ЗУ16 | 1892 | Благоустройство территории (12.0.2) | 199 | 514512.11 | 1299930.58 |
| | | | | 226 | 514506.58 | 1299928.23 |
| | | | | 79 | 514505.95 | 1299929.69 |
| | | | | 78 | 514300.46 | 1299838.92 |
| | | | | 202 | 514302.88 | 1299833.19 |
| | | | | 201 | 514515.53 | 1299922.69 |
| | | | | 199 | 514512.11 | 1299930.58 |
| 17 | ЗУ17 | 20 | Размещение гаражей для собственных нужд (2.7.2) | 227 | 514288.28 | 1299894.66 |
| | | | | 228 | 514286.74 | 1299897.29 |
| | | | | 229 | 514281.71 | 1299893.55 |
| | | | | 230 | 514283.88 | 1299890.84 |
| | | | | 231 | 514286.29 | 1299892.73 |
| | | | | 227 | 514288.28 | 1299894.66 |
| 18 | ЗУ18 | 24 | Размещение гаражей для собственных нужд (2.7.2) | 232 | 514281.07 | 1299904.92 |
| | | | | 233 | 514278.95 | 1299907.57 |
| | | | | 234 | 514273.55 | 1299903.24 |

| | | | | | | |
|-----|-----------|------------|--|-----|-----------|------------|
| | | | | 235 | 514275.64 | 1299900.51 |
| | | | | 232 | 514281.07 | 1299904.92 |
| 19 | ЗУ19 | 24 | Размещение гаражей для собственных нужд (2.7.2) | 236 | 514262.31 | 1300050.03 |
| | | | | 237 | 514260.85 | 1300053.42 |
| | | | | 238 | 514254.33 | 1300050.99 |
| | | | | 239 | 514255.56 | 1300047.65 |
| | | | | 240 | 514261.33 | 1300050.03 |
| | | | | 241 | 514261.46 | 1300049.72 |
| | | | | 236 | 514262.31 | 1300050.03 |
| | | | | 20 | ЗУ20 | 19 |
| 242 | 514259.77 | 1300055.93 | | | | |
| 243 | 514253.38 | 1300053.54 | | | | |
| 238 | 514254.33 | 1300050.99 | | | | |
| 237 | 514260.85 | 1300053.42 | | | | |
| 21 | ЗУ21 | 18 | Размещение гаражей для собственных нужд (2.7.2) | 246 | 514251.54 | 1300051.72 |
| | | | | 247 | 514251.17 | 1300052.72 |
| | | | | 248 | 514249.82 | 1300056.38 |
| | | | | 249 | 514246.37 | 1300054.97 |
| | | | | 250 | 514248.25 | 1300050.20 |
| | | | | 246 | 514251.54 | 1300051.72 |
| 22 | ЗУ22 | 14 | Размещение гаражей для собственных нужд (2.7.2) | 251 | 514246.18 | 1300043.99 |
| | | | | 252 | 514245.25 | 1300046.84 |
| | | | | 253 | 514240.82 | 1300045.41 |
| | | | | 254 | 514241.80 | 1300042.58 |
| | | | | 251 | 514246.18 | 1300043.99 |
| 23 | ЗУ23 | 16 | Размещение гаражей для собственных нужд (2.7.2) | 255 | 514253.91 | 1300021.75 |
| | | | | 256 | 514252.87 | 1300024.57 |
| | | | | 257 | 514247.80 | 1300022.63 |
| | | | | 258 | 514248.86 | 1300019.89 |

| | | | | | | |
|----|------|----|--|-----|-----------|------------|
| | | | | 259 | 514253.72 | 1300021.68 |
| | | | | 255 | 514253.91 | 1300021.75 |
| 24 | ЗУ24 | 25 | Размещение гаражей для собственных нужд (2.7.2) | 260 | 514250.28 | 1300000.92 |
| | | | | 261 | 514247.81 | 1300006.43 |
| | | | | 262 | 514244.09 | 1300004.76 |
| | | | | 263 | 514246.56 | 1299999.25 |
| | | | | 260 | 514250.28 | 1300000.92 |
| | | | | 264 | 514243.82 | 1300015.62 |
| 25 | ЗУ25 | 21 | Размещение гаражей для собственных нужд (2.7.2) | 265 | 514242.56 | 1300019.04 |
| | | | | 266 | 514237.01 | 1300017.00 |
| | | | | 267 | 514238.27 | 1300013.58 |
| | | | | 264 | 514243.82 | 1300015.62 |
| | | | | 268 | 514241.97 | 1300023.20 |
| 26 | ЗУ26 | 31 | Размещение гаражей для собственных нужд (2.7.2) | 269 | 514240.38 | 1300027.54 |
| | | | | 270 | 514240.17 | 1300027.47 |
| | | | | 271 | 514234.35 | 1300024.97 |
| | | | | 272 | 514233.88 | 1300024.79 |
| | | | | 273 | 514235.47 | 1300020.82 |
| | | | | 268 | 514241.97 | 1300023.20 |
| | | | | 274 | 514237.45 | 1300034.84 |
| 27 | ЗУ27 | 13 | Размещение гаражей для собственных нужд (2.7.2) | 275 | 514237.04 | 1300035.97 |
| | | | | 276 | 514237.23 | 1300036.04 |
| | | | | 277 | 514236.15 | 1300038.39 |
| | | | | 278 | 514233.02 | 1300036.97 |
| | | | | 279 | 514233.40 | 1300035.83 |
| | | | | 280 | 514234.31 | 1300033.52 |
| | | | | 274 | 514237.45 | 1300034.84 |
| | | | | 281 | 514234.76 | 1300032.38 |
| 28 | ЗУ28 | 13 | Размещение гаражей для собственных нужд (2.7.2) | 280 | 514234.31 | 1300033.52 |

| | | | | | | |
|----|------|----|---|-----|-----------|------------|
| | | | | 279 | 514233.40 | 1300035.83 |
| | | | | 282 | 514230.15 | 1300034.39 |
| | | | | 283 | 514231.66 | 1300031.00 |
| | | | | 281 | 514234.76 | 1300032.38 |
| 29 | ЗУ29 | 27 | Размещение гаражей для собственных нужд (2.7.2) | 284 | 514224.96 | 1300025.54 |
| | | | | 285 | 514224.11 | 1300027.79 |
| | | | | 286 | 514223.88 | 1300028.31 |
| | | | | 287 | 514215.70 | 1300025.48 |
| | | | | 288 | 514216.73 | 1300022.45 |
| | | | | 284 | 514224.96 | 1300025.54 |
| 30 | ЗУ30 | 14 | Размещение гаражей для собственных нужд (2.7.2) | 289 | 514222.86 | 1300034.87 |
| | | | | 290 | 514223.58 | 1300036.97 |
| | | | | 291 | 514223.39 | 1300037.62 |
| | | | | 292 | 514220.87 | 1300036.67 |
| | | | | 293 | 514220.84 | 1300036.75 |
| | | | | 294 | 514220.40 | 1300036.59 |
| | | | | 295 | 514217.73 | 1300035.68 |
| | | | | 296 | 514218.59 | 1300033.04 |
| 31 | ЗУ31 | 9 | Размещение гаражей для собственных нужд (2.7.2) | 289 | 514222.86 | 1300034.87 |
| | | | | 291 | 514223.39 | 1300037.62 |
| | | | | 297 | 514222.23 | 1300040.69 |
| | | | | 298 | 514219.72 | 1300039.74 |
| | | | | 293 | 514220.84 | 1300036.75 |
| | | | | 292 | 514220.87 | 1300036.67 |
| 32 | ЗУ32 | 17 | Размещение гаражей для собственных нужд (2.7.2) | 291 | 514223.39 | 1300037.62 |
| | | | | 299 | 514219.26 | 1300030.98 |
| | | | | 296 | 514218.59 | 1300033.04 |
| | | | | 295 | 514217.73 | 1300035.68 |
| | | | | 300 | 514214.34 | 1300034.53 |

| | | | | | | |
|----|------|----|--|-----|-----------|------------|
| | | | | 301 | 514216.12 | 1300029.80 |
| | | | | 299 | 514219.26 | 1300030.98 |
| 33 | ЗУ33 | 10 | Размещение гаражей для собственных нужд (2.7.2) | 302 | 514218.62 | 1300046.20 |
| | | | | 303 | 514217.83 | 1300048.58 |
| | | | | 304 | 514213.98 | 1300047.19 |
| | | | | 305 | 514215.01 | 1300044.69 |
| | | | | 302 | 514218.62 | 1300046.20 |
| | | | | 306 | 514226.28 | 1300053.94 |
| 34 | ЗУ34 | 10 | Размещение гаражей для собственных нужд (2.7.2) | 307 | 514225.40 | 1300056.12 |
| | | | | 308 | 514221.43 | 1300054.55 |
| | | | | 309 | 514222.29 | 1300052.37 |
| | | | | 306 | 514226.28 | 1300053.94 |
| | | | | 310 | 514222.72 | 1300063.49 |
| 35 | ЗУ35 | 7 | Размещение гаражей для собственных нужд (2.7.2) | 311 | 514222.09 | 1300065.02 |
| | | | | 312 | 514218.05 | 1300063.34 |
| | | | | 313 | 514218.55 | 1300061.97 |
| | | | | 310 | 514222.72 | 1300063.49 |
| | | | | 314 | 514218.33 | 1300072.83 |
| 36 | ЗУ36 | 14 | Размещение гаражей для собственных нужд (2.7.2) | 315 | 514216.98 | 1300076.58 |
| | | | | 316 | 514213.56 | 1300075.16 |
| | | | | 317 | 514214.86 | 1300071.58 |
| | | | | 314 | 514218.33 | 1300072.83 |
| | | | | 318 | 514215.32 | 1300065.75 |
| 37 | ЗУ37 | 17 | Размещение гаражей для собственных нужд (2.7.2) | 319 | 514213.75 | 1300070.14 |
| | | | | 320 | 514210.24 | 1300068.82 |
| | | | | 321 | 514211.31 | 1300066.08 |
| | | | | 322 | 514211.83 | 1300064.71 |
| | | | | 323 | 514212.00 | 1300064.77 |
| | | | | 324 | 514212.08 | 1300064.58 |

| | | | | | | |
|----|------|----|--|-----|-----------|------------|
| | | | | 325 | 514212.22 | 1300064.63 |
| | | | | 318 | 514215.32 | 1300065.75 |
| 38 | ЗУ38 | 17 | Размещение гаражей для собственных нужд (2.7.2) | 326 | 514215.78 | 1300056.57 |
| | | | | 327 | 514214.44 | 1300059.64 |
| | | | | 328 | 514209.76 | 1300057.75 |
| | | | | 329 | 514211.01 | 1300054.65 |
| | | | | 326 | 514215.78 | 1300056.57 |
| | | | | 327 | 514214.44 | 1300059.64 |
| 39 | ЗУ39 | 16 | Размещение гаражей для собственных нужд (2.7.2) | 330 | 514213.08 | 1300062.21 |
| | | | | 331 | 514212.87 | 1300062.12 |
| | | | | 332 | 514212.40 | 1300062.29 |
| | | | | 333 | 514208.53 | 1300060.75 |
| | | | | 328 | 514209.76 | 1300057.75 |
| | | | | 327 | 514214.44 | 1300059.64 |
| | | | | 335 | 514208.78 | 1300059.14 |
| 40 | ЗУ40 | 30 | Размещение гаражей для собственных нужд (2.7.2) | 336 | 514208.17 | 1300060.74 |
| | | | | 337 | 514208.01 | 1300060.68 |
| | | | | 338 | 514206.59 | 1300064.32 |
| | | | | 339 | 514201.79 | 1300062.56 |
| | | | | 340 | 514203.88 | 1300057.12 |
| | | | | 335 | 514208.78 | 1300059.14 |


**Сведения о границах территории, применительно к которой
осуществляется подготовка проекта межевания территории**

| № п/п | Координаты | |
|-------|------------|------------|
| | X | Y |
| 1 | 514585.47 | 1299936.63 |
| 2 | 514575.59 | 1299958.48 |
| 3 | 514522.07 | 1300089.28 |
| 4 | 514472.63 | 1300209.23 |
| 5 | 514472.51 | 1300209.43 |
| 6 | 514463.92 | 1300230.37 |
| 7 | 514289.08 | 1300155.35 |
| 8 | 514103.00 | 1300081.07 |
| 9 | 514164.03 | 1299943.10 |
| 10 | 514202.84 | 1299853.93 |
| 11 | 514235.92 | 1299782.02 |
| 1 | 514585.47 | 1299936.63 |

».

2. Контроль исполнения настоящего приказа возложить на заместителя министра архитектуры и градостроительства Воронежской области – начальника отдела территориального планирования министерства архитектуры и градостроительства Воронежской области **Беляеву С.М.**

Министр архитектуры
и градостроительства
Воронежской области



А.А. Еренков