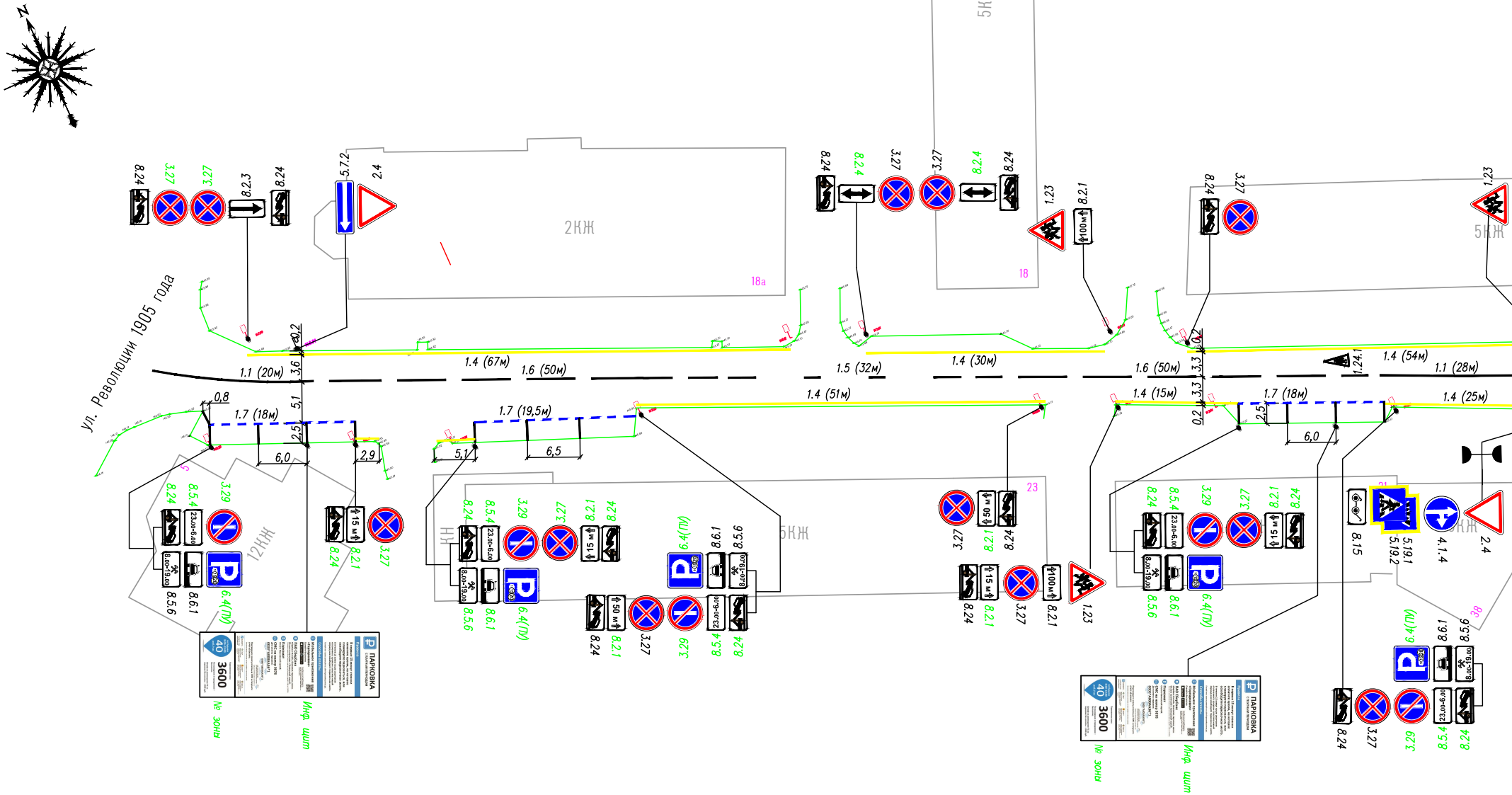
N
ул. Революции 1905 года
2КЖ
5КЖ
12КЖ
КН
18а
18
23
38
8.24
3.27
8.2.3
5.7.2
2.4
8.2.4
1.23
8.2.1
1.1 (20м)
1.4 (67м)
1.6 (50м)
1.5 (32м)
1.4 (30м)
1.4 (51м)
1.6 (50м)
1.24.1
1.4 (54м)
1.1 (28м)
1.7 (18м)
1.7 (19,5м)
1.4 (15м)
1.7 (18м)
1.4 (25м)
0,8
6,0
2,9
5,1
6,5
2,5
3,6
5,1
0,2
3,3
8.5.4
3.29
8.5.6
8.6.1
6.4(ПУ)
8.15
5.19.1
5.19.2
4.1.4
23.00÷6.00
8.00÷19.00
15 м
50 м
100м
ПАРКОВКА
40
3600
№ зоны
Инф. щит

Условные обозначения:

3.27 – существующий дорожный знак

6.4 – демонтируемый дорожный знак

3.27 – проектируемый дорожный знак

6.4(ПУ) – парковка (платные услуги)

6.4(И) – парковка (инвалиды)

1.1 (20м) – демаркируемая дорожная разметка

– ограничивающее перильное ограждение

– бортовой камень

– светофорный объект

P – пункт взимания платы (паркомат)

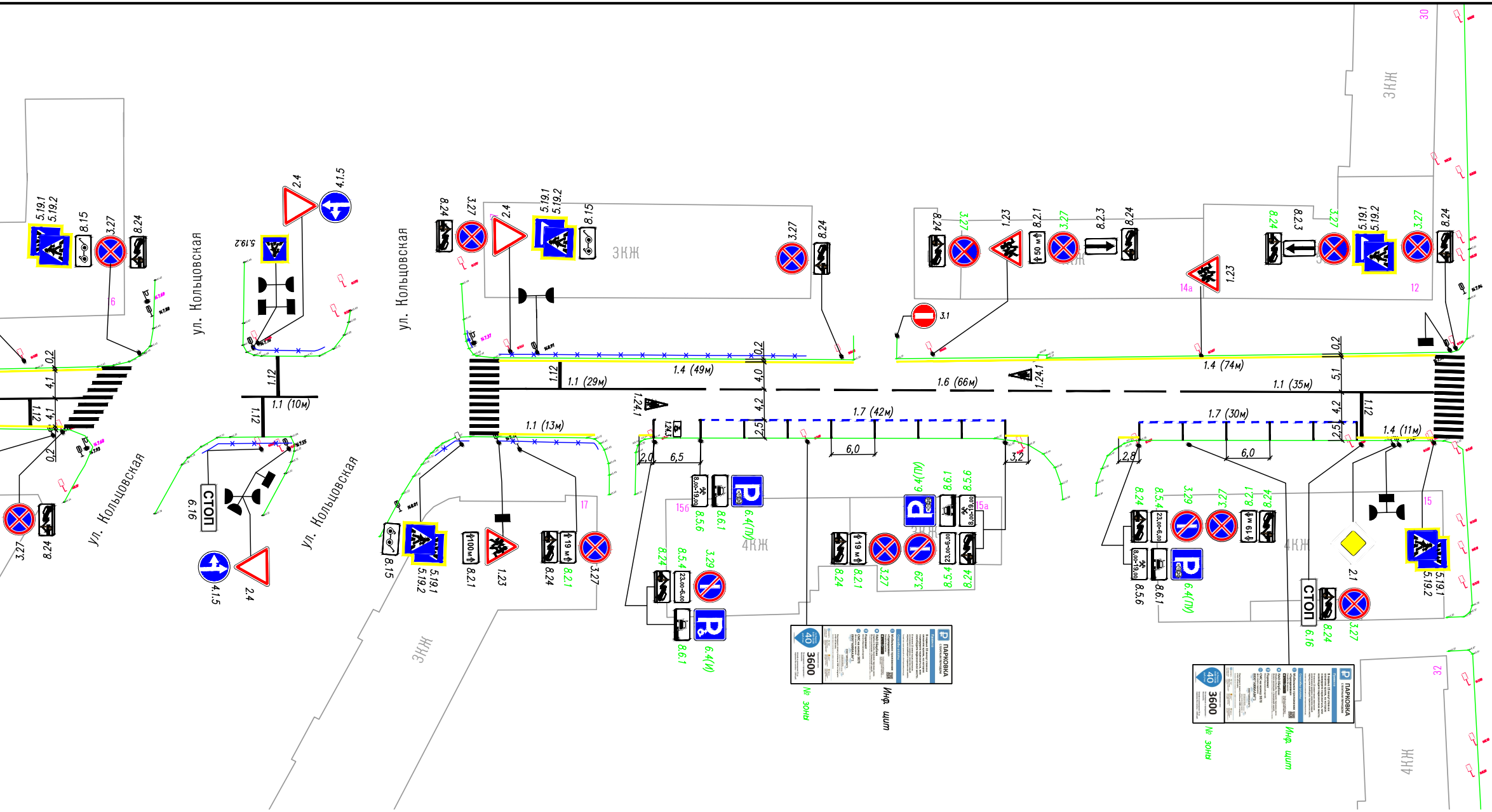
ул. Кольцовская
ул. Кольцовская
ул. Кольцовская
ул. Кольцовская
5.19.1
5.19.2
8.15
3.27
8.24
5.19.2
2.4
4.1.5
2.4
4.1.5
6.16
СТОП
8.24
3.27
2.4
5.19.1
5.19.2
8.15
3КЖ
3.27
8.24
8.24
3.27
1.23
8.2.1
50 м
3.27
8.2.3
8.24
1.23
14а
3.1
8.24
8.2.3
3.27
5.19.1
5.19.2
3.27
8.24
12
3ЖК
16
0,2
4,1
4,1
1.12
0,2
1.12
1.1 (10м)
1.12
1.12
1.1 (29м)
1.4 (49м)
0,2
4,0
4,2
2,5
1.24.1
1.1 (13м)
1.7 (42м)
6,0
2,0
6,5
3,2
1.6 (66м)
1.24.1
1.4 (74м)
0,2
5,1
1.1 (35м)
4,2
2,5
1.12
1.7 (30м)
1.4 (11м)
2,8
6,0
8.15
5.19.1
5.19.2
100м
8.2.1
1.23
19 м
8.24
8.2.1
3.27
17
3КЖ
8.00-19.00
15б
8.5.6
8.6.1
6.4(ПЛ)
4КЖ
8.24
8.5.4
23.00-6.00
3.29
8.6.1
6.4(И)
6.4(ПЛ)
8.6.1
8.5.6
8.00-19.00
15а
19 м
23.00-6.00
8.24
8.2.1
3.27
3.29
8.5.4
8.24
ПАРКОВКА
3600
40
№ зоны
Инф. щит
8.24
8.5.4
3.29
3.27
8.2.1
8.24
19 м
23.00-6.00
8.00-19.00
8.5.6
8.6.1
6.4(ПЛ)
4КЖ
15
2.1
5.19.1
5.19.2
СТОП
6.16
8.24
3.27
ПАРКОВКА
3600
40
№ зоны
Инф. щит
32
4КЖ
30
3КЖ

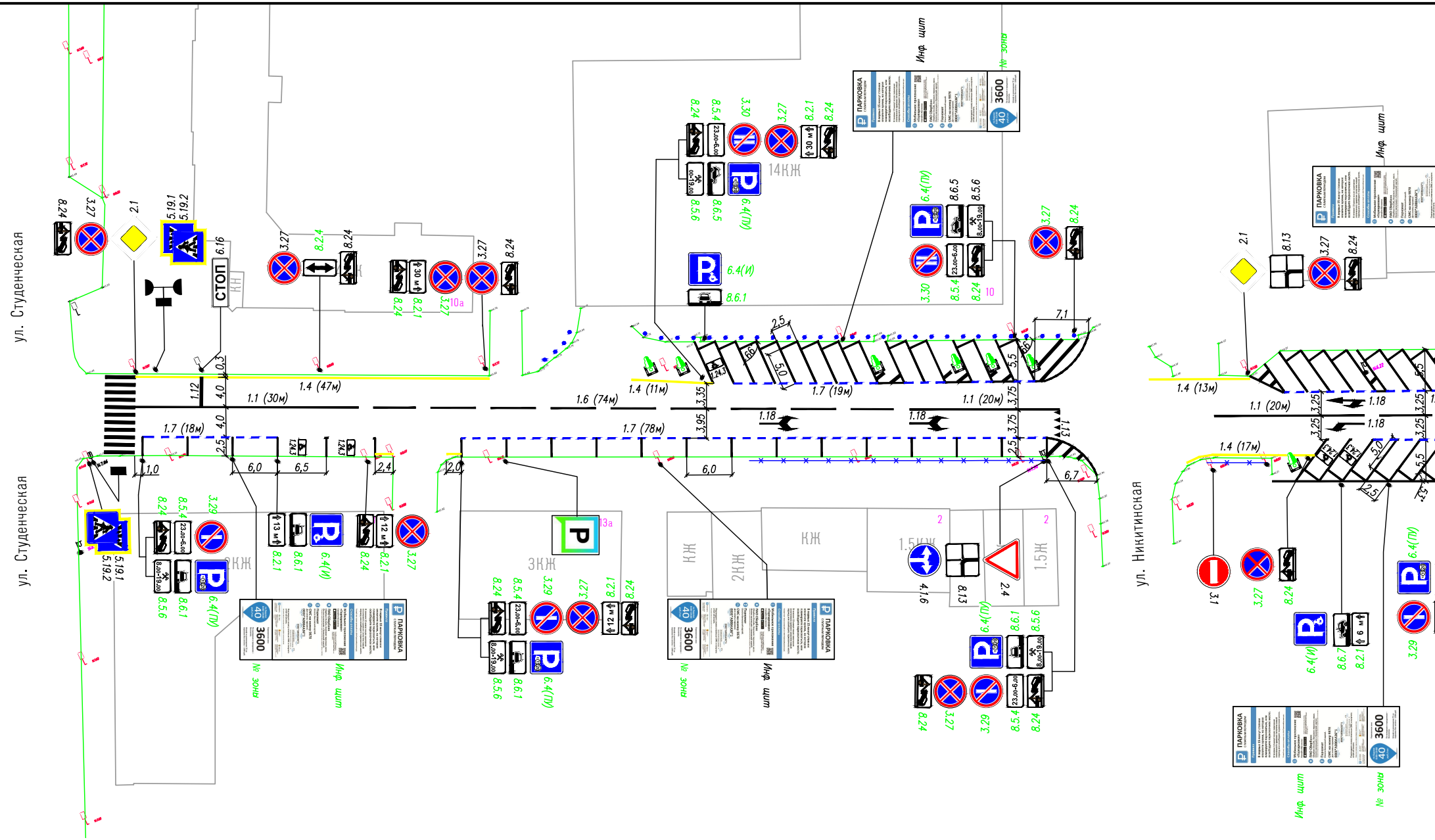
ул. Студенческая
ул. Студенческая
ул. Никитинская
8.24
3.27
2.1
5.19.1
5.19.2
6.16
СТОП
3.27
8.24
8.24
8.24
8.21
3.27
3.27
8.24
10а
1.4 (47м)
1.1 (30м)
1.12
4,0
4,0
0,3
1.7 (18м)
1.6 (74м)
1.7 (78м)
1,0
6,0
6,5
2,4
2,0
6,0
8.24
8.5.4
3.29
8.5.6
8.6.1
6.4(ПИ)
8.2.1
8.6.1
6.4(И)
8.24
8.2.1
3.27
3КЖ
13а
8.24
8.5.4
3.29
3.27
8.2.1
8.24
8.5.6
8.6.1
6.4(ПИ)
23.00-6.00
8.00-19.00
13 м
12 м
30 м
№ зоны
Инф. щит
ПАРКОВКА
3600
40
8.24
8.5.4
3.30
3.27
8.2.1
8.24
8.5.6
8.6.5
6.4(ПИ)
14КЖ
6.4(И)
8.6.1
6.4(ПИ)
8.6.5
8.5.6
3.30
8.5.4
8.24
10
3.27
8.24
2,5
5,0
6,6
5,5
7,1
1.4 (11м)
1.7 (19м)
1.1 (20м)
3,35
3,95
3,75
3,75
2,5
1.18
1.18
1.13
6,7
КЖ
2КЖ
КЖ
1.5КЖ
1.5Ж
2
2
4.1.6
8.13
2.4
6.4(ПИ)
8.6.1
8.5.6
8.24
3.27
3.29
8.5.4
8.24
2.1
8.13
3.27
8.24
1.4 (13м)
1.1 (20м)
1.18
1.18
3,25
3,25
3,25
3,25
1.4 (17м)
2,5
5,0
5,5
3.1
3.27
8.24
6.4(ПИ)
6.4(И)
8.6.7
8.2.1
3.29
6 м

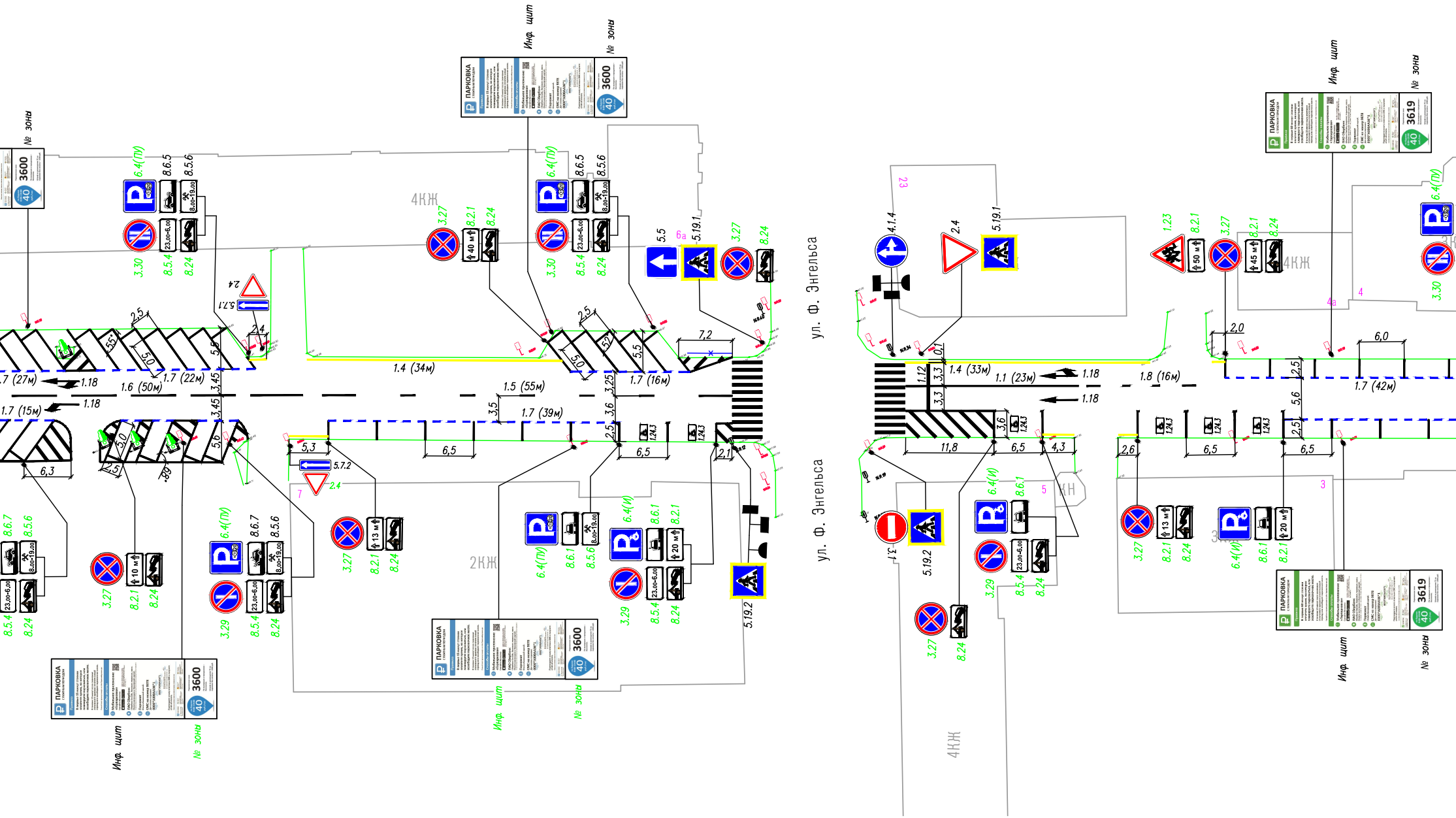
Инф. щит
№ зоны
3600
3619
40
ПАРКОВКА
ул. Ф. Энгельса
4КЖ
2КЖ
3КЖ
5КН
6.4(ПИ)
6.4(И)
8.6.5
8.5.6
8.6.7
8.6.1
3.30
3.29
3.27
3.1
8.5.4
8.24
8.2.1
23.00–6.00
8.00–19.00
40 м
45 м
50 м
20 м
13 м
10 м
2.4
5.7.1
5.7.2
5.5
5.19.1
5.19.2
4.1.4
1.23
6а
4а
23
7
5
4
3
1.7 (27м)
1.18
1.6 (50м)
1.7 (22м)
1.7 (15м)
1.4 (34м)
1.5 (55м)
1.7 (39м)
1.7 (16м)
1.4 (33м)
1.1 (23м)
1.8 (16м)
1.7 (42м)
1.12
1.24.3
2,5
5,0
5,5
5,7
3,45
3,25
3,6
3,5
5,6
6,3
6,5
5,3
7,2
2,1
3,3
0,1
11,8
4,3
2,6
2,0
6,0
1,5
,89

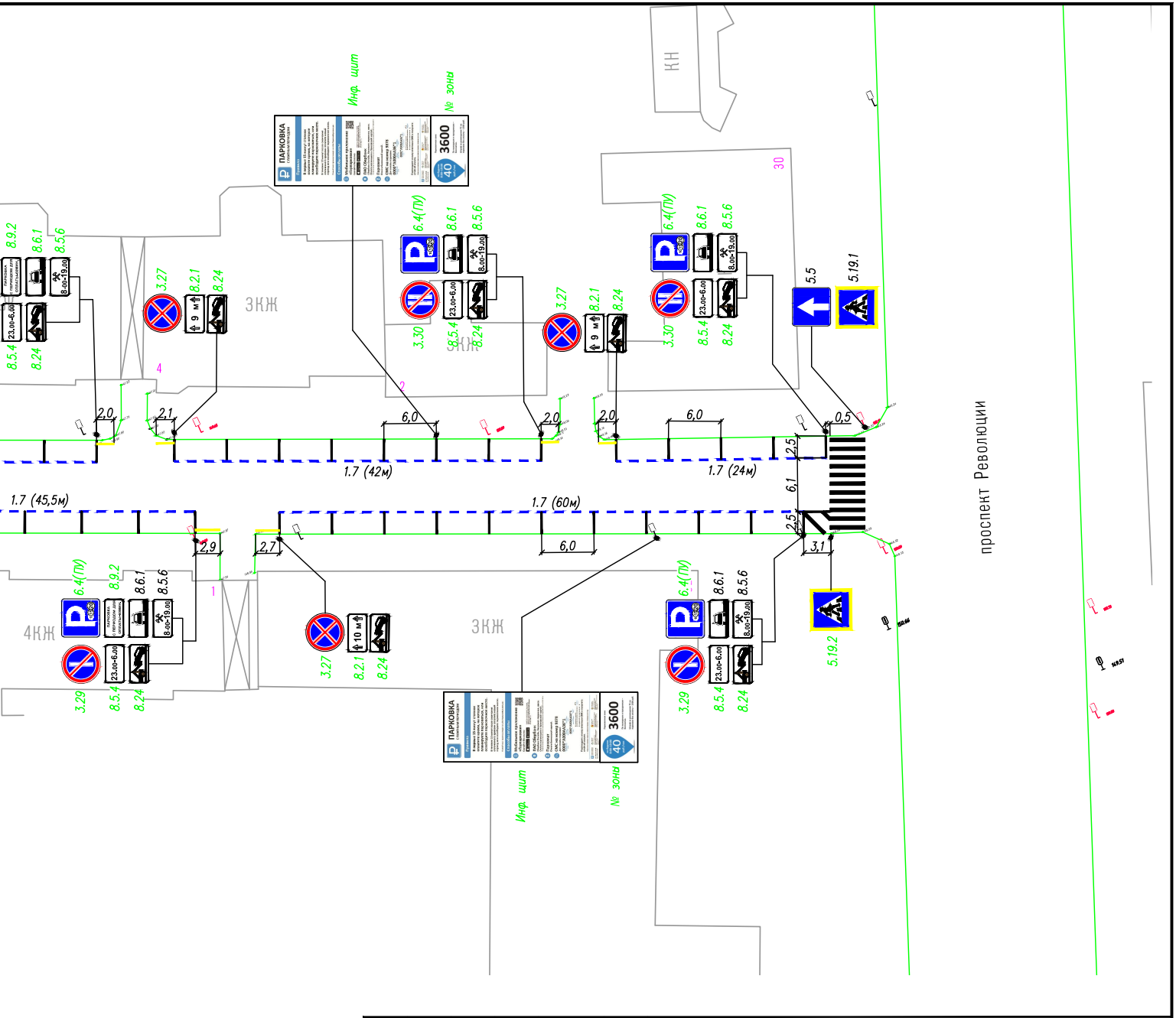
Инф. щит
№ зоны
ПАРКОВКА
3600
40
КН
30
6.4(ПЛ)
8.6.1
8.5.6
8.9.2
8.00-19.00
23.00-6.00
3.27
8.2.1
8.24
3.30
3.29
8.5.4
9 м
10 м
5.5
5.19.1
5.19.2
ЗКЖ
4КЖ
2,0
2,1
6,0
0,5
2,5
6,1
3,1
2,9
2,7
1.7 (42м)
1.7 (24м)
1.7 (45,5м)
1.7 (60м)
проспект Революции

Изм.	Кол.уч.	Лист	N док	Подпись	Дата
ГИП		Лавлинский			10.24
Нач. гр.					
Н. контр.		Лавлинский			10.24
Разраб.		Шувалов			10.24

АУК-3 2024

Проект организации дорожного движения участков автомобильных дорог общего пользования местного значения городского округа город Воронеж

ул. Комиссаржевской

Стадия	Лист	Листов
П		1

Схема организации дорожного движения, отображающая проектные решения

ООО "ДорМостПроект"