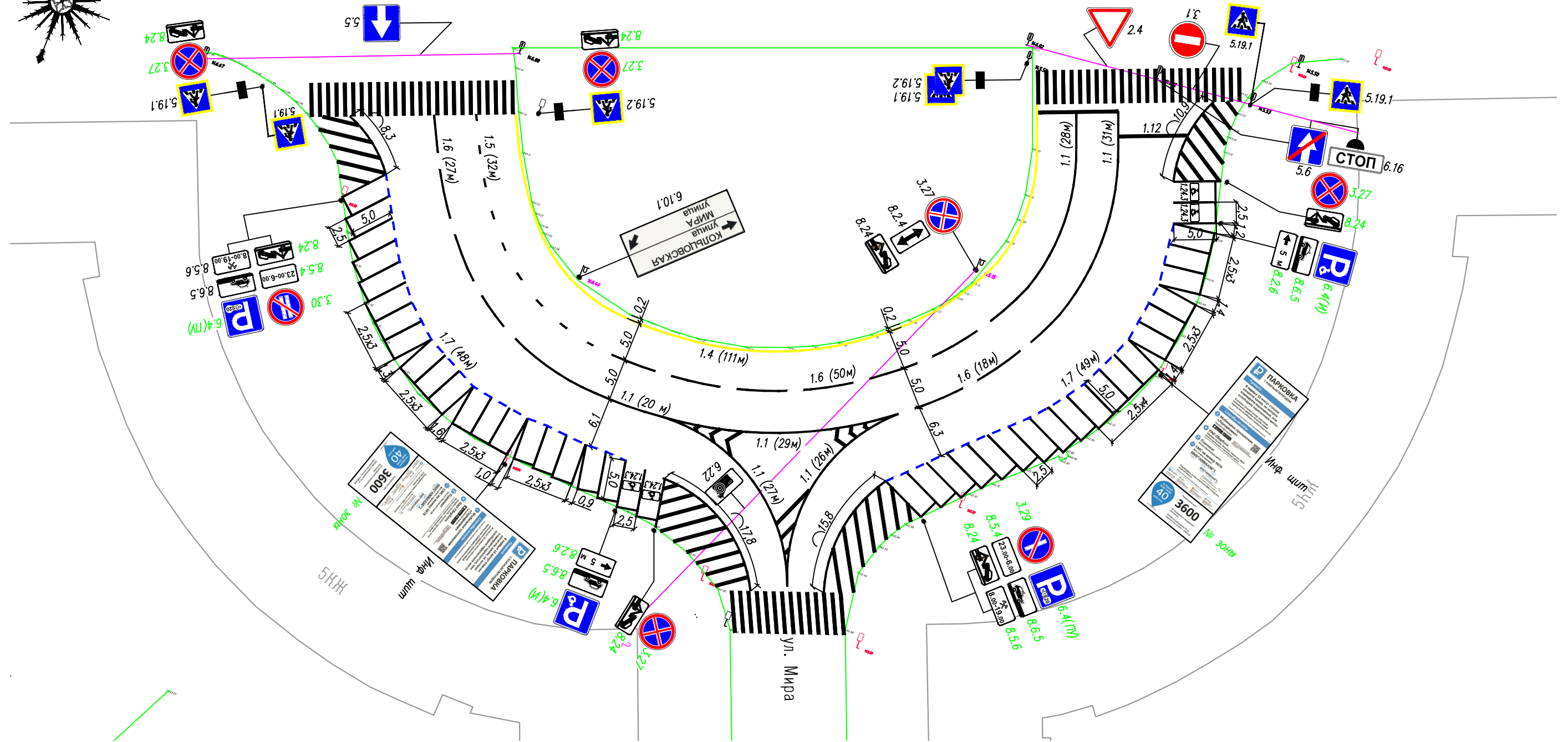





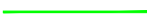









ул. Кольцовская



Условные обозначения:

- | | | | |
|--|-------------------------------|---|---------------------------------------|
|  3.27 | - существующий дорожный знак | <u>1.1 (20м)</u> | - демаркируемая дорожная разметка |
|  6.4 | - демонтируемый дорожный знак |  | - ограничивающее перильное ограждение |
|  3.27 | - проектируемый дорожный знак |  | - бортовой камень |
|  6.4(П) | - парковка (платные услуги) |  | - светофорный объект |
|  6.4(И) | - парковка (инвалиды) |  | - пункт взимания платы (паркомат) |

					АВК-3 2024		
					Проект организации дорожного движения участков автомобильных дорог общего пользования местного значения городского округа город Воронеж		
Изм.	Кол.уч.	Лист	N док	Подпись	Дата		
						пл. Генерала Черняховского	
						П	1
ГИП	Лавлинский				10.24	000 "ДорМостПроект"	
Нач. гр.							
Н. контр.	Лавлинский				10.24		
Разраб.	Шувалов				10.24	Схема организации дорожного движения, отображающая проектные решения	