












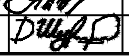


Условные обозначения:

- | | | | |
|---|-------------------------------|---|---------------------------------------|
|  3.27 | - существующий дорожный знак |  1.1 (20м) | - демаркируемая дорожная разметка |
|  6.4 | - демонтируемый дорожный знак |  | - ограничивающее перильное ограждение |
|  3.27 | - проектируемый дорожный знак |  | - бортовой камень |
|  6.4(ПУ) | - парковка (платные услуги) |  | - светофорный объект |
|  6.4(И) | - парковка (инвалиды) |  | - пункт взимания платы (паркомат) |

					АУК-3 2024		
					Проект организации дорожного движения участков автомобильных дорог общего пользования местного значения городского округа город Воронеж		
Изм.	Кол.уч.	Лист/№ док	Подпись	Дата			
					пер. Бакунинский		
ГИП		Лавлинский		10.24	Стадия	Лист	Листов
Нач. гр.					П		1
Н. контр.		Лавлинский		10.24	 ООО "ДорМостПроект"		
Разраб.		Шувалов		10.24			