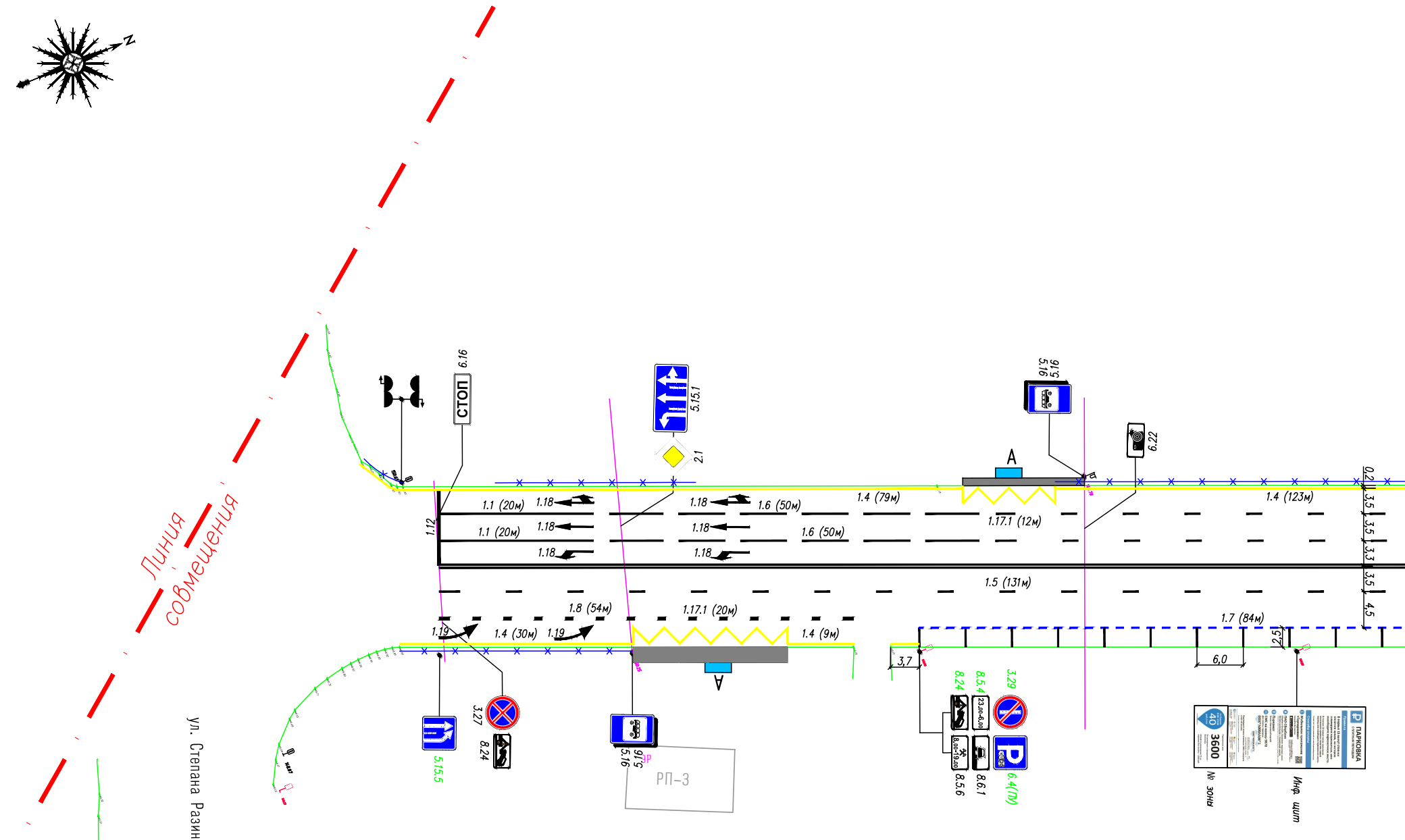
N
Линия совмещения
6.16
СТОП
5.15.1
2.1
5.16
5.16
6.22
А
1.12
1.1 (20м)
1.18
1.18
1.6 (50м)
1.4 (79м)
1.4 (123м)
1.1 (20м)
1.18
1.18
1.6 (50м)
1.17.1 (12м)
1.18
1.18
1.5 (131м)
0,2
3,5
3,5
3,3
3,5
4,5
1.8 (54м)
1.17.1 (20м)
1.7 (84м)
1.19
1.4 (30м)
1.19
1.4 (9м)
2,5
3,7
6,0
А
5.15.5
3.27
8.24
5.16
5.16
РП-3
8.24
8.5.4
3.29
23.00-6.00
8.00-19.00
8.5.6
8.6.1
6.4(ПУ)
40
3600
ПАРКОВКА
№ зоны
Инф. щит
ул. Степана Разина

Условные обозначения:

- Ⓧ 3.27 – существующий дорожный знак
- P 6.4 – демонтируемый дорожный знак
- Ⓧ 3.27 – проектируемый дорожный знак
- P 6.4(ПУ) – парковка (платные услуги)
- P 6.4(И) – парковка (инвалиды)

- 1.1 (20м) – демаркируемая дорожная разметка
- ×——× – ограничивающее перильное ограждение
- —— – бортовой камень
- – светофорный объект
- P – пункт взимания платы (паркомат)

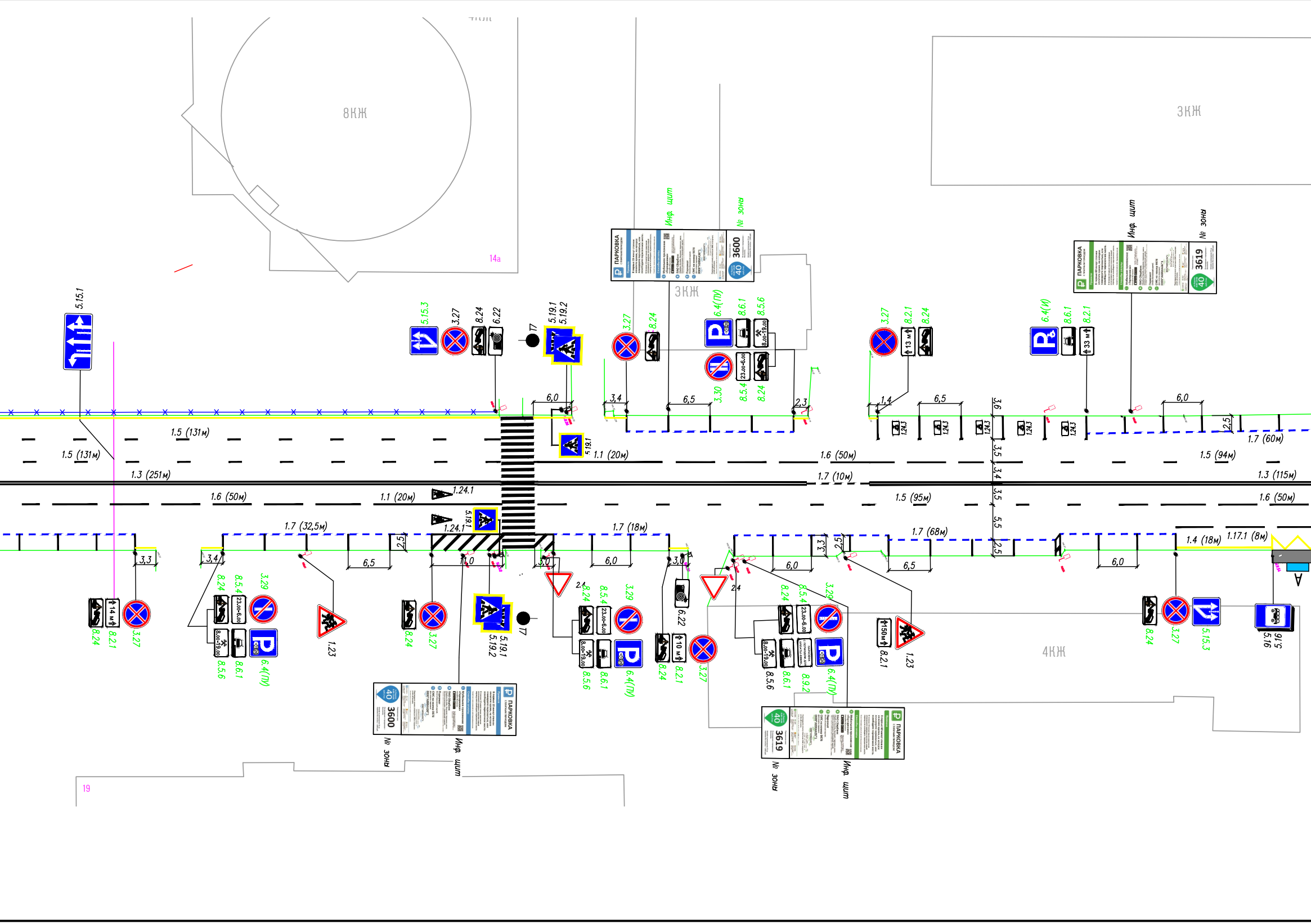
8КЖ
3КЖ
3КЖ
4КЖ
14а
19
5.15.1
5.15.3
3.27
8.24
6.22
17
5.19.1
5.19.2
Инф. щит
№ зоны
ПАРКОВКА
3600
3619
40
6.4(П/)
8.6.1
8.5.6
3.30
8.5.4
8.2.1
6.4(И)
13 м
33 м
14 м
10 м
150м
23.00–6.00
8.00–19.00
1.5 (131м)
1.3 (251м)
1.6 (50м)
1.1 (20м)
1.24.1
1.7 (32,5м)
1.7 (18м)
1.7 (10м)
1.7 (68м)
1.7 (60м)
1.5 (94м)
1.5 (95м)
1.3 (115м)
1.4 (18м)
1.17.1 (8м)
1.24.3
2.4
1.23
3.29
8.9.2
5.16
3,3
3,4
6,0
6,5
2,3
1,4
3,6
3,5
5,5
2,5
11,0
3,0

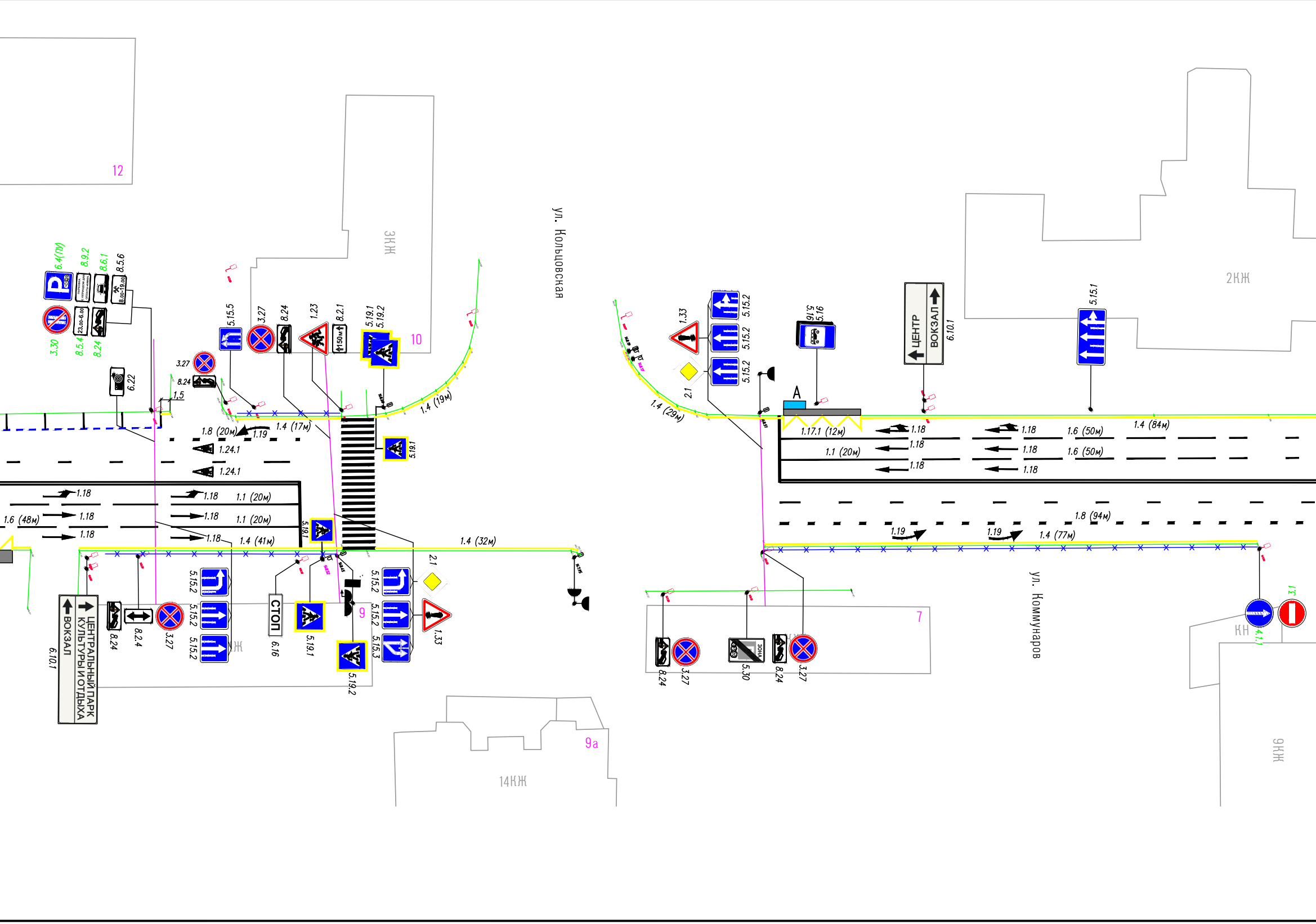
ул. Кольцовская
ул. Коммунаров
12
3КЖ
10
2КЖ
9
7
9а
14КЖ
9КЖ
КН
6.4(ПИ)
8.9.2
8.6.1
8.5.6
8.00-19.00
23.00-6.00
3.30
8.5.4
8.24
6.22
3.27
8.24
1.5
5.15.5
3.27
8.24
1.23
8.2.1
150м
5.19.1
5.19.2
5.19.1
1.4 (19м)
1.4 (17м)
1.8 (20м)
1.19
1.24.1
1.24.1
1.18
1.1 (20м)
1.6 (48м)
1.4 (41м)
1.4 (32м)
2.1
5.15.2
5.15.2
5.15.3
1.33
СТОП
6.16
5.19.1
5.19.2
5.15.2
5.15.2
5.15.2
3.27
8.2.4
8.24
ЦЕНТРАЛЬНЫЙ ПАРК КУЛЬТУРЫ И ОТДЫХА
ВОКЗАЛ
6.10.1
1.33
2.1
5.15.2
5.15.2
5.15.2
1.4 (29м)
5.16
А
1.17.1 (12м)
ЦЕНТР
ВОКЗАЛ
6.10.1
5.15.1
1.18
1.1 (20м)
1.6 (50м)
1.6 (50м)
1.4 (84м)
1.8 (94м)
1.19
1.19
1.4 (77м)
8.24
3.27
ЗОНА
5.30
8.24
3.27
4.1.1
3.1

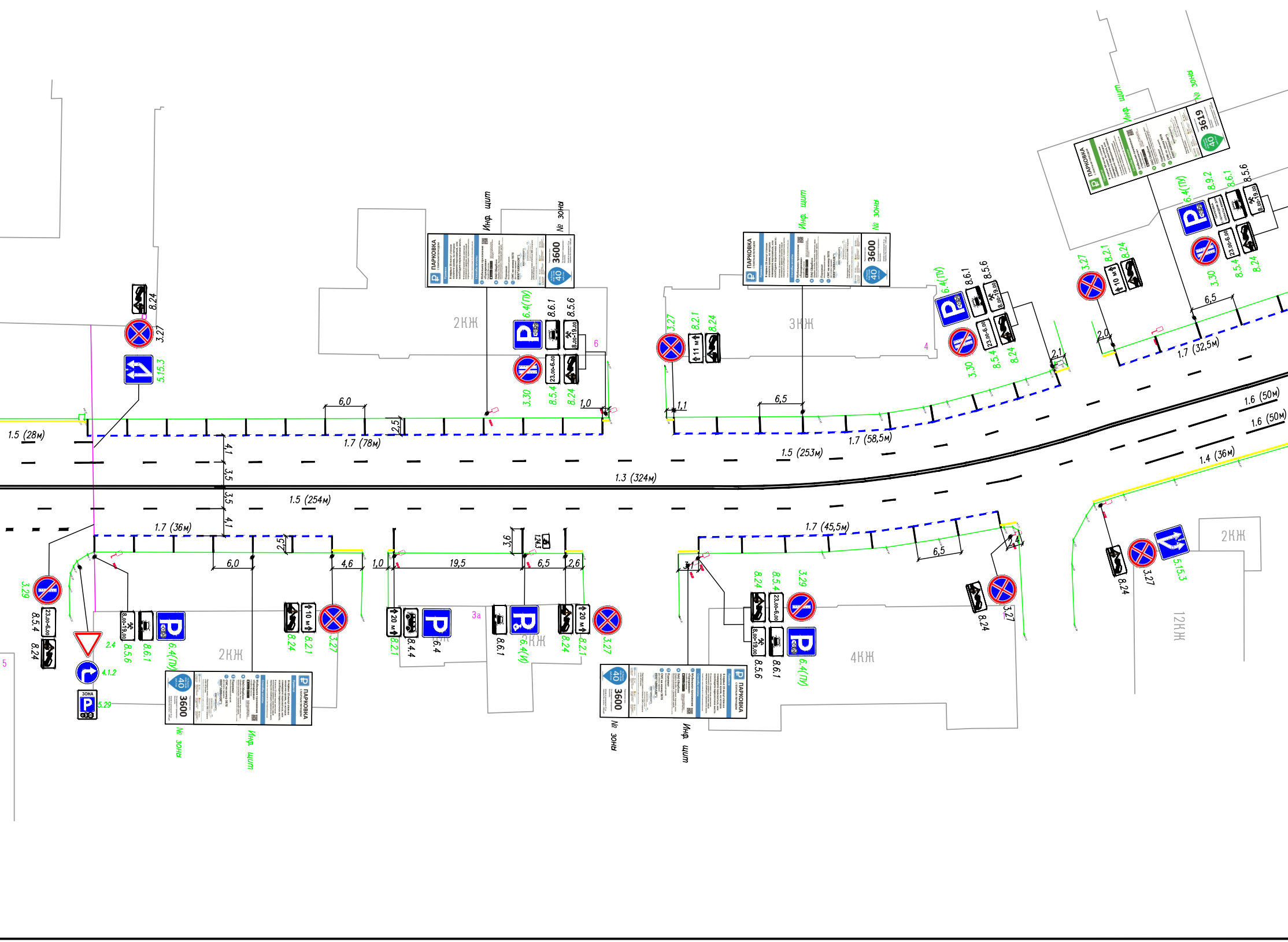
Инф. щит
№ зоны
ПАРКОВКА
3600
3619
40
2КЖ
3КЖ
4КЖ
12КЖ
2КЖ
3а
4
5
6
8.24
3.27
5.15.3
6.4(ПИ)
8.6.1
8.5.6
3.30
8.5.4
8.24
1,0
3.27
8.2.1
8.24
11 м
1,1
6,5
6,0
2,5
6.4(ПИ)
8.6.1
8.5.6
3.30
8.5.4
8.24
2,1
3.27
8.2.1
8.24
10 м
2,0
6,5
6.4(ПИ)
8.9.2
8.6.1
8.5.6
3.30
8.5.4
8.24
8.00-19.00
23.00-6.00
1.5 (28м)
1.7 (78м)
1.7 (58,5м)
1.7 (32,5м)
1.5 (253м)
1.6 (50м)
1.6 (50м)
1.4 (36м)
1.3 (324м)
1.5 (254м)
1.7 (36м)
1.7 (45,5м)
4,1
3,5
3,5
4,1
2,5
6,0
4,6
1,0
19,5
6,5
2,6
3,6
1,2
3,1
2,4
6,5
3.29
8.5.4
8.24
2.4
4.1.2
5.29
ЗОНА
8.5.6
8.6.1
6.4(ПИ)
8.24
8.2.1
3.27
10 м
8.2.1
8.4.4
6.4
20 м
8.6.1
6.4(И)
8.24
8.2.1
3.27
20 м
8.24
8.5.4
3.29
8.5.6
8.6.1
6.4(ПИ)
8.24
3.27
8.24
3.27
5.15.3

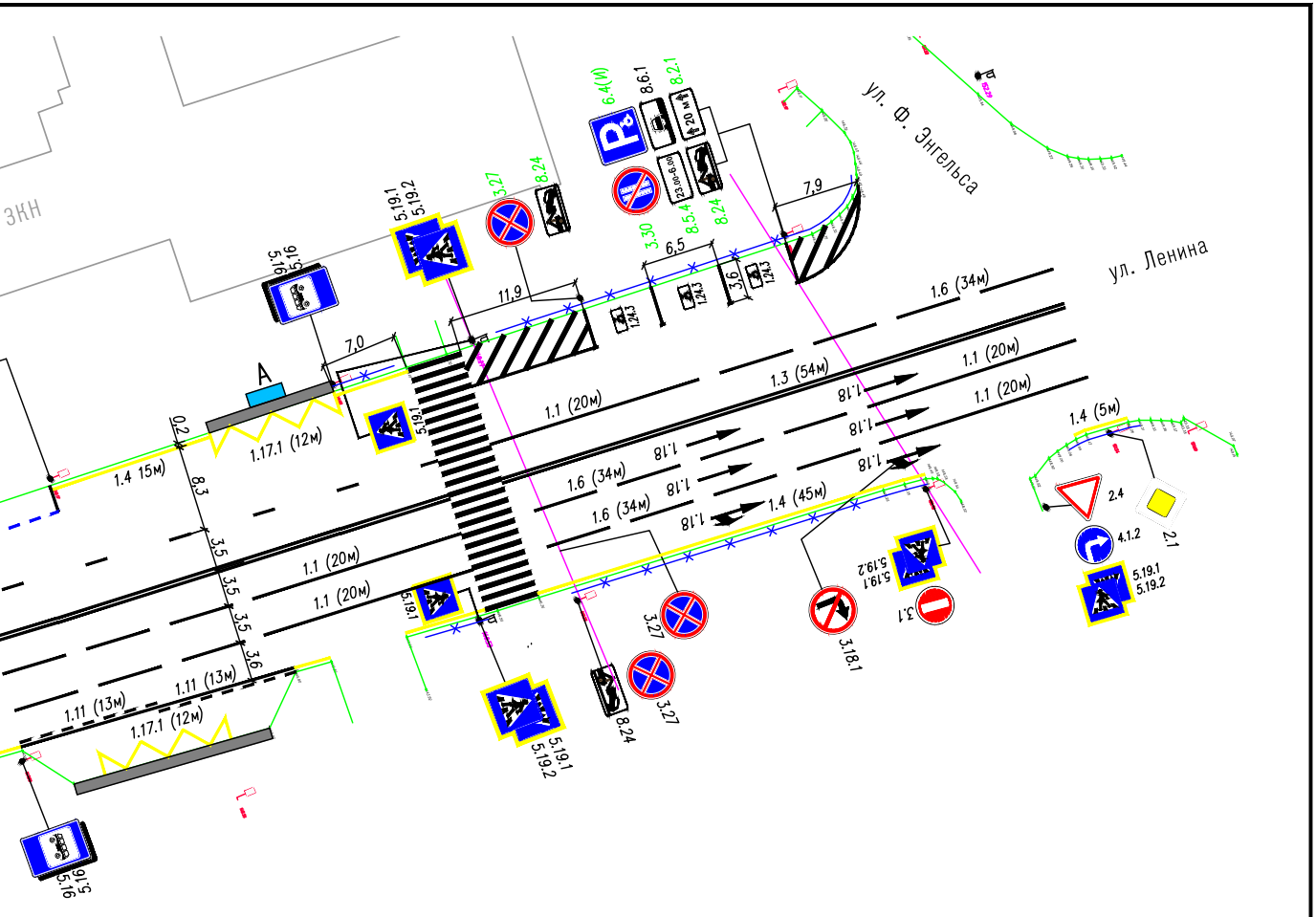
ул. Ф. Энгельса
ул. Ленина
ЗКН
А
5.16
5.19.1
5.19.2
3.27
8.24
6.4(И)
8.6.1
8.2.1
20 м
3.30
8.5.4
23.00-6.00
6.5
3.6
7.9
11.9
7.0
1.24.3
1.6 (34м)
1.1 (20м)
1.3 (54м)
1.18
1.4 (5м)
1.4 (45м)
1.4 15м)
0.2
8.3
3.5
3.6
1.17.1 (12м)
1.11 (13м)
2.4
2.1
4.1.2
3.18.1
3.1

						АУК–3 2024		
						Проект организации дорожного движения участков автомобильных дорог общего пользования местного значения городского округа город Воронеж		
Изм.	Кол.уч.	Лист	N док.	Подпись	Дата	проспект Революции	Стадия	Лист	Листов
							П	2	2
ГИП		Лавлинский			10.24				
Нач. гр.						Схема организации дорожного движения, отображающая проектные решения	ООО "ДорМостПроект"		
Н. контр.		Лавлинский			10.24				
Разраб.		Шувалов			10.24				