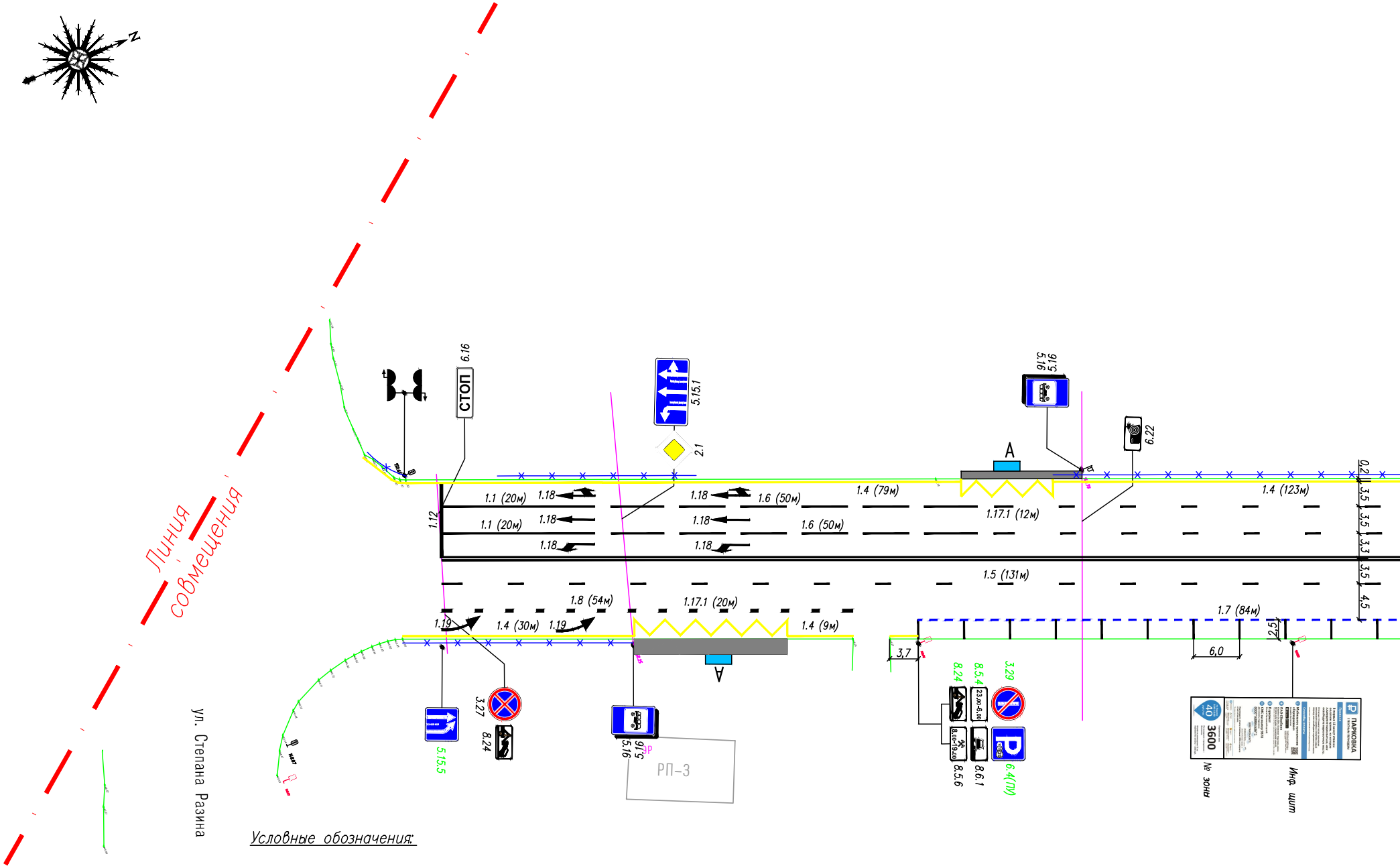
N
Линия совмещения
ул. Степана Разина
6.16
СТОП
5.15.1
2.1
5.16
5.16
6.22
А
1.12
1.1 (20м)
1.18
1.18
1.6 (50м)
1.4 (79м)
1.4 (123м)
1.1 (20м)
1.18
1.18
1.6 (50м)
1.17.1 (12м)
1.18
1.18
1.5 (131м)
1.8 (54м)
1.17.1 (20м)
1.19
1.4 (30м)
1.19
1.4 (9м)
1.7 (84м)
0,2
3,5
3,5
3,3
3,5
4,5
2,5
6,0
3,7
5.15.5
3.27
8.24
5.16
5.16
РП–3
А
8.24
8.5.4
3.29
23.00–6.00
8.00–19.00
8.5.6
8.6.1
6.4(ПУ)
40
3600
ПАРКОВКА
№ зоны
Инф. щит

Условные обозначения:

3.27	– существующий дорожный знак
6.4	– демонтируемый дорожный знак
3.27	– проектируемый дорожный знак
6.4(ПУ)	– парковка (платные услуги)
6.4(И)	– парковка (инвалиды)
1.1 (20м)	– демаркируемая дорожная разметка
—×—×—	– ограничивающее перильное ограждение
——	– бортовой камень
	– светофорный объект
P	– пункт взимания платы (паркомат)

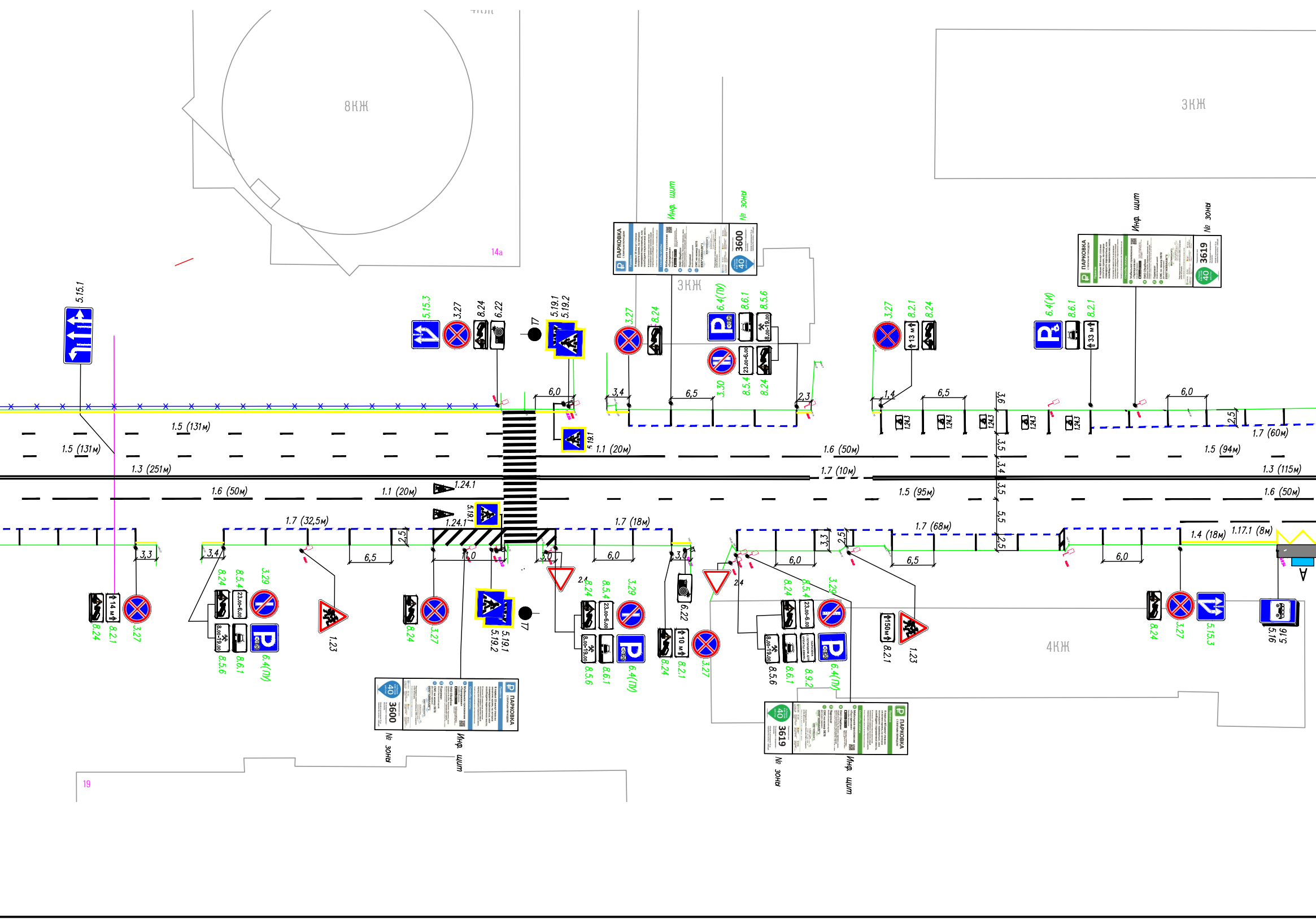
8КЖ
3КЖ
3КЖ
4КЖ
14а
19
5.15.1
5.15.3
3.27
8.24
6.22
17
5.19.1
5.19.2
Инф. щит
№ зоны
ПАРКОВКА
3600
3619
40
6.4(П/)
8.6.1
8.5.6
8.5.4
3.30
3.29
8.2.1
6.4(И)
1.23
2.4
5.16
8.9.2
1.5 (131м)
1.3 (251м)
1.6 (50м)
1.1 (20м)
1.24.1
1.7 (32,5м)
1.7 (18м)
1.7 (10м)
1.5 (95м)
1.7 (68м)
1.4 (18м)
1.17.1 (8м)
1.3 (115м)
1.6 (50м)
1.5 (94м)
1.7 (60м)
6,0
6,5
3,4
2,3
1,4
3,6
3,5
5,5
2,5
3,3
3,0
11,0
1.24.3
14 м
13 м
33 м
10 м
150м
23.00-6.00
8.00-19.00

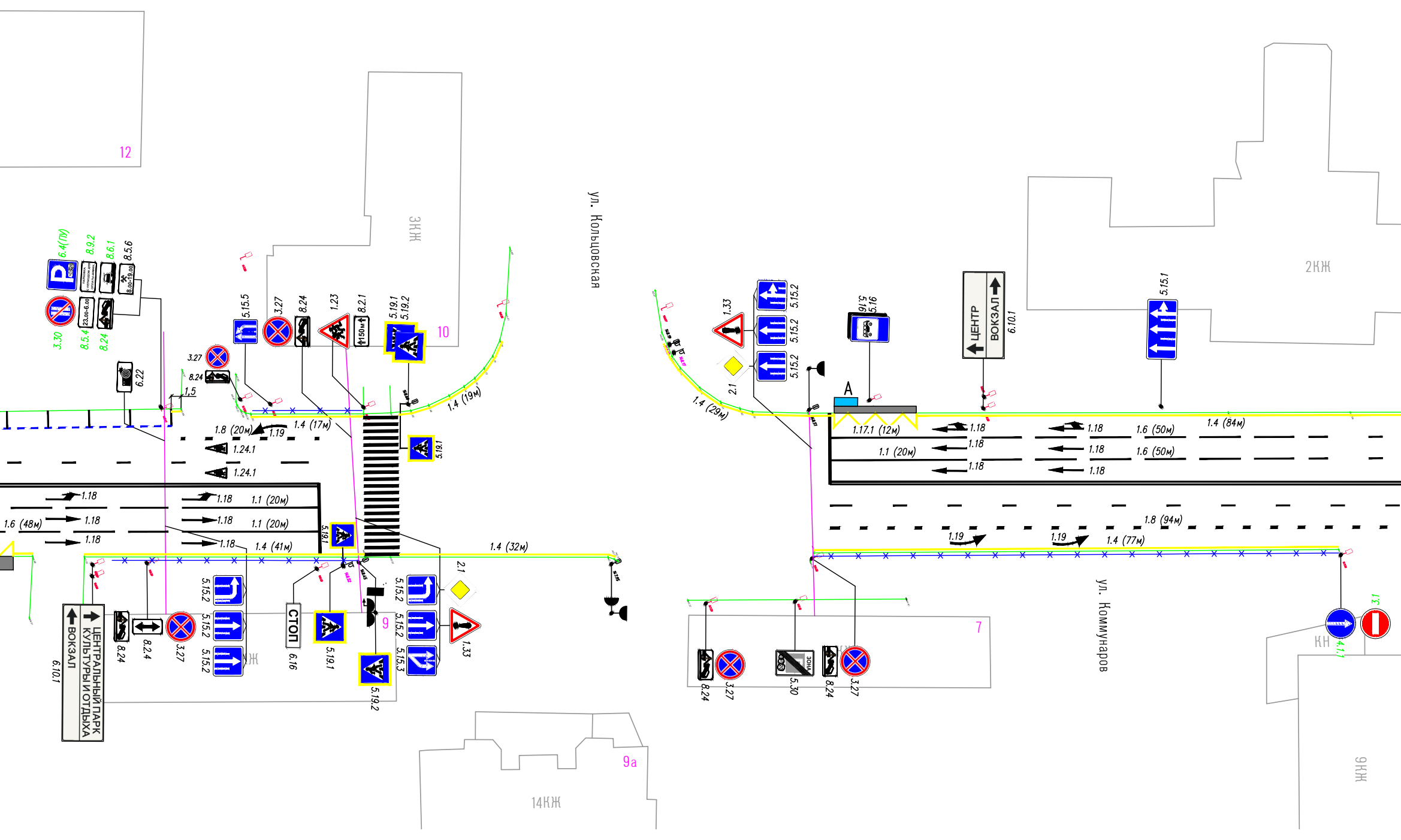
ул. Кольцовская
ул. Коммунаров
12
3КЖ
2КЖ
10
9
7
9а
14КЖ
9КЖ
КН
Ж
6.4(П)
8.9.2
8.6.1
8.5.6
3.30
8.5.4
8.24
6.22
3.27
8.24
1.5
5.15.5
3.27
8.24
1.23
8.2.1
150м
5.19.1
5.19.2
1.4 (19м)
1.8 (20м)
1.19
1.4 (17м)
1.24.1
1.24.1
5.19.1
1.18
1.18
1.1 (20м)
1.6 (48м)
1.18
1.18
1.1 (20м)
1.18
1.18
1.4 (41м)
5.19.1
1.4 (32м)
2.1
5.15.2
5.15.2
5.15.2
5.15.2
5.15.2
5.15.3
1.33
СТОП
6.16
5.19.1
5.19.2
ВОКЗАЛ
ЦЕНТРАЛЬНЫЙ ПАРК КУЛЬТУРЫ И ОТДЫХА
6.10.1
8.24
8.2.4
3.27
1.33
2.1
5.15.2
5.15.2
5.15.2
5.16
5.16
ЦЕНТР
ВОКЗАЛ
6.10.1
5.15.1
1.4 (29м)
А
1.17.1 (12м)
1.18
1.18
1.18
1.1 (20м)
1.18
1.18
1.18
1.6 (50м)
1.6 (50м)
1.4 (84м)
1.8 (94м)
1.19
1.19
1.4 (77м)
8.24
3.27
ЗОНА
5.30
8.24
3.27
4.1.1
3.1
23.00-6.00
8.00-19.00

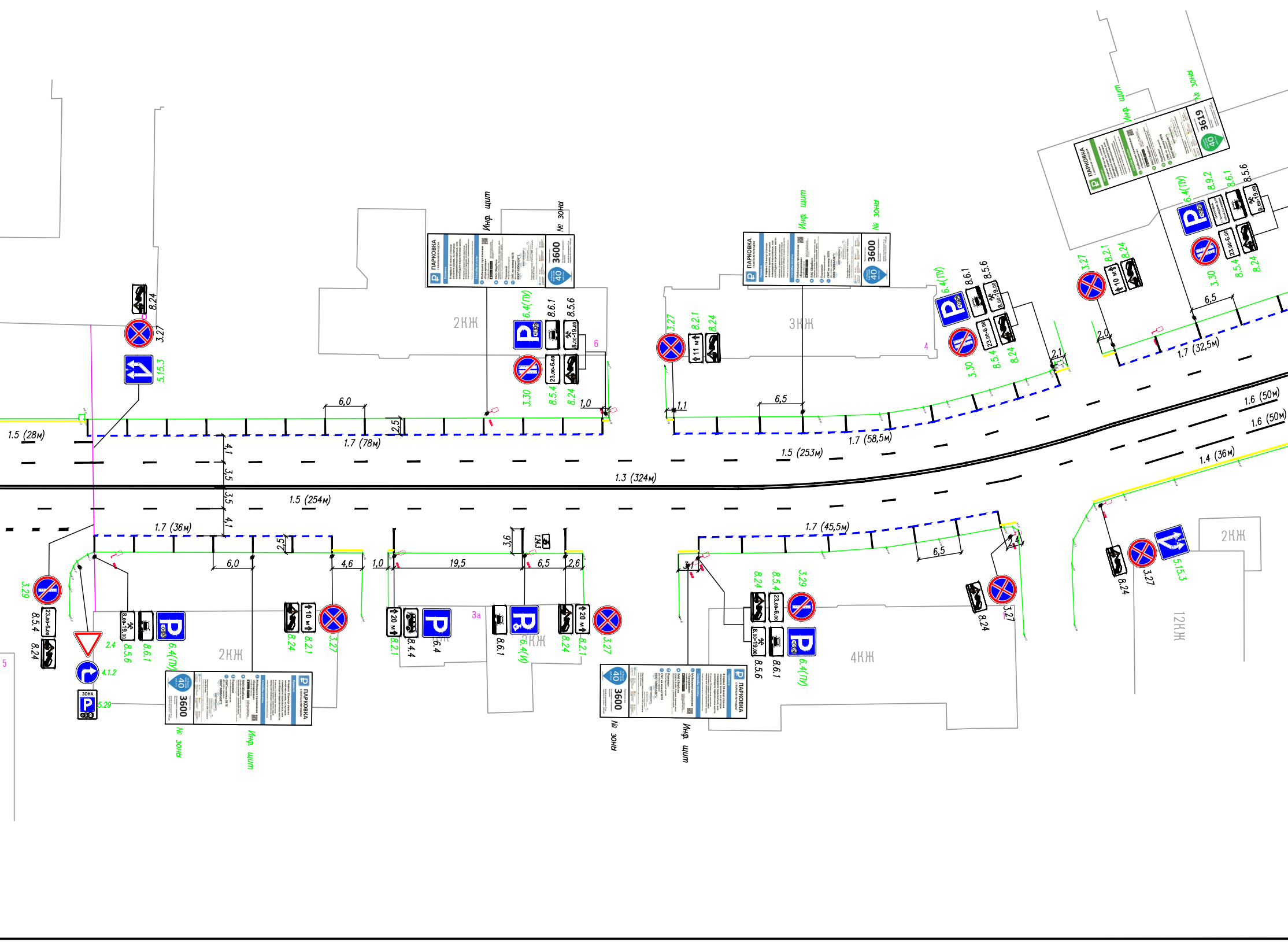
1.5 (28м)
1.7 (78м)
1.5 (253м)
1.7 (58,5м)
1.7 (32,5м)
1.6 (50м)
1.6 (50м)
1.4 (36м)
1.3 (324м)
1.5 (254м)
1.7 (36м)
1.7 (45,5м)
6,0
2,5
1,0
1,1
6,5
2,1
2,0
6,5
4,1
3,5
3,5
4,1
6,0
2,5
4,6
1,0
19,5
3,6
6,5
2,6
3,1
6,5
2,4
2КЖ
3КЖ
2КЖ
4КЖ
2КЖ
12КЖ
3а
4
5
6
8.24
3.27
5.15.3
6.4(ПУ)
8.6.1
8.5.6
3.30
8.5.4
8.24
3.27
8.2.1
8.24
11 м
6.4(ПУ)
8.6.1
8.5.6
3.30
8.5.4
8.24
3.27
8.2.1
8.24
10 м
6.4(ПУ)
8.9.2
8.6.1
8.5.6
3.30
8.5.4
8.24
3.29
8.5.4
8.24
2.4
4.1.2
5.29
ЗОНА
8.5.6
8.6.1
6.4(ПУ)
8.24
8.2.1
10 м
3.27
8.2.1
20 м
8.4.4
6.4
8.6.1
6.4(И)
8.24
8.2.1
20 м
3.27
8.24
8.5.4
3.29
8.5.6
8.6.1
6.4(ПУ)
8.24
3.27
8.24
3.27
5.15.3
8.00-19.00
23.00-6.00
Инф. щит
№ зоны
ПАРКОВКА
3600
3619
40

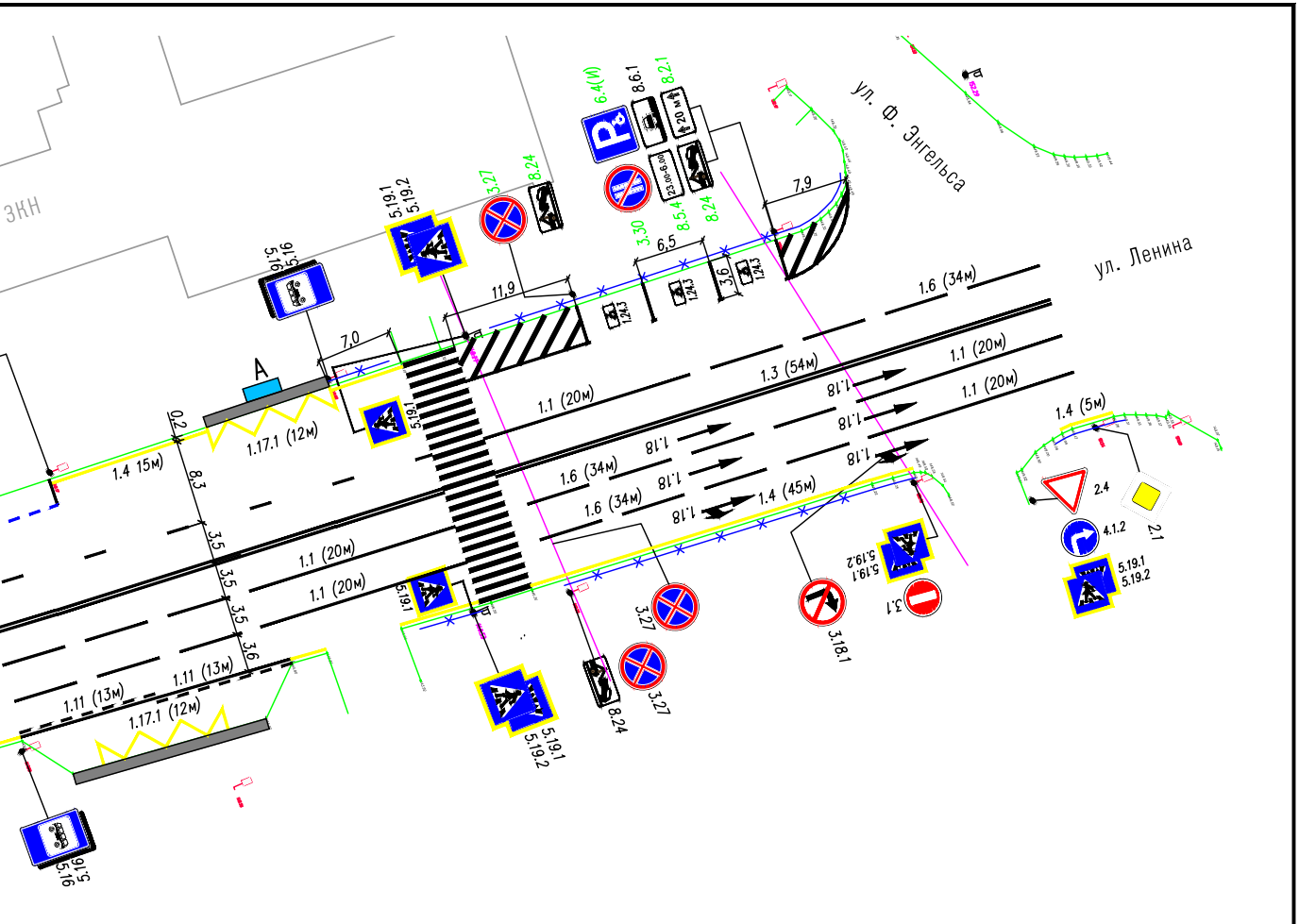
ЭКН
ул. Ф. Энгельса
ул. Ленина
5.16
5.19.1
5.19.2
3.27
8.24
6.4(И)
8.6.1
8.2.1
20 м
3.30
8.5.4
23.00-6.00
8.24
7,9
6,5
3,6
11,9
1.24.3
7,0
A
1.6 (34м)
1.1 (20м)
1.3 (54м)
1.18
1.4 (5м)
2.4
2.1
4.1.2
0,2
1.17.1 (12м)
1.4 15м)
8,3
1.1 (20м)
1.6 (34м)
1.4 (45м)
3,5
3,5
3,5
3,6
1.11 (13м)
1.11 (13м)
1.17.1 (12м)
3.27
3.18.1
3.1
5.16

АУК–3 2024

Проект организации дорожного движения участков автомобильных дорог общего пользования местного значения городского округа город Воронеж

Изм.	Кол.уч.	Лист	N док	Подпись	Дата
ГИП		Лавлинский			10.24
Нач. гр.					
Н. контр.		Лавлинский			10.24
Разраб.		Шувалов			10.24

проспект Революции

Стадия	Лист	Листов
П	2	2

Схема организации дорожного движения, отображающая проектные решения

ООО
"ДорМостПроект"