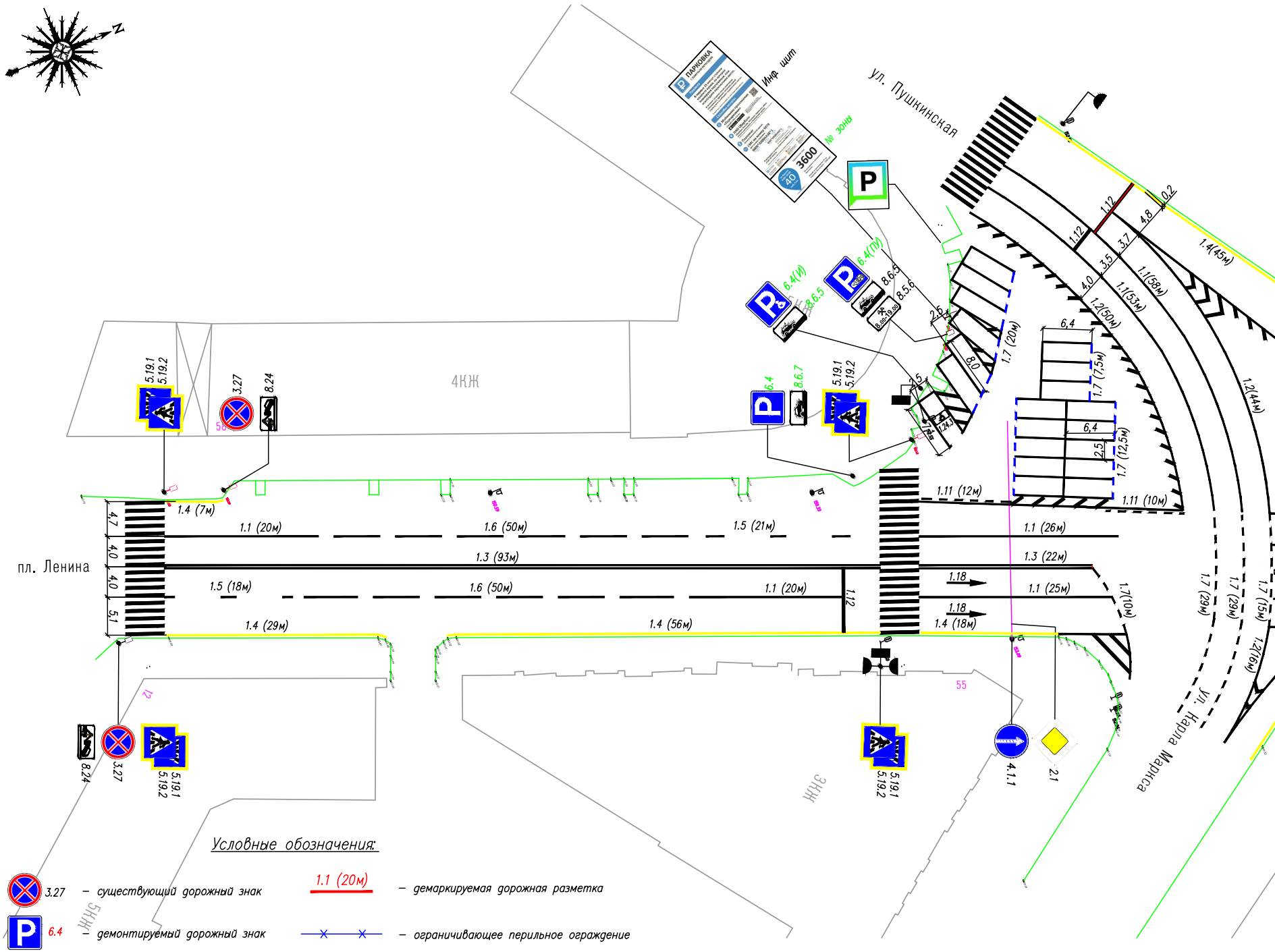
N
ул. Пушкинская
Инф. щит
ПАРКОВКА
3600
40
№ зоны
4КЖ
3КЖ
5КЖ
пл. Ленина
ул. Карла Маркса
5.19.1
5.19.2
3.27
8.24
6.4
8.6.7
6.4(И)
8.6.5
6.4(ПУ)
8.5.6
4.1.1
2.1
1.4 (7м)
1.1 (20м)
1.6 (50м)
1.5 (21м)
1.3 (93м)
1.5 (18м)
1.6 (50м)
1.1 (20м)
1.4 (29м)
1.4 (56м)
1.12
1.18
1.18
1.11 (12м)
1.11 (10м)
1.1 (26м)
1.3 (22м)
1.1 (25м)
1.4 (18м)
1.7(10м)
1.7 (12,5м)
1.7 (7,5м)
1.7 (20м)
1.2(50м)
1.1(53м)
1.1(58м)
1.4(45м)
1.2(44м)
1.7 (29м)
1.7 (29м)
1.7 (15м)
1.2(16м)
1.12
1.12
4.7
4.0
4.0
5.1
6,4
6,4
2,5
2,5
2,5
8.0
4.0
3.5
3.7
4.8
0.2
55
56
12

Условные обозначения:

3.27 – существующий дорожный знак

6.4 – демонтируемый дорожный знак

3.27 – проектируемый дорожный знак

6.4(ПУ) – парковка (платные услуги)

6.4(И) – парковка (инвалиды)

1.1 (20м) – демаркируемая дорожная разметка

– ограничивающее перильное ограждение

– бортовой камень

– светофорный объект

P – пункт взимания платы (паркомат)

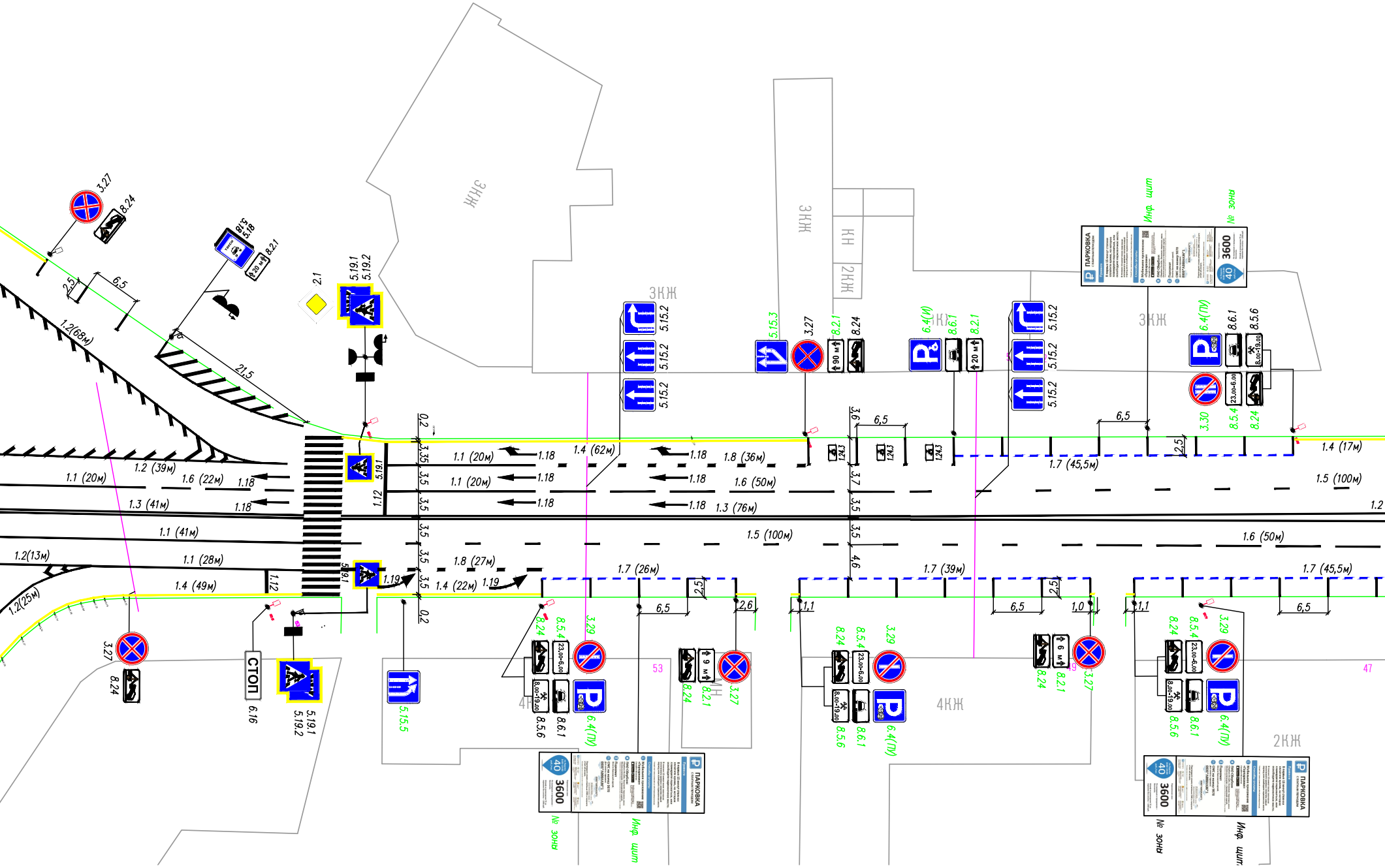

ЗКЖ
3КЖ
КН
2КЖ
3КЖ
3КЖ
3.27
8.24
5.18
8.2.1
20 м
2.1
5.19.1
5.19.2
2,5
6,5
1.2(68м)
21,5
5.15.2
5.15.2
5.15.2
5.15.3
3.27
8.2.1
90 м
8.24
6.4(И)
8.6.1
8.2.1
20 м
5.15.2
5.15.2
5.15.2
Инф. щит
№ зоны
ПАРКОВКА
3600
40
6.4(ПИ)
8.6.1
8.5.6
3.30
8.5.4
8.24
23.00-6.00
8.00-19.00
0.2
3,6
6,5
6,5
2,5
1.24.3
1.1 (20м)
1.18
1.4 (62м)
1.18
1.8 (36м)
1.7 (45,5м)
1.4 (17м)
1.2 (39м)
1.1 (20м)
1.6 (22м)
1.18
1.1 (20м)
1.18
1.18
1.6 (50м)
1.5 (100м)
1.3 (41м)
1.18
1.18
1.18
1.3 (76м)
1.2
1.12
5.19.1
3,35
3,5
3,5
3,7
3,5
1.1 (41м)
1.5 (100м)
1.6 (50м)
3,5
3,5
4,6
1.2(13м)
1.1 (28м)
1.8 (27м)
1.7 (26м)
1.7 (39м)
1.7 (45,5м)
1.2(25м)
1.4 (49м)
1.12
5.19.1
1.19
1.4 (22м)
1.19
3,5
0,2
2,5
6,5
2,6
1,1
6,5
2,5
1,0
1,1
6,5
3.27
8.24
СТОП
6.16
5.19.1
5.19.2
5.15.5
8.24
8.5.4
3.29
8.5.6
8.6.1
6.4(ПИ)
53
4КЖ
8.24
9 м
8.2.1
3.27
8.24
8.5.4
3.29
8.5.6
8.6.1
6.4(ПИ)
4КЖ
8.24
6 м
8.2.1
3.27
8.24
8.5.4
3.29
8.5.6
8.6.1
6.4(ПИ)
47
2КЖ
ПАРКОВКА
3600
40
№ зоны
Инф. щит
ПАРКОВКА
3600
40
№ зоны
Инф. щит

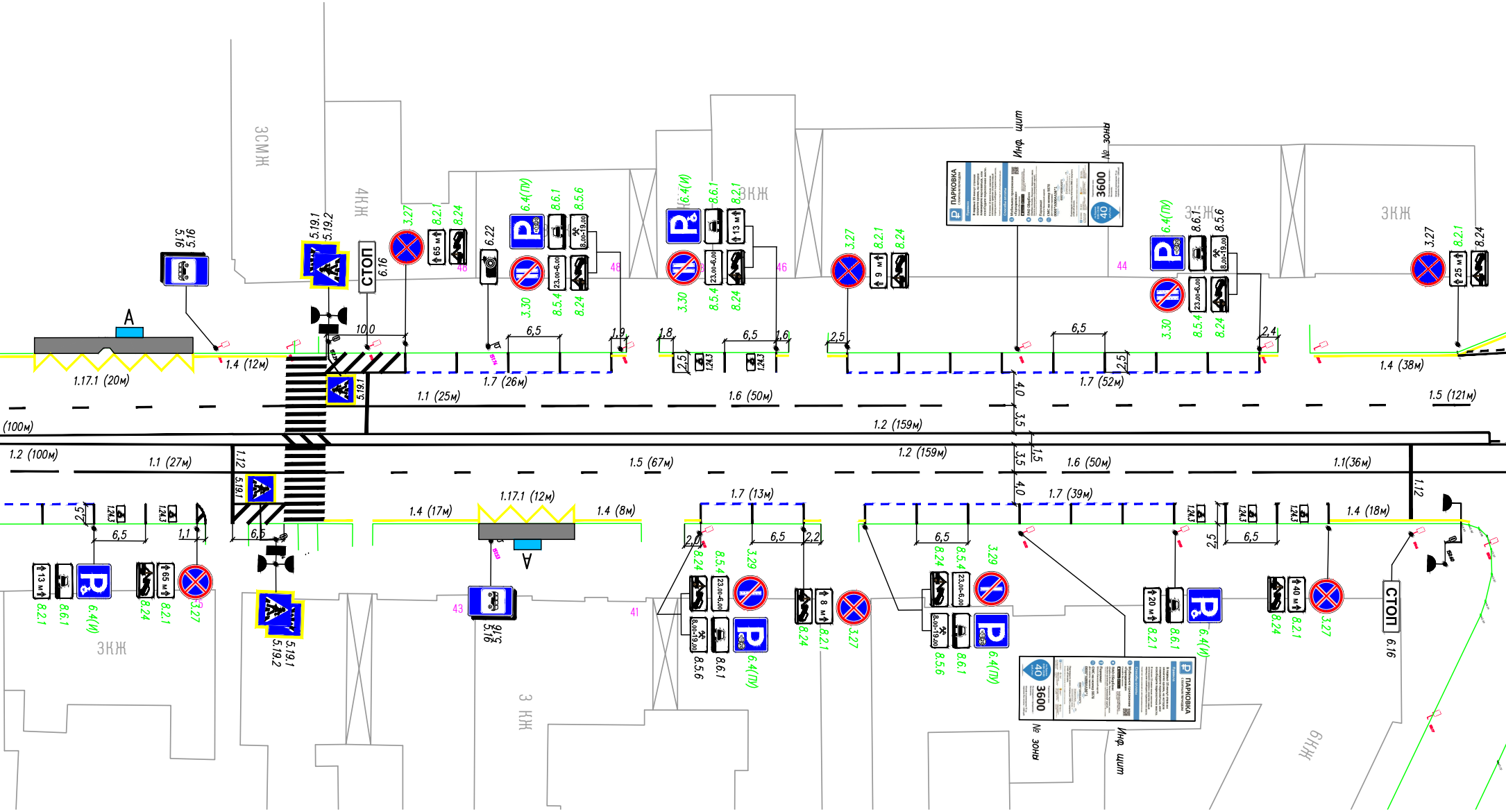
3СМЖ
4КЖ
3КЖ
3КЖ
3КЖ
3КЖ
3 КЖ
6КЖ
5.16
5.16
5.19.1
5.19.2
СТОП
6.16
3.27
8.21
8.24
6.22
6.4(ПИ)
8.6.1
8.5.6
3.30
8.5.4
8.24
6.4(И)
8.6.1
8.21
3.30
8.5.4
8.24
3.27
8.21
8.24
Инф. щит
№ зоны
ПАРКОВКА
3600
40
6.4(ПИ)
8.6.1
8.5.6
3.30
8.5.4
8.24
3.27
8.21
8.24
65 м
13 м
9 м
25 м
23.00-6.00
8.00-19.00
48
46
44
А
1.17.1 (20м)
1.4 (12м)
10,0
6,5
1,9
1,8
6,5
1,6
2,5
6,5
2,4
2,5
2,5
1.24.3
1.24.3
1.7 (26м)
1.7 (52м)
1.4 (38м)
1.1 (25м)
1.6 (50м)
1.5 (121м)
(100м)
1.2 (159м)
4,0
3,5
3,5
1,5
4,0
1.2 (100м)
1.1 (27м)
1.12
5.19.1
1.5 (67м)
1.2 (159м)
1.6 (50м)
1.1(36м)
1.12
1.17.1 (12м)
1.4 (17м)
1.4 (8м)
1.7 (13м)
1.7 (39м)
1.4 (18м)
2,5
1.24.3
1.24.3
6,5
1,1
6,5
2,0
6,5
2,2
6,5
2,5
6,5
1.24.3
1.24.3
1.24.3
13 м
65 м
8 м
20 м
40 м
8.21
8.6.1
6.4(И)
8.24
8.21
3.27
5.19.1
5.19.2
А
43
5.16
5.16
41
8.24
8.5.4
3.29
8.5.6
8.6.1
6.4(ПИ)
8.24
8.21
3.27
8.24
8.5.4
3.29
8.5.6
8.6.1
6.4(ПИ)
8.21
8.6.1
6.4(И)
8.24
8.21
3.27
СТОП
6.16
ПАРКОВКА
3600
40
№ зоны
Инф. щит

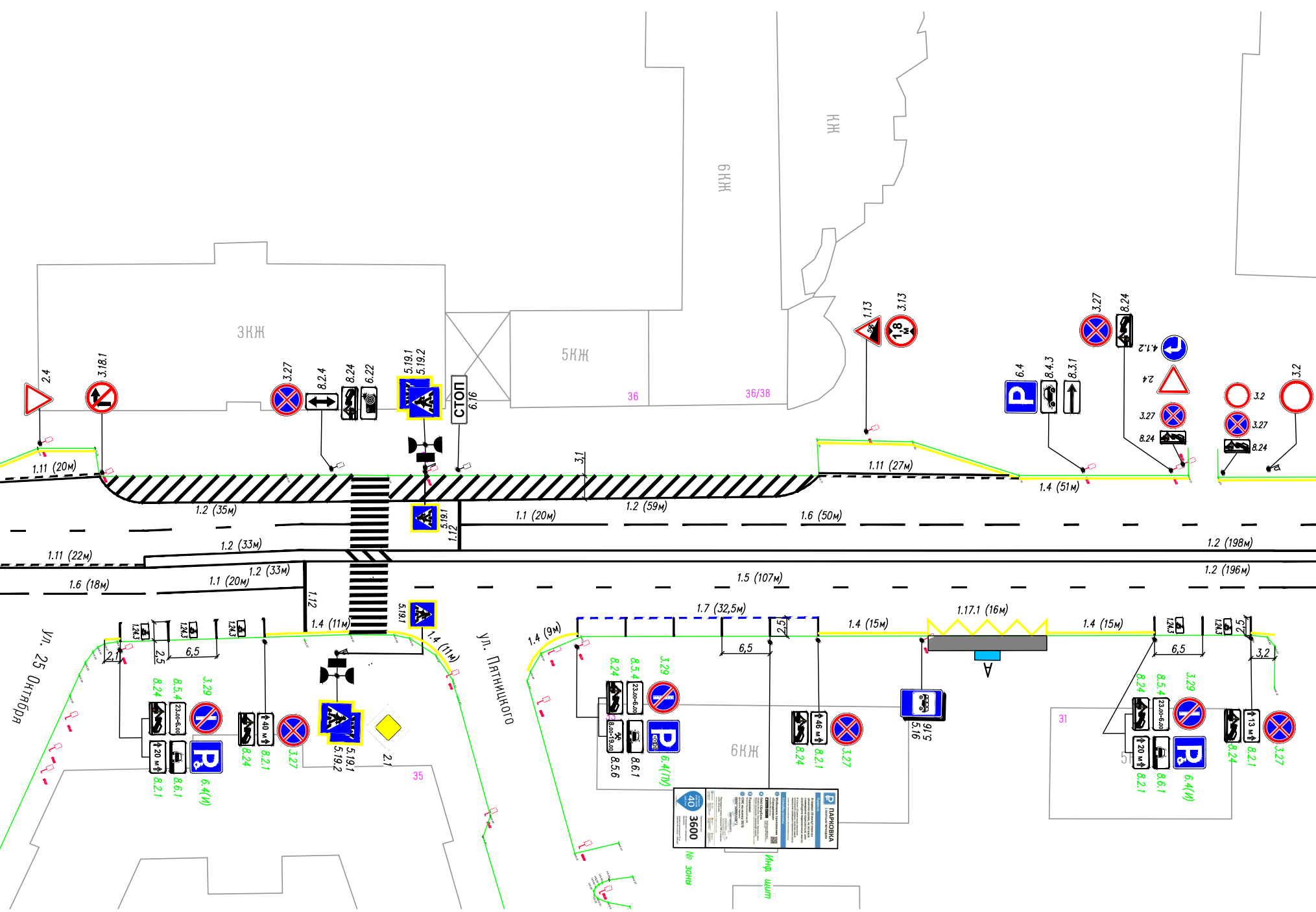
3КЖ
5КЖ
6КЖ
КЖ
36
36/38
35
31
6КЖ
5Г
ул. 25 Октября
ул. Пятницкого
2.4
3.18.1
3.27
8.2.4
8.24
6.22
5.19.1
5.19.2
СТОП
6.16
1.13
3.13
1,8 м
6.4
8.4.3
8.3.1
3.27
8.24
4.1.2
2.4
3.27
8.24
3.2
3.2
3.27
8.24
1.11 (20м)
1.2 (35м)
3.1
1.2 (59м)
1.1 (20м)
1.6 (50м)
5.19.1
1.12
1.11 (27м)
1.4 (51м)
1.11 (22м)
1.2 (33м)
1.2 (33м)
1.1 (20м)
1.6 (18м)
1.2 (198м)
1.2 (196м)
1.5 (107м)
1.12
1.4 (11м)
1.4 (11м)
5.19.1
1.4 (9м)
1.7 (32,5м)
2,5
1.4 (15м)
1.17.1 (16м)
1.4 (15м)
2,5
1.24.3
1.24.3
1.24.3
2,1
2,5
6,5
6,5
6,5
3,2
8.24
8.5.4
3.29
23.00-6.00
8.2.1
8.6.1
6.4(И)
20 м
8.24
40 м
8.2.1
3.27
5.19.1
5.19.2
2.1
8.24
8.5.4
3.29
23.00-6.00
8.00-19.00
8.5.6
8.6.1
6.4(П)
8.24
46 м
8.2.1
3.27
5.16
8.24
8.5.4
3.29
23.00-6.00
20 м
8.2.1
8.6.1
6.4(И)
8.24
13 м
8.2.1
3.27
ПАРКОВКА
40
3600
№ зоны
Инф. щит
А

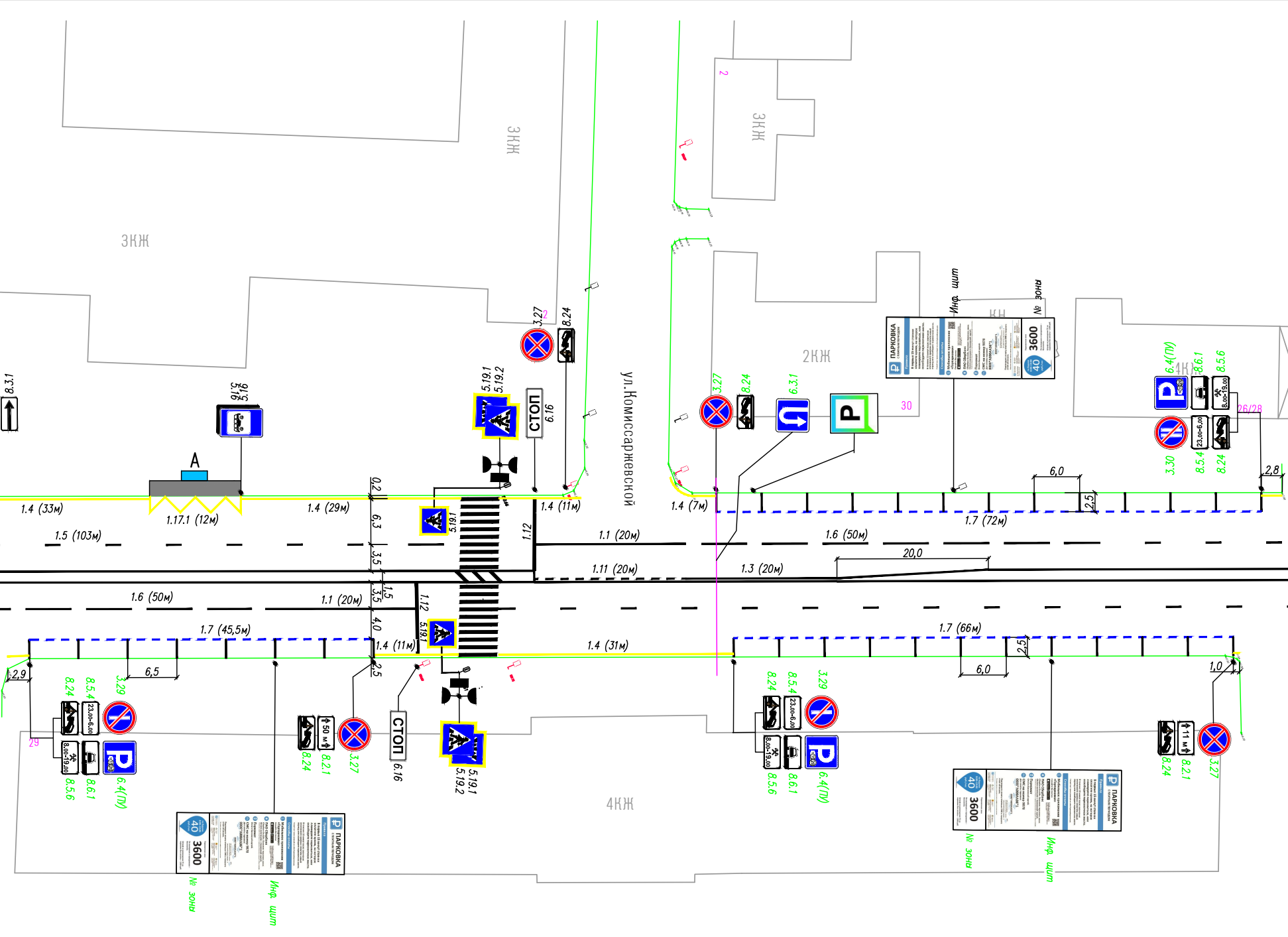
ул.Комиссаржевской
3КЖ
3КЖ
3КЖ
2КЖ
4КЖ
4КЖ
КН
A
8.3.1
5.16
5.16
5.19.1
5.19.2
СТОП
6.16
3.27
8.24
3.27
8.24
6.3.1
30
Инф. щит
№ зоны
3600
40
ПАРКОВКА
6.4(ПИ)
8.6.1
8.5.6
3.30
8.5.4
8.24
23.00-6.00
8.00-19.00
26/28
2
1.4 (33м)
1.17.1 (12м)
1.4 (29м)
1.5 (103м)
0.2
6.3
3.5
1.5
3.5
4.0
2.5
5.19.1
1.12
1.4 (11м)
1.1 (20м)
1.11 (20м)
1.4 (7м)
1.6 (50м)
1.3 (20м)
20,0
1.7 (72м)
6,0
2,5
2,8
1.6 (50м)
1.1 (20м)
1.12
1.7 (45,5м)
6,5
2,9
1.4 (11м)
5.19.1
1.4 (31м)
1.7 (66м)
6,0
2,5
1,0
29
8.24
8.5.4
3.29
8.5.6
8.6.1
6.4(ПИ)
50 м
8.24
8.2.1
3.27
СТОП
6.16
5.19.1
5.19.2
8.24
8.5.4
3.29
8.5.6
8.6.1
6.4(ПИ)
11 м
8.24
8.2.1
3.27
№ зоны
Инф. щит
№ зоны
Инф. щит

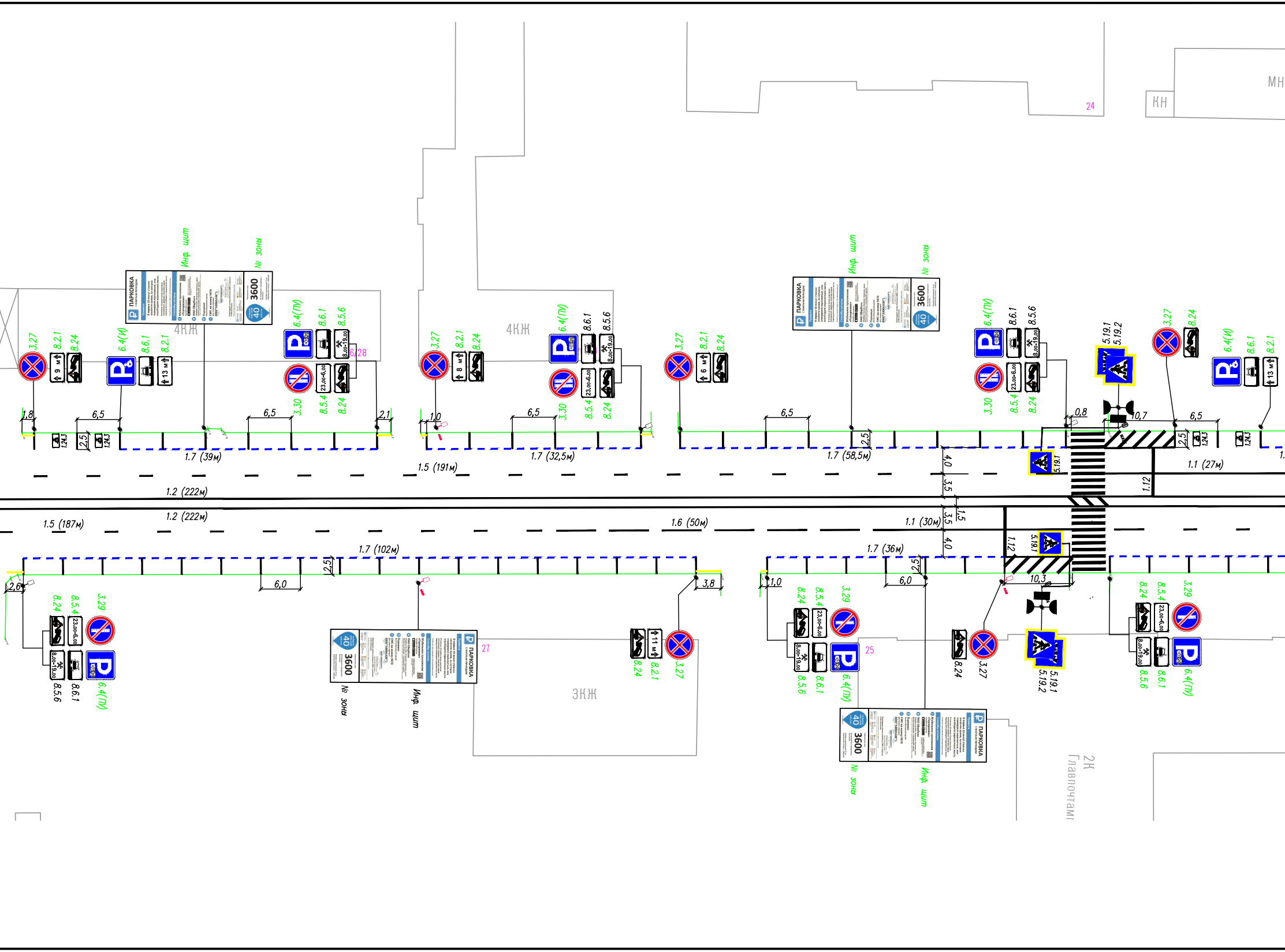

МН
КН
24
4КЖ
4КЖ
3КЖ
2К
Главпочтамт
27
25
6,28
Инф. щит
№ зоны
ПАРКОВКА
3600
40
3.27
8.2.1
8.24
6.4(И)
8.6.1
6.4(ПИ)
8.5.6
3.30
8.5.4
3.29
5.19.1
5.19.2
9 м
13 м
8 м
6 м
11 м
23.00-6.00
8.00-19.00
1,8
6,5
2,1
1,0
0,8
0,7
2,5
4,0
3,5
1,5
2,6
6,0
3,8
10,3
1.24.3
1.7 (39м)
1.7 (32,5м)
1.7 (58,5м)
1.7 (102м)
1.7 (36м)
1.5 (191м)
1.5 (187м)
1.2 (222м)
1.6 (50м)
1.1 (30м)
1.1 (27м)
1.12

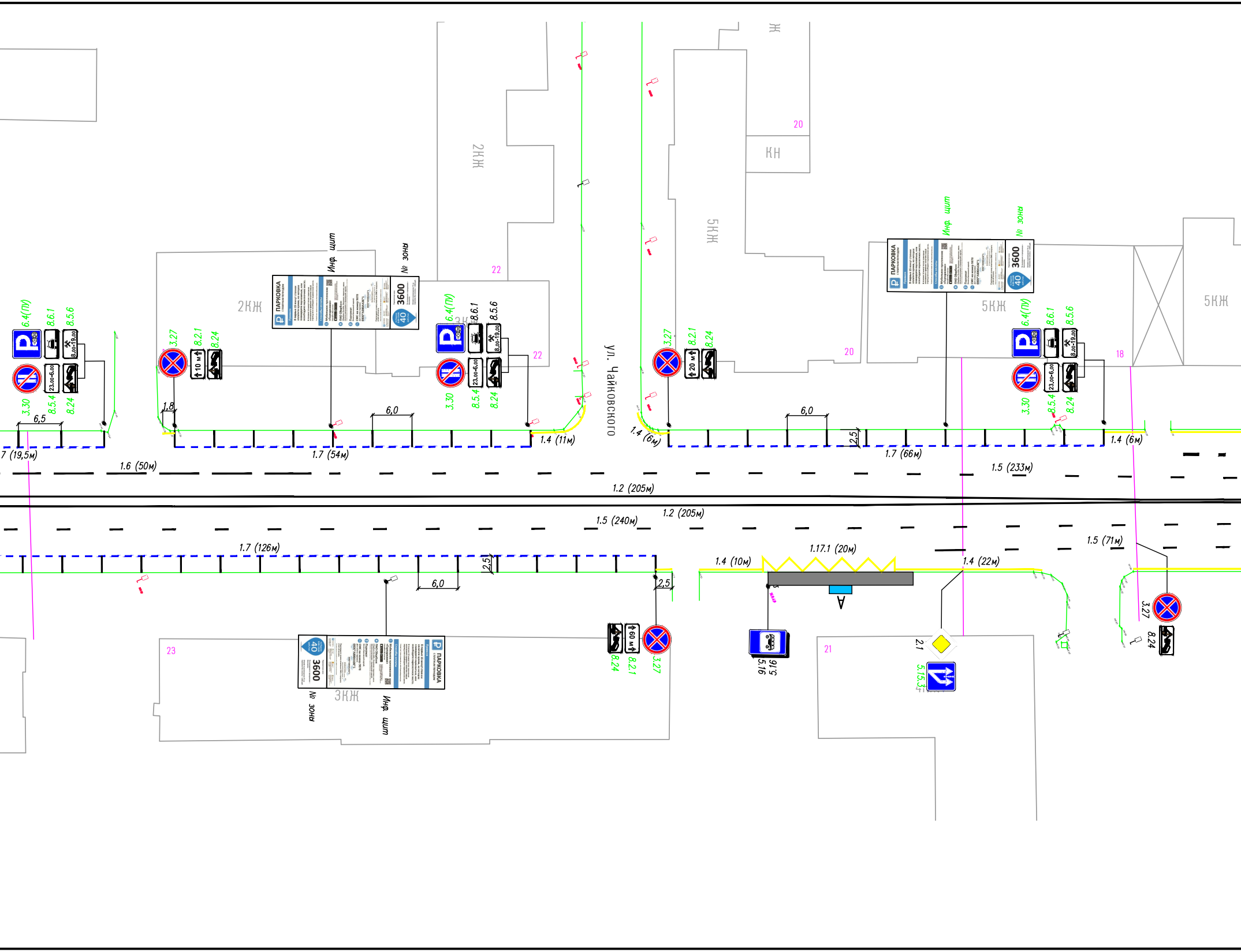
ул. Чайковского
2КЖ
2КЖ
3КЖ
5КЖ
5КЖ
5КЖ
КН
Ж
22
22
20
20
18
23
21
Инф. щит
№ зоны
ПАРКОВКА
3600
40
6.4(ПИ)
8.6.1
8.5.6
3.30
8.5.4
8.24
3.27
8.2.1
10 м
20 м
60 м
23.00-6.00
8.00-19.00
6,5
6,0
1,8
2,5
1.7 (19,5м)
1.6 (50м)
1.7 (54м)
1.4 (11м)
1.4 (6м)
1.7 (66м)
1.5 (233м)
1.2 (205м)
1.5 (240м)
1.7 (126м)
1.4 (10м)
1.17.1 (20м)
1.4 (22м)
1.5 (71м)
5.16
5.16
2.1
5.15.3

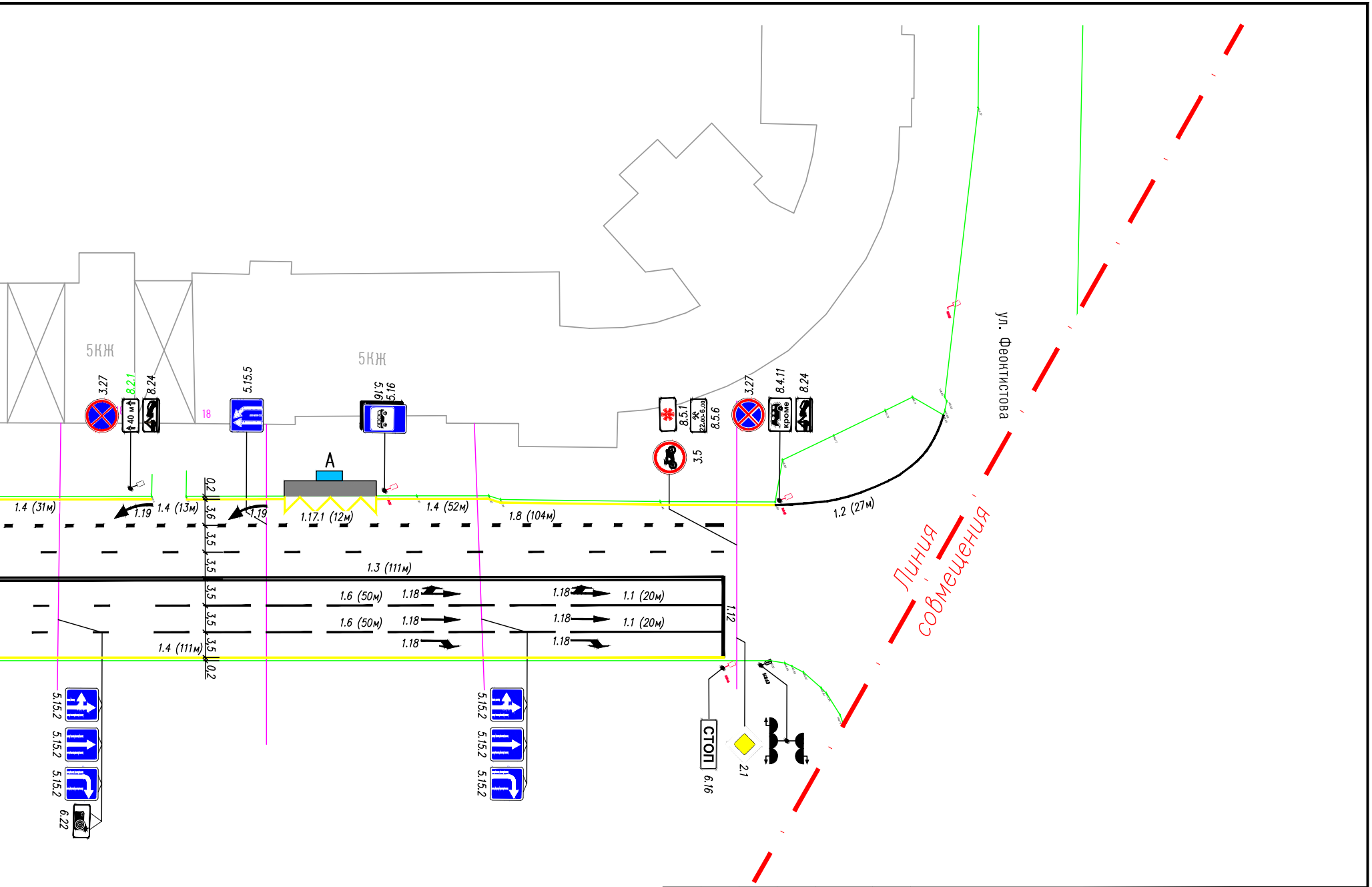
5КЖ
5КЖ
3.27
8.2.1
40 м
8.24
18
5.15.5
5.16
5.16
A
8.5.1
8.5.6
22.00–6.00
3.27
8.4.11
кроме
8.24
3.5
ул. Феоктистова
1.4 (31м)
1.19
1.4 (13м)
1.19
1.17.1 (12м)
1.4 (52м)
1.8 (104м)
1.2 (27м)
0.2
3.6
3.5
3.5
1.3 (111м)
3.5
3.5
3.5
0.2
1.6 (50м)
1.18
1.18
1.1 (20м)
1.6 (50м)
1.18
1.18
1.1 (20м)
1.18
1.18
1.12
1.4 (111м)
Линия совмещения
5.15.2
5.15.2
5.15.2
6.22
5.15.2
5.15.2
5.15.2
СТОП
6.16
2.1

Изм.	Кол.уч.	Лист	N док.	Подпись	Дата
ГИП		Лавлинский			10.24
Нач. гр.					
Н. контр.		Лавлинский			10.24
Разраб.		Шувалов			10.24

АУК–3 2024

Проект организации дорожного движения участков автомобильных дорог общего пользования местного значения городского округа город Воронеж

проспект Революции

Стадия	Лист	Листов
П	1	2

Схема организации дорожного движения, отображающая проектные решения

ООО "ДорМостПроект"