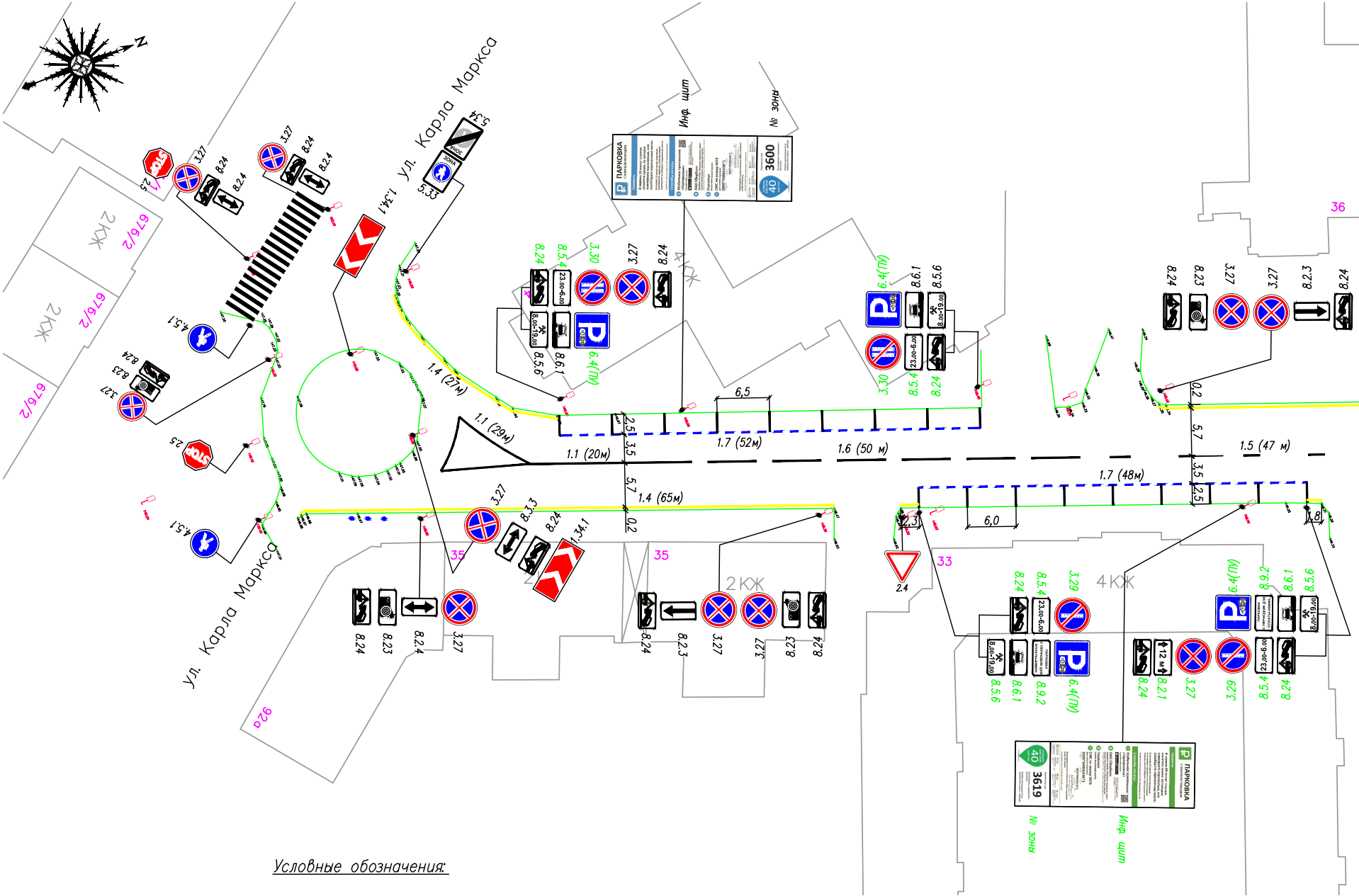
ул. Карла Маркса
ул. Карла Маркса
5.34
5.33
1.34.1
1.34.1
2.5
2.5
4.5.1
4.5.1
2.4
3.27
3.30
3.29
8.24
8.23
8.2.4
8.2.3
8.2.1
8.3.3
8.5.4
8.5.6
8.6.1
8.9.2
6.4(ПУ)
23.00-6.00
8.00-19.00
Инф. щит
№ зоны
ПАРКОВКА
3600
3619
40
2КЖ
4КЖ
676/2
92в
33
35
36
1.1 (29м)
1.1 (20м)
1.4 (27м)
1.4 (65м)
1.7 (52м)
1.6 (50 м)
1.5 (47 м)
1.7 (48м)
6,5
6,0
2,5
3,5
5,7
0,2
2,3
1,8
12 м

Условные обозначения:

3.27 – существующий дорожный знак

6.4 – демонтируемый дорожный знак

3.27 – проектируемый дорожный знак

6.4(ПУ) – парковка (платные услуги)

6.4(И) – парковка (инвалиды)

1.1 (20м) – демаркируемая дорожная разметка

– ограничивающее перильное ограждение

– бортовой камень

– светофорный объект

P – пункт взимания платы (паркомат)

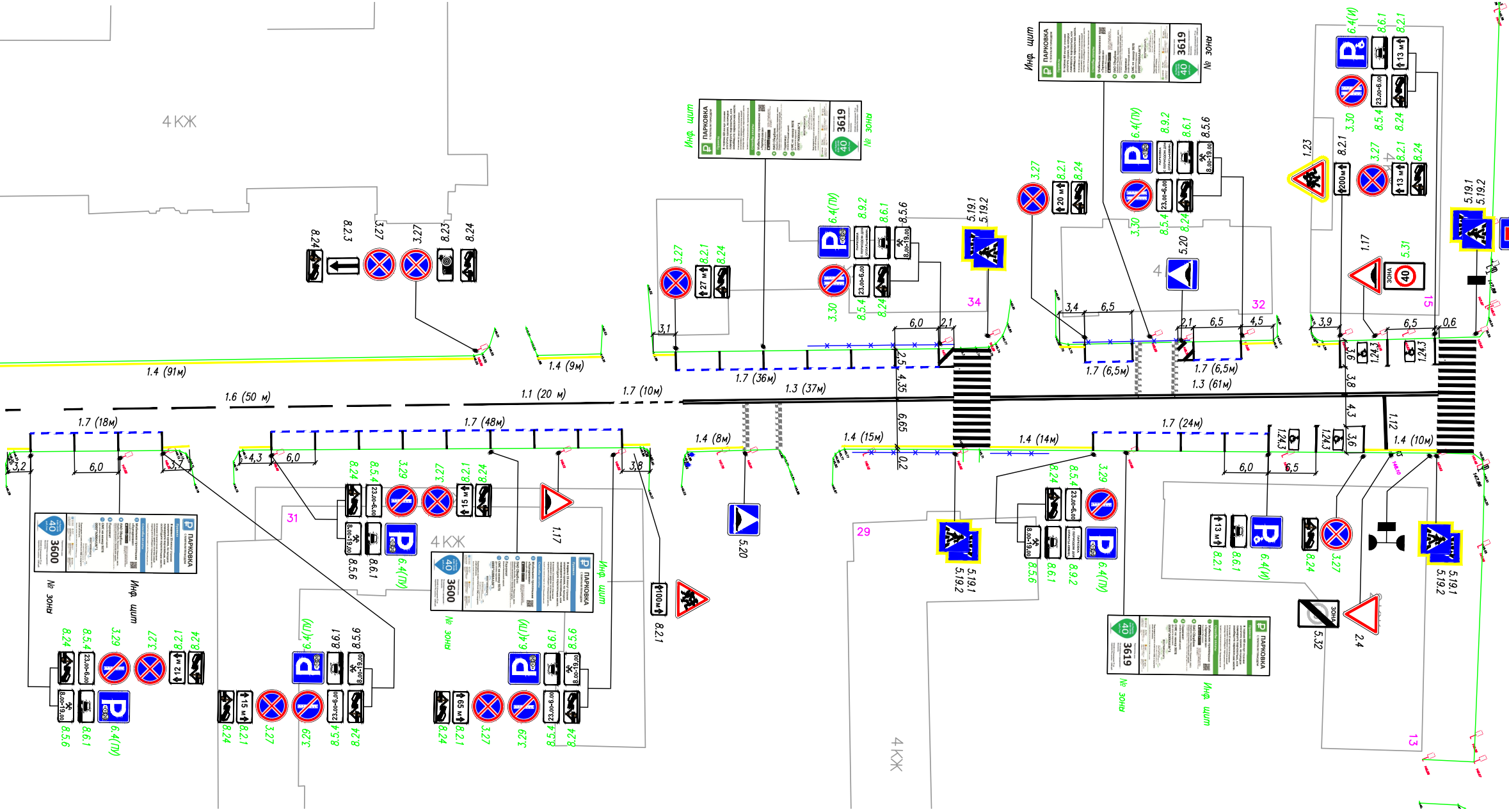
4 КЖ
4 КЖ
4 КЖ
4
4
Инф. щит
№ зоны
ПАРКОВКА
3619
3600
40
8.24
8.2.3
3.27
3.27
8.23
8.24
6.4(ПИ)
8.9.2
8.6.1
8.5.6
3.30
8.5.4
8.24
8.21
3.27
8.2.1
8.24
5.19.1
5.19.2
5.20
1.23
8.2.1
3.30
6.4(И)
1.17
5.31
ЗОНА
2.4
5.32
3.29
8.2.1
100м
200м
27 м
20 м
13 м
15 м
12 м
65 м
23.00-6.00
8.00-19.00
1.4 (91м)
1.4 (9м)
1.6 (50 м)
1.1 (20 м)
1.7 (10м)
1.7 (36м)
1.3 (37м)
1.7 (6,5м)
1.7 (6,5м)
1.3 (61м)
1.7 (18м)
1.7 (48м)
1.4 (8м)
1.4 (15м)
1.4 (14м)
1.7 (24м)
1.4 (10м)
1.12
1.24.3
3,1
3,2
6,0
3,7
4,3
3,8
2,1
2,5
4,35
6,65
0,2
3,4
6,5
4,5
3,9
0,6
3,6
3,8
34
32
31
29
15
13

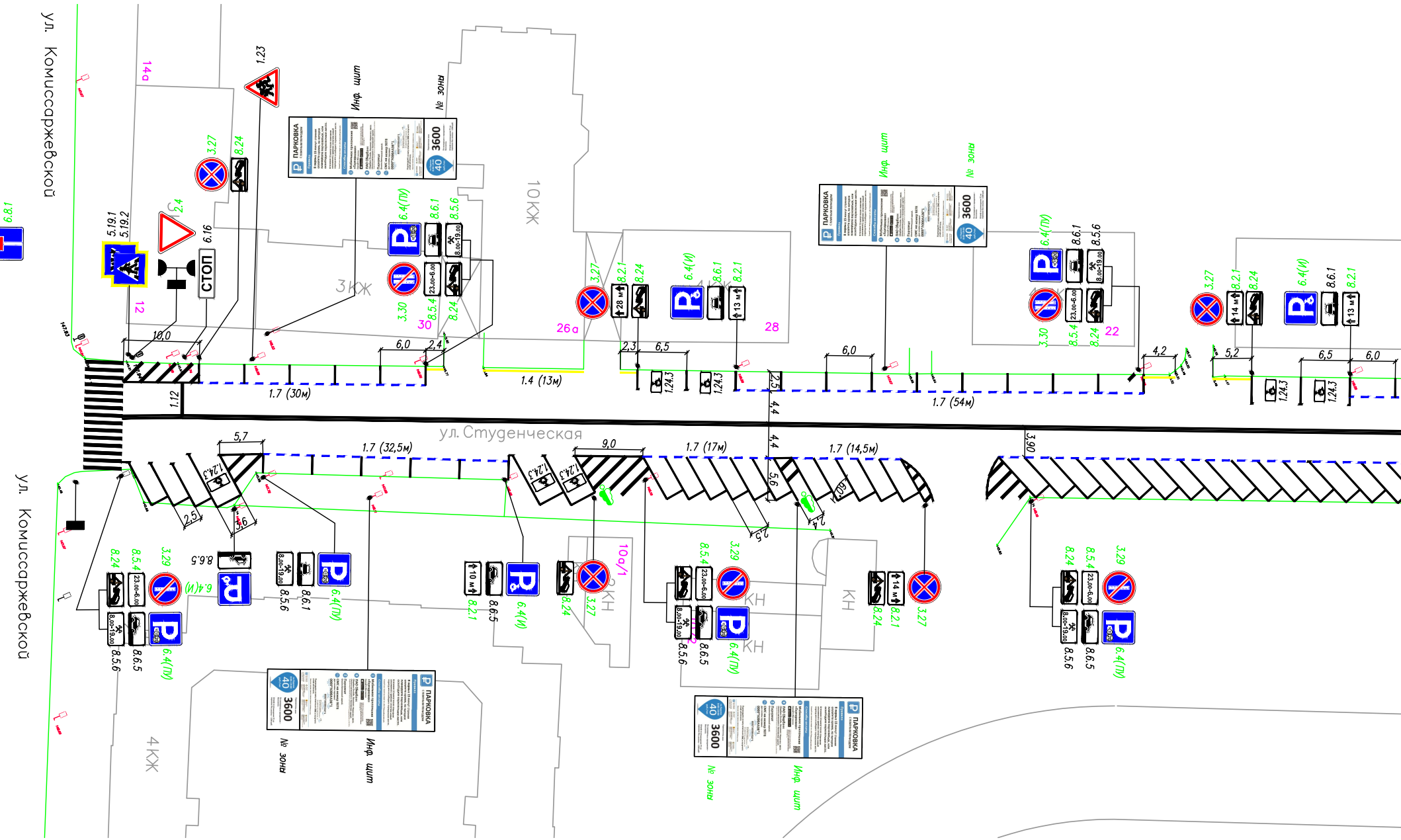
ул. Комиссаржевской
ул. Студенческая
ул. Комиссаржевской
14а
12
30
26а
28
22
10а/1
3КЖ
10КЖ
4КЖ
КН
КН
КН
6.8.1
5.19.1
5.19.2
2.4
6.16
СТОП
1.23
3.27
8.24
Инф. щит
№ зоны
ПАРКОВКА
3600
40
6.4(ПИ)
8.6.1
8.5.6
8.00-19.00
23.00-6.00
3.30
8.5.4
8.24
3.27
8.2.1
8.24
28 м
6.4(И)
8.6.1
8.2.1
13 м
Инф. щит
№ зоны
6.4(ПИ)
8.6.1
8.5.6
3.30
8.5.4
8.24
3.27
8.2.1
14 м
8.24
6.4(И)
8.6.1
8.2.1
13 м
10,0
6,0
2,4
2,3
6,5
6,0
4,2
5,2
6,5
6,0
1.12
1.7 (30м)
1.4 (13м)
1.24.3
1.24.3
2,5
4,4
1.7 (54м)
1.24.3
1.24.3
4,4
5,7
1.7 (32,5м)
9,0
1.7 (17м)
1.7 (14,5м)
3,90
1.24.3
1.24.3
1.24.3
2,5
3,6
5,6
60°
2,5
2,4
8.24
8.5.4
3.29
8.6.5
6.4(И)
8.5.6
8.6.5
6.4(ПИ)
8.5.6
8.6.1
6.4(ПИ)
10 м
8.2.1
8.6.5
6.4(И)
8.24
3.27
8.5.4
3.29
8.5.6
8.6.5
6.4(ПИ)
14 м
8.24
8.2.1
3.27
8.24
8.5.4
3.29
8.5.6
8.6.5
6.4(ПИ)
Инф. щит
№ зоны
Инф. щит
№ зоны

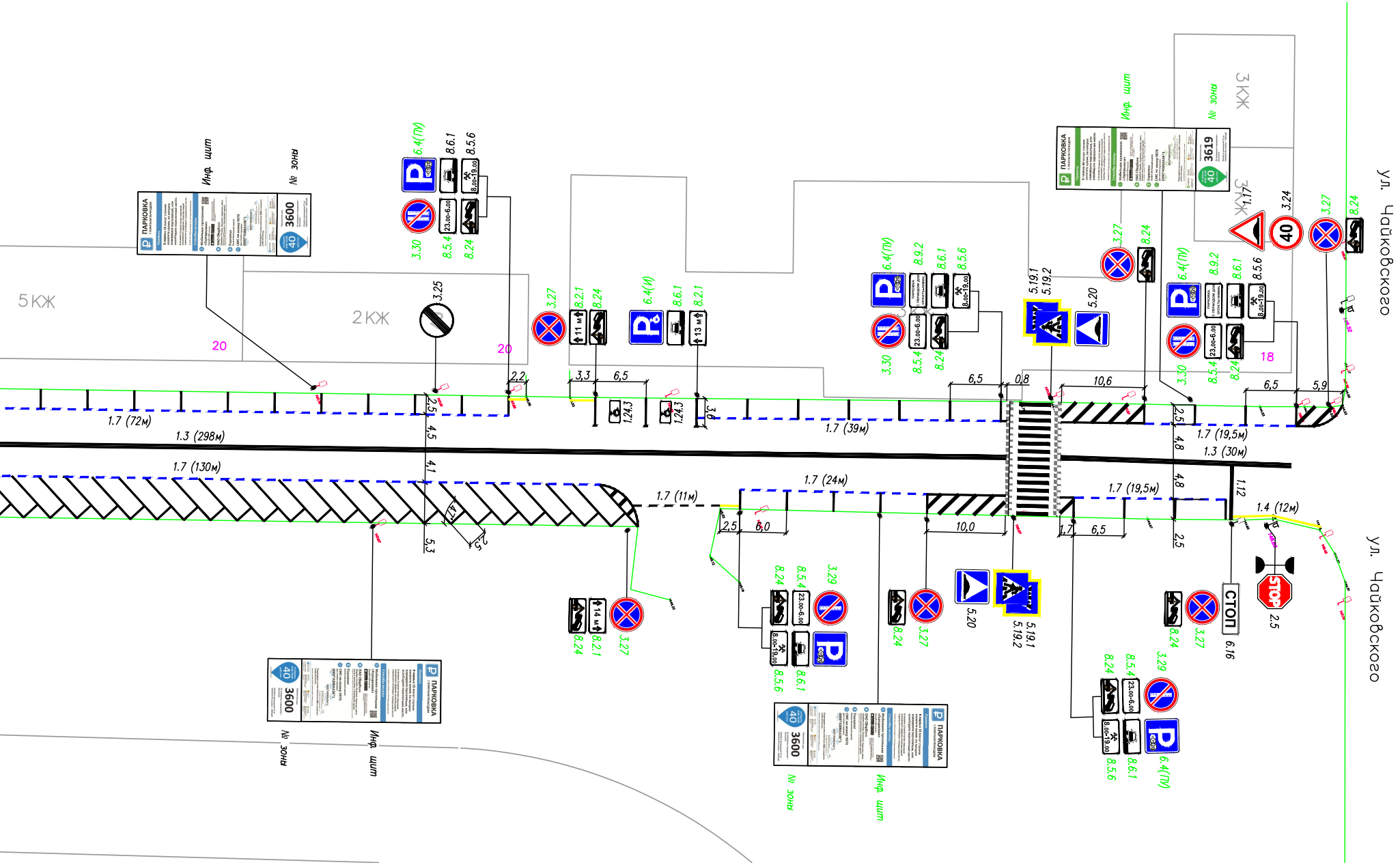
ул. Чайковского
ул. Чайковского
5 КЖ
2 КЖ
3 КЖ
3 КЖ
20
20
18
Инф. щит
№ зоны
Инф. щит
№ зоны
Инф. щит
№ зоны
Инф. щит
№ зоны
ПАРКОВКА
3600
3600
3600
3619
40
6.4(ПИ)
8.6.1
8.5.6
3.30
8.5.4
8.24
3.25
3.27
8.2.1
8.24
11 м
6.4(И)
8.6.1
8.2.1
13 м
6.4(ПИ)
8.9.2
8.6.1
8.5.6
3.30
8.5.4
8.24
5.19.1
5.19.2
5.20
3.27
8.24
1.17
3.24
3.27
8.24
6.4(ПИ)
8.9.2
8.6.1
8.5.6
3.30
8.5.4
8.24
23.00-6.00
8.00-19.00
2,2
3,3
6,5
6,5
0,8
10,6
6,5
5,9
2,5
4,5
4,1
5,3
4,7
2,5
1.24.3
1.24.3
3,6
2,5
4,8
4,8
1,12
2,5
6,0
10,0
1,7
6,5
2,5
1.7 (72м)
1.3 (298м)
1.7 (130м)
1.7 (39м)
1.7 (19,5м)
1.3 (30м)
1.7 (11м)
1.7 (24м)
1.7 (19,5м)
1.4 (12м)
8.24
8.2.1
14 м
3.27
8.24
8.5.4
3.29
8.5.6
8.6.1
8.24
3.27
5.20
5.19.1
5.19.2
8.24
3.27
СТОП
6.16
STOP
2.5
8.24
8.5.4
3.29
8.5.6
8.6.1
6.4(ПИ)

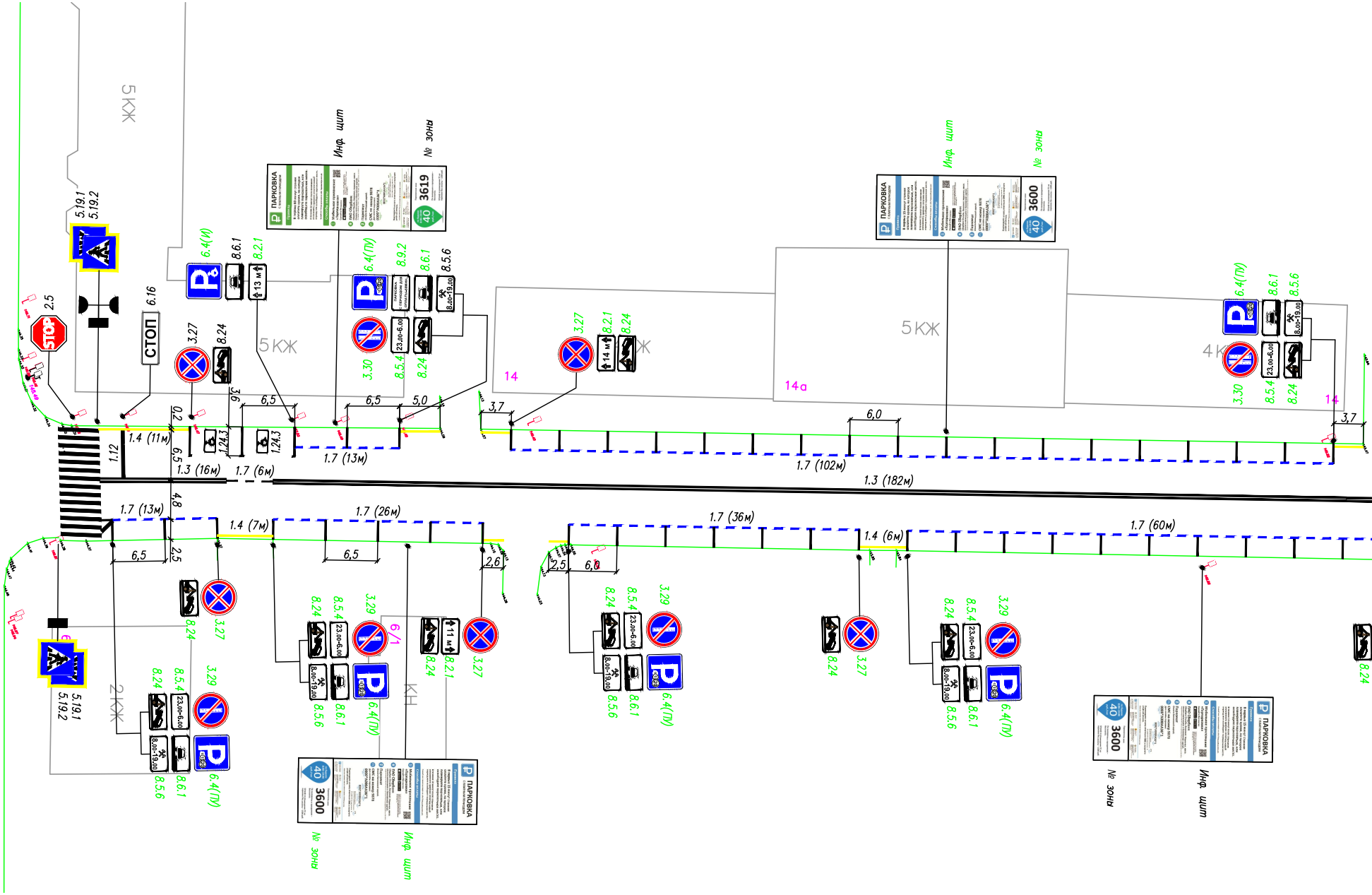
5КЖ
5.19.1
5.19.2
2.5
STOP
6.16
СТОП
3.27
8.24
6.4(И)
8.6.1
8.2.1
13 м
Инф. щит
№ зоны
ПАРКОВКА
3619
40
6.4(ПИ)
8.9.2
8.6.1
8.5.6
8.00-19.00
3.30
8.5.4
23.00-6.00
8.24
5КЖ
14
3.27
8.2.1
8.24
14 м
Инф. щит
№ зоны
ПАРКОВКА
3600
40
5КЖ
14а
4К
6.4(ПИ)
8.6.1
8.5.6
3.30
8.5.4
8.24
14
0,2
3,6
6,5
5,0
6,5
5,0
3,7
6,0
3,7
1.4 (11м)
1.12
6,5
1.24.3
1.24.3
1.7 (13м)
1.3 (16м)
1.7 (6м)
1.7 (102м)
1.3 (182м)
4,8
1.7 (13м)
1.4 (7м)
1.7 (26м)
1.7 (36м)
1.4 (6м)
1.7 (60м)
6,5
2,5
6,5
2,6
2,5
6,0
8.24
3.27
8.24
8.5.4
3.29
6/1
8.24
8.2.1
11 м
3.27
8.5.6
8.6.1
6.4(ПИ)
КН
2КЖ
5.19.1
5.19.2
8.24
8.5.4
3.29
8.5.6
8.6.1
6.4(ПИ)
ПАРКОВКА
3600
40
№ зоны
Инф. щит
8.24
8.5.4
3.29
8.5.6
8.6.1
6.4(ПИ)
8.24
3.27
8.24
8.5.4
3.29
8.5.6
8.6.1
6.4(ПИ)
ПАРКОВКА
3600
40
№ зоны
Инф. щит
8.24

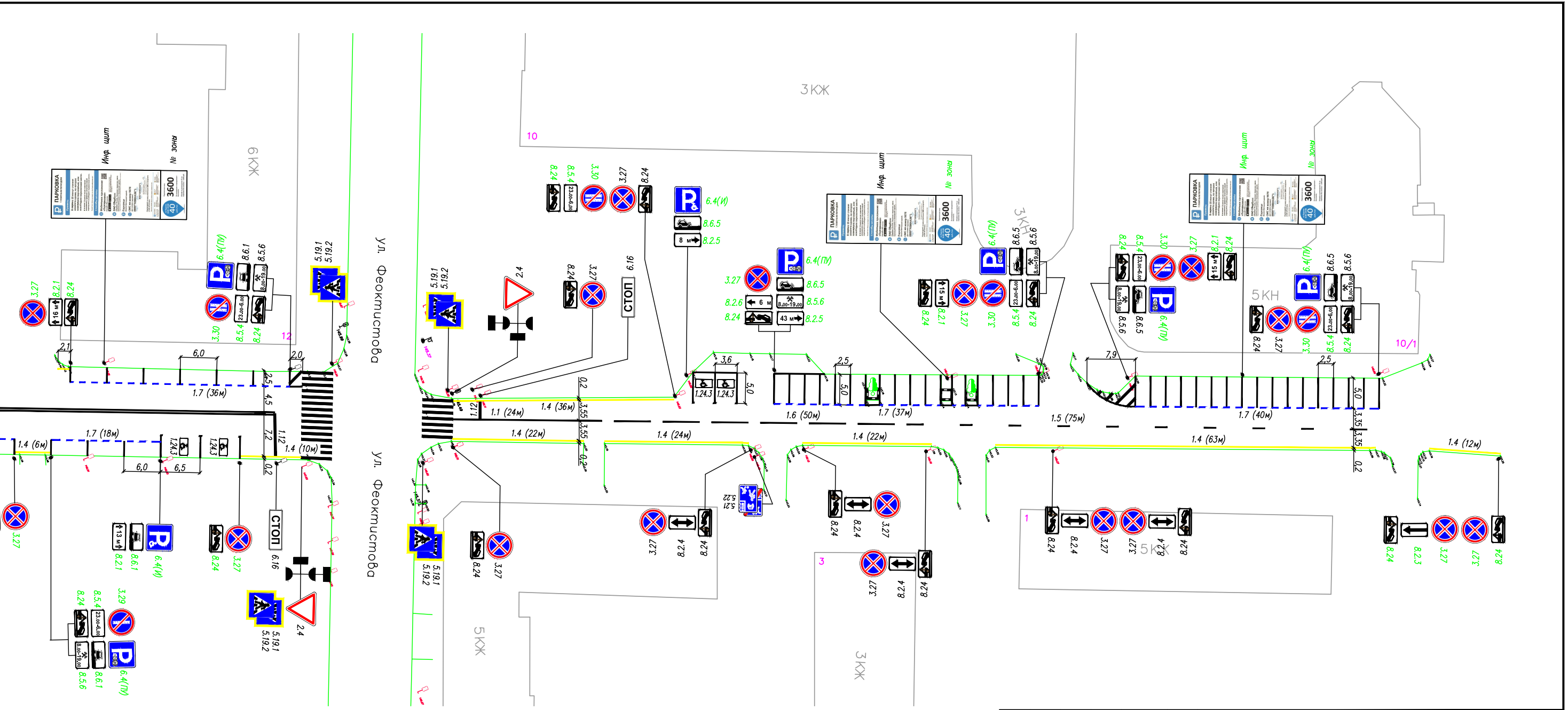
ул. Феоктистова
ул. Феоктистова
3КЖ
6КЖ
5КЖ
3КЖ
3КН
5КН
5КЖ
10
10/1
12
1
3
Инф. щит
№ зоны
ПАРКОВКА
3600
40
6.4(ПИ)
6.4(И)
8.6.1
8.6.5
8.5.6
8.5.4
8.2.1
8.2.4
8.2.5
8.2.6
8.24
3.27
3.30
3.29
5.19.1
5.19.2
5.21
5.22
2.4
6.16
СТОП
1.24.3
1.7 (36м)
1.7 (18м)
1.4 (6м)
1.4 (10м)
1.1 (24м)
1.4 (36м)
1.4 (22м)
1.4 (24м)
1.6 (50м)
1.7 (37м)
1.4 (22м)
1.5 (75м)
1.4 (63м)
1.7 (40м)
1.4 (12м)
1.12
6,0
6,5
2,1
2,0
2,5
4,5
7,2
0,2
3,55
3,6
5,0
7,9
3,35
16 м
15 м
13 м
8 м
6 м
43 м
23.00-6.00
8.00-19.00

Изм.	Кол.уч.	Лист	N док.	Подпись	Дата
ГИП		Лавлинский			10.24
Нач. гр.					
Н. контр.		Лавлинский			10.24
Разраб.		Шувалов			10.24

АУК–3 2024

Проект организации дорожного движения участков автомобильных дорог общего пользования местного значения городского округа город Воронеж

ул. Студенческая

Стадия	Лист	Листов
П		1

Схема организации дорожного движения, отображающая проектные решения

ООО "ДорМостПроект"