











Условные обозначения:

-  3.27 – существующий дорожный знак
-  6.4 – демонтируемый дорожный знак
-  3.27 – проектируемый дорожный знак
-  6.4(П) – парковка (платные услуги)
-  6.4(И) – парковка (инвалиды)
-  1.1 (20м) – демаркируемая дорожная разметка
-  – ограничивающее перильное ограждение
-  – бортовой камень
-  – светофорный объект
-  – пункт взимания платы (паркомат)

| | | | | | | |
|---|---------|------------|---------|---------------------|------|--------|
| АВК-3 2024 | | | | | | |
| Проект организации дорожного движения участков автомобильных дорог общего пользования местного значения городского округа город Воронеж | | | | | | |
| Изм. | Кол.уч. | Лист N док | Подпись | Дата | | |
| | | | | | | |
| ул. Станкевича (участок №2) | | | | Стадия | Лист | Листов |
| | | | | П | | 1 |
| ГИП Лавлинский | | | | 10.24 | | |
| Нач. гр. Лавлинский | | | | 10.24 | | |
| Разраб. Шувалов | | | | 10.24 | | |
| Схема организации дорожного движения, отображающая проектные решения | | | | ООО "ДорМостПроект" | | |