

ОПИСАНИЕ МЕСТОПОЛОЖЕНИЯ ГРАНИЦ

публичного сервитута Кабельная линия 10 кВ. от РП-13 до ТП-778

(наименование объекта, местоположение границ которого описано)

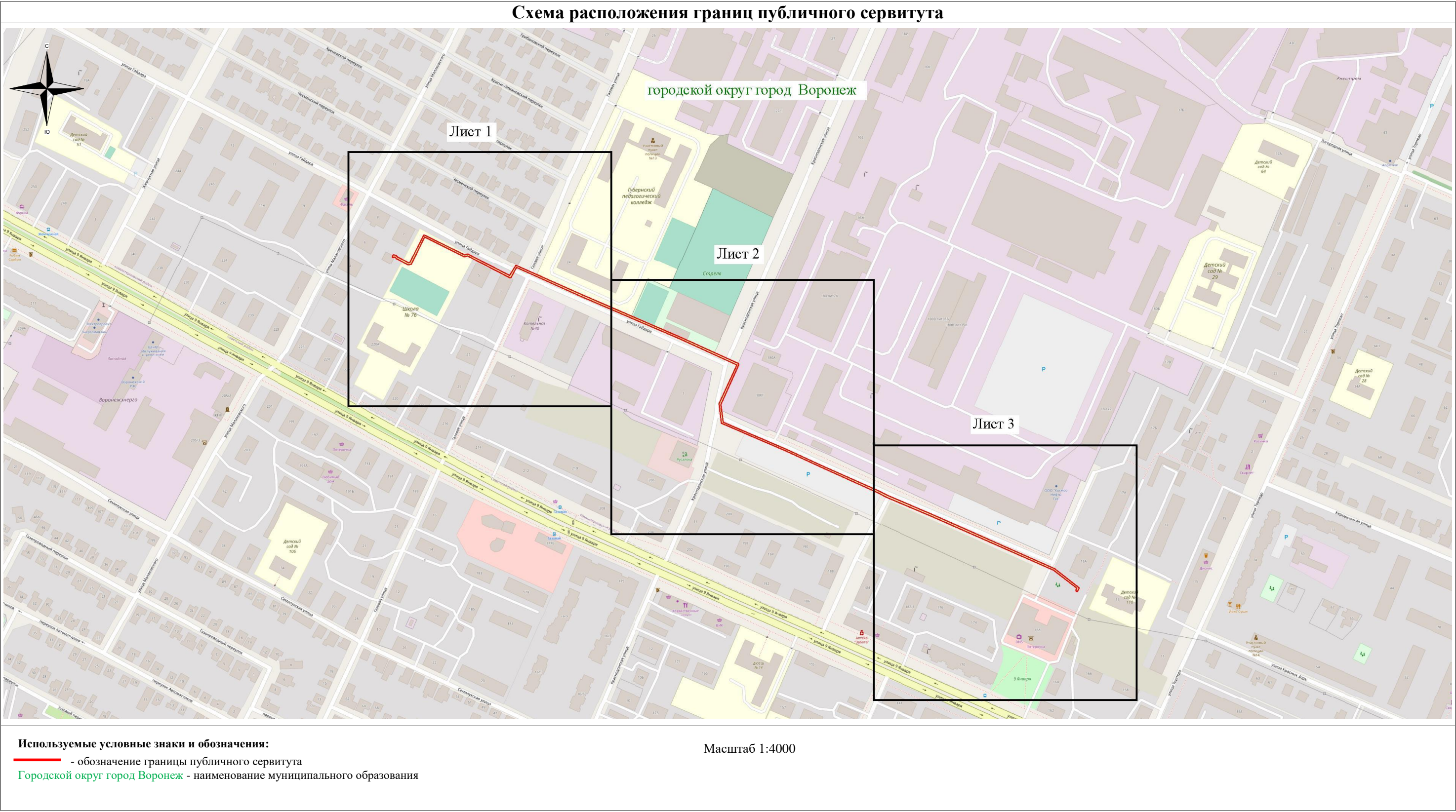
Раздел 1

Сведения об объекте

Сведения об объекте		
№ п/п	Характеристики объекта	Описание характеристик
1	2	3
1	Местоположение объекта	Воронежская обл.г.Воронеж, Малаховского ул.,4 - ул. 9 Января, 174а
2	Площадь объекта +/- величина погрешности определения площади (Р +/- Дельта Р)	1833 м2 +/-9 м2
3	Иные характеристики объекта	Публичный сервитут для использования земельных участков в целях эксплуатации объекта энергетики местного значения – инженерного сооружения Кабельная линия 10 кВ. от РП-13 до ТП-778 сроком действия 49 лет в интересах Акционерного общества ” ВОРОНЕЖСКАЯ ГОРЭЛЕКТРОСЕТЬ ”

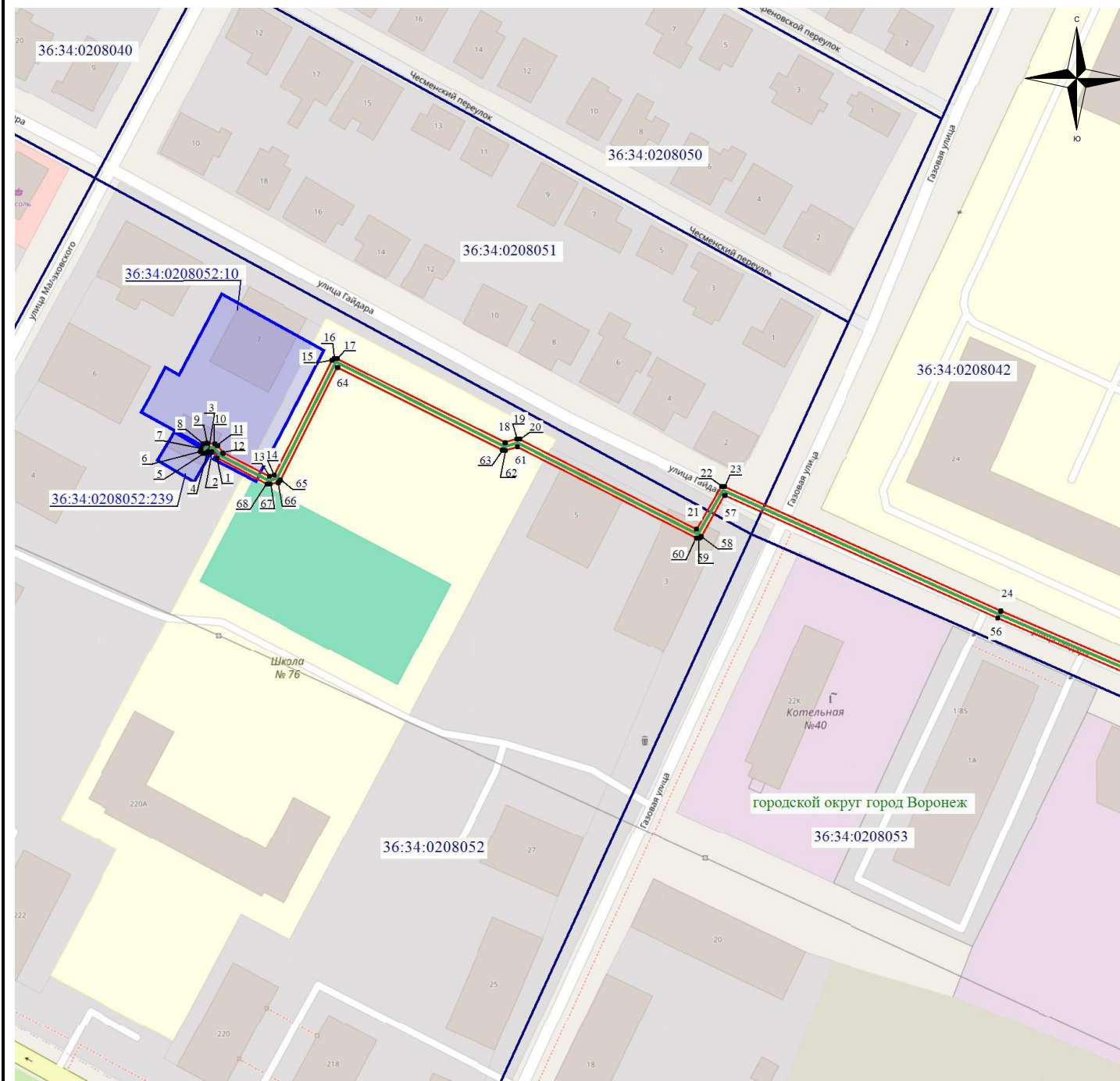
Местоположение публичного сервитута: Воронежская обл.г.Воронеж, Малаховского ул.,4 - ул. 9 Января, 174а			
Система координат		МСК-36, зона 1	
Метод определения координат		Геодезический	
Обозначение характерных точек границ публичного сервитута	Координаты, м		
	X	Y	Средняя квадратическая погрешность положения характерных точек (Mt), м
1	2	3	4
1	514980.30	1295482.37	0.10
2	514981.97	1295481.07	0.10
3	514981.91	1295480.01	0.10
4	514981.43	1295479.47	0.10
5	514981.47	1295478.69	0.10
6	514982.05	1295478.17	0.10
7	514982.83	1295478.23	0.10
8	514983.89	1295478.86	0.10
9	514984.12	1295479.61	0.10
10	514983.91	1295481.70	0.10
11	514983.53	1295482.39	0.10
12	514981.70	1295483.81	0.10
13	514975.66	1295495.63	0.10
14	514976.01	1295496.88	0.10
15	515005.12	1295511.51	0.10
16	515005.61	1295512.07	0.10
17	515005.56	1295512.85	0.10
18	514984.29	1295555.40	0.10
19	514985.19	1295558.43	0.10
20	514985.12	1295559.16	0.10
21	514962.24	1295604.02	0.10
22	514973.09	1295610.37	0.10
23	514973.07	1295611.15	0.10
24	514941.53	1295681.37	0.10
25	514895.86	1295787.72	0.10
26	514867.89	1295848.93	0.10
27	514867.34	1295849.44	0.10
28	514866.56	1295849.42	0.10
29	514824.33	1295830.02	0.10
30	514805.19	1295832.64	0.10
31	514775.90	1295900.72	0.10
32	514759.35	1295937.00	0.10
33	514731.49	1295999.42	0.10
34	514726.57	1296008.88	0.10
35	514706.62	1296055.77	0.10
36	514648.34	1296187.66	0.10
37	514628.03	1296213.70	0.10
38	514627.25	1296213.70	0.10
39	514624.49	1296212.54	0.10
40	514623.97	1296212.04	0.10
41	514623.95	1296211.26	0.10
42	514624.49	1296210.70	0.10
43	514625.27	1296210.70	0.10
44	514627.32	1296211.56	0.10
45	514646.70	1296186.52	0.10
46	514704.79	1296054.98	0.10
47	514724.79	1296007.96	0.10
48	514729.69	1295998.54	0.10
49	514757.53	1295936.17	0.10
50	514774.07	1295899.91	0.10
51	514803.68	1295831.14	0.10
52	514804.35	1295830.74	0.10
53	514824.91	1295828.08	0.10
54	514866.49	1295847.18	0.10
55	514894.04	1295786.88	0.10
56	514939.70	1295680.57	0.10
57	514970.88	1295611.16	0.10
58	514960.43	1295605.29	0.10

1	2	3	4
59	514959.97	1295604.74	0.10
60	514960.03	1295603.97	0.10
61	514983.16	1295558.62	0.10
62	514982.26	1295555.59	0.10
63	514982.33	1295554.86	0.10
64	515003.33	1295512.84	0.10
65	514974.72	1295498.46	0.10
66	514974.21	1295497.84	0.10
67	514973.64	1295495.79	0.10
68	514973.71	1295495.07	0.10
1	514980.30	1295482.37	0.10



Руководитель управления
имущественных и земельных отношений

Схема расположения границ публичного сервитута



Масштаб 1: 1500

Используемые условные знаки и обозначения:

- - обозначение границы кадастрового квартала по сведениям ЕГРН
- - обозначение границы земельного участка по сведениям ЕГРН
- - обозначение границы публичного сервитута
- - обозначение объекта электросетевого хозяйства
- обозначение границы охранной зоны
- 2 - обозначение характерной точки публичного сервитута
- 36:34:0000000 — обозначение номера кадастрового квартала
- 36:34:100014:525 — обозначение номера земельного участка
- Городской округ город Воронеж - обозначение муниципального образования

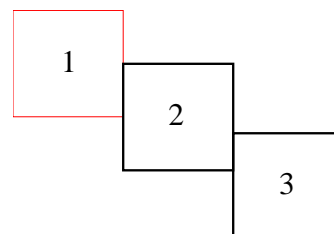


Схема расположения границ публичного сервитута



Масштаб 1: 1500

Используемые условные знаки и обозначения:

- - обозначение границы кадастрового квартала по сведениям ЕГРН
- - обозначение границы земельного участка по сведениям ЕГРН
- - обозначение границы публичного сервитута
- - обозначение объекта электросетевого хозяйства
- обозначение границы охранной зоны
- 2 - обозначение характерной точки публичного сервитута
- 36:34:0000000** — обозначение номера кадастрового квартала
- 36:34:100014:525** — обозначение номера земельного участка
- Городской округ город Воронеж - обозначение муниципального образования

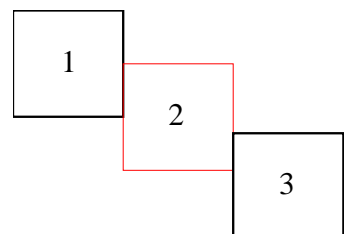
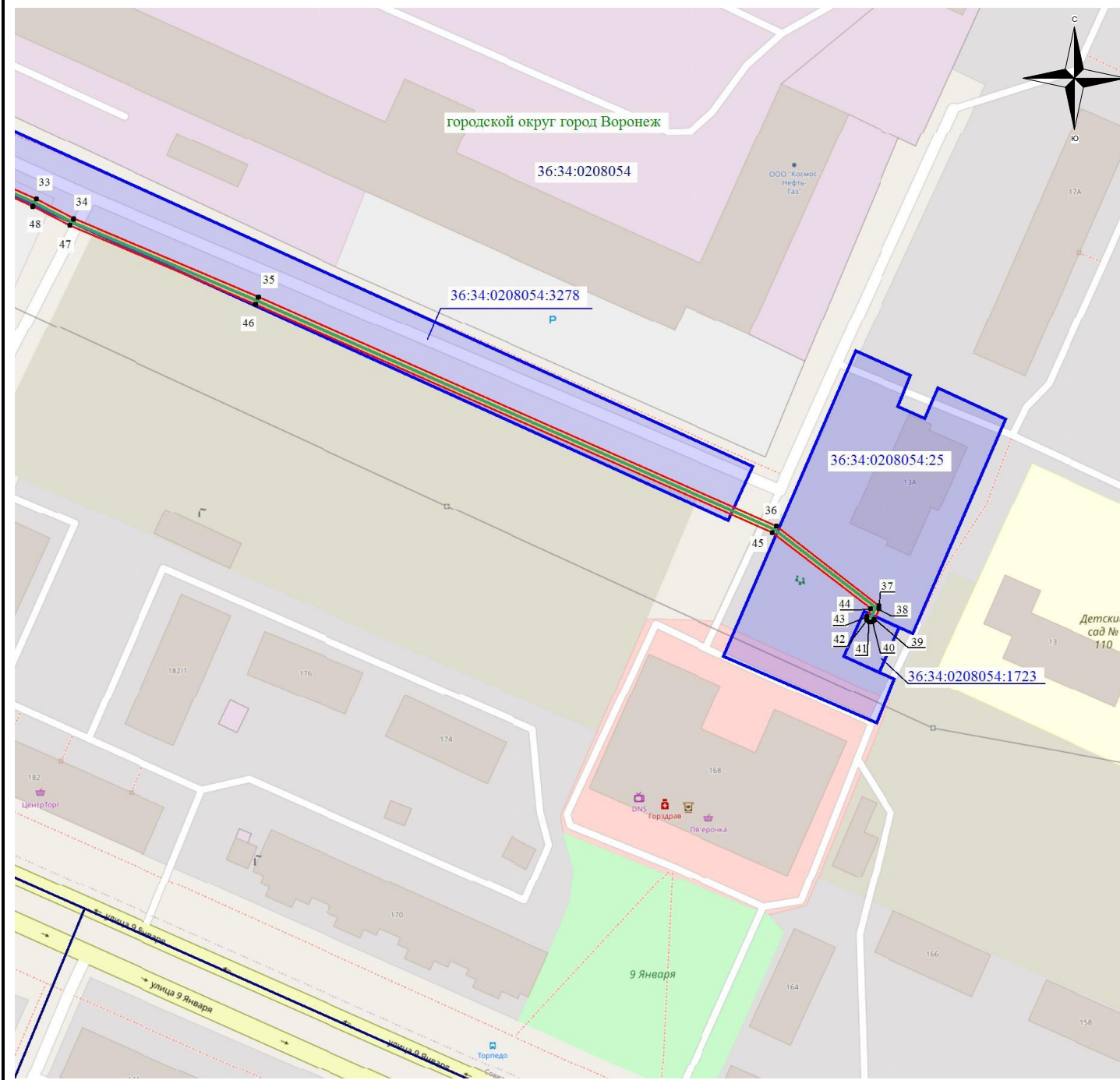


Схема расположения границ публичного сервитута



Масштаб 1: 1500

Используемые условные знаки и обозначения:

- - обозначение границы кадастрового квартала по сведениям ЕГРН
- - обозначение границы земельного участка по сведениям ЕГРН
- - обозначение границы публичного сервитута
- - обозначение объекта электросетевого хозяйства
- обозначение границы охранной зоны
- 2 - обозначение характерной точки публичного сервитута
- 36:34:0000000** — обозначение номера кадастрового квартала
- 36:34:100014:525** — обозначение номера земельного участка
- Городской округ город Воронеж** - обозначение муниципального образования

