


	Ходатайство об установлении публичного сервитута	
1	Администрация городского округа город Воронеж (наименование органа, принимающего решение об установлении публичного сервитута)	
2	Сведения о лице, представившем ходатайство об установлении публичного сервитута (далее - заявитель):	
2.1	Полное наименование	АКЦИОНЕРНОЕ ОБЩЕСТВО «ВОРОНЕЖСКАЯ ГОРЭЛЕКТРОСЕТЬ»
2.2	Сокращенное наименование	АО «ВГЭС»
2.3	Организационно-правовая форма	Акционерное общество
2.4	Почтовый адрес (индекс, субъект Российской Федерации, населенный пункт, улица, дом)	394036, Воронежская область, город Воронеж, улица Карла Маркса, дом 65
2.5	Фактический адрес (индекс, субъект Российской Федерации, населенный пункт, улица, дом)	394036, Воронежская область, город Воронеж, улица Карла Маркса, дом 65
2.6	Адрес электронной почты	malikov_da@comp-tech.ru
2.7	ОГРН	1183668042062
2.8	ИНН	3666231341
3	Сведения о представителе заявителя:	
3.1	Фамилия	Герасименко
	Имя	Татьяна
	Отчество (при наличии)	Владимировна
3.2	Адрес электронной почты	malikov_da@comp-tech.ru
3.3	Телефон	+7 (950)-766-76-10
3.4	Наименование и реквизиты документа, подтверждающего полномочия представителя заявителя	Доверенность от 17.05.2023, удостоверена Образцовой Ириной Николаевной, нотариусом нотариального округа городского округа город Воронеж Воронежской области, зарегистрирована в реестре № 36/80-н/36-2023-1-1252

4	<p>Прошу установить публичный сервитут в отношении земель и (или) земельного(ых) участка(ов) в целях (указываются цели, предусмотренные статьей 39.37 Земельного кодекса Российской Федерации или статьей 3.6 Федерального закона от 25 октября 2001 г. № 137-ФЗ «О введении в действие Земельного кодекса Российской Федерации»):</p> <p>В соответствии с п. 3 ст. 3.6 Федерального закона от 25.10.2001 № 137-ФЗ, в целях размещения объекта электросетевого хозяйства - Кабельная линия РП-11 ТП-519</p>	
5	Испрашиваемый срок публичного сервитута 49 лет	
6	<p>Срок, в течение которого в соответствии с расчетом заявителя использование земельного участка (его части) и (или) расположенного на нем объекта недвижимости в соответствии с их разрешенным использованием будет в соответствии с подпунктом 4 пункта 1 статьи 39.41 Земельного кодекса Российской Федерации невозможно или существенно затруднено (при возникновении таких обстоятельств):</p> <ul style="list-style-type: none"> - срок не установлен в связи с тем, что сооружение Кабельная линия РП-11 ТП-519 построено и введено в эксплуатацию 1930 г. - сроки и график проведения эксплуатационных работ по обслуживанию инженерного сооружения (при необходимости): ежегодно с 01 января по 31 декабря. 	
7	<p>Обоснование необходимости установления публичного сервитута эксплуатация существующего инженерного сооружения</p> <ol style="list-style-type: none"> 1. Передаточный акт подлежащего приватизации имущественного комплекса Муниципального унитарного предприятия городского округа город Воронеж «Воронежская горэлектросеть» №402 от 29.06.2018 г.; 2. Постановление №402 от 29.06.2018 г.; 3. Балансовая справка №22-10 от 01.03.2021г. 	
8	<p>Сведения о правообладателе инженерного сооружения, которое переносится в связи с изъятием земельного участка для государственных или муниципальных нужд в случае, если заявитель не является собственником указанного инженерного сооружения (в данном случае указываются сведения в объеме, предусмотренном пунктом 2 настоящей Формы) (заполняется в случае, если ходатайство об установлении публичного сервитута подается с целью установления сервитута в целях реконструкции инженерного сооружения, которое переносится в связи с изъятием такого земельного участка для государственных или муниципальных нужд) -</p>	
9	Кадастровые номера земельных участков (при их наличии), в отношении которых испрашивается публичный сервитут и границы которых внесены в Единый государственный реестр недвижимости	36:34:0000000:43686(3) Адрес: Воронежская область, г Воронеж, ул 9 Января
		36:34:0401012:1 Адрес: Воронежская область, г Воронеж, ул Куколкина, 33-а
		36:34:0401016:1888 Адрес: Воронежская область, г Воронеж, ул Кольцовская, 56
		36:34:0401016:57 Адрес: Воронежская область, г Воронеж, ул Куколкина, 29
		36:34:0401015:33

		Адрес: Воронежская область, г Воронеж, ул Революции 1905 года, 37 р
		36:34:0401016:29 Адрес: Воронежская обл, г Воронеж, ул Кольцовская, 56
		36:34:0401013:2 Адрес: Воронежская обл, г Воронеж, ул Куколкина, 32
		36:34:0401015:309 Адрес: Воронежская область, г. Воронеж, ул. Кольцовская, 68в
10	Вид права, на котором инженерное сооружение принадлежит заявителю (если подано ходатайство об установлении публичного сервитута в целях реконструкции или эксплуатации инженерного сооружения) Собственность	
11	Сведения о способах представления результатов рассмотрения ходатайства:	
	в виде электронного документа, который направляется уполномоченным органом заявителю посредством электронной почты	<u>Да</u> (да/нет)
	в виде бумажного документа, который заявитель получает непосредственно при личном обращении или посредством почтового отправления	<u>Да</u> (да/нет)
12	Документы, прилагаемые к ходатайству: 1. Сведения о границах публичного сервитута, включающие графическое описание местоположения границ публичного сервитута и перечень координат характерных точек этих границ в системе координат, установленной для ведения Единого государственного реестра недвижимости.; 2. Передаточный акт подлежащего приватизации имущественного комплекса Муниципального унитарного предприятия городского округа город Воронеж «Воронежская горэлектросеть» №402 от 29.06.2018 г.; 3. Постановление №402 от 29.06.2018 г.; 4. Копия Доверенности от 17.05.2023, удостоверена Образцовой Ириной Николаевной, нотариусом нотариального округа городского округа город Воронеж Воронежской области, зарегистрирована в реестре № 36/80-н/36-2023-1-1252; 5. Балансовая справка №22-10 от 01.03.2021 г.;	
13	Подтверждаю согласие на обработку персональных данных (сбор, систематизацию, накопление, хранение, уточнение (обновление, изменение), использование, распространение (в том числе передачу), обезличивание, блокирование, уничтожение персональных данных, а также иных действий, необходимых для обработки персональных данных в соответствии с законодательством Российской Федерации), в том числе в автоматизированном режиме	
14	Подтверждаю, что сведения, указанные в настоящем ходатайстве, на дату представления ходатайства достоверны; документы (копии документов) и	

	содержащиеся в них сведения соответствуют требованиям, установленным статьей 39.41 Земельного кодекса Российской Федерации	
15	Подпись:	Дата:
	 <u>Т.В. Герасименко</u> (инициалы, фамилия) (подпись)	« 12 » февраля 2025 г.

ОПИСАНИЕ МЕСТОПОЛОЖЕНИЯ ГРАНИЦ

публичного сервитута **Кабельная линия РП-11 ТП-519**

(наименование объекта, местоположение границ которого описано)

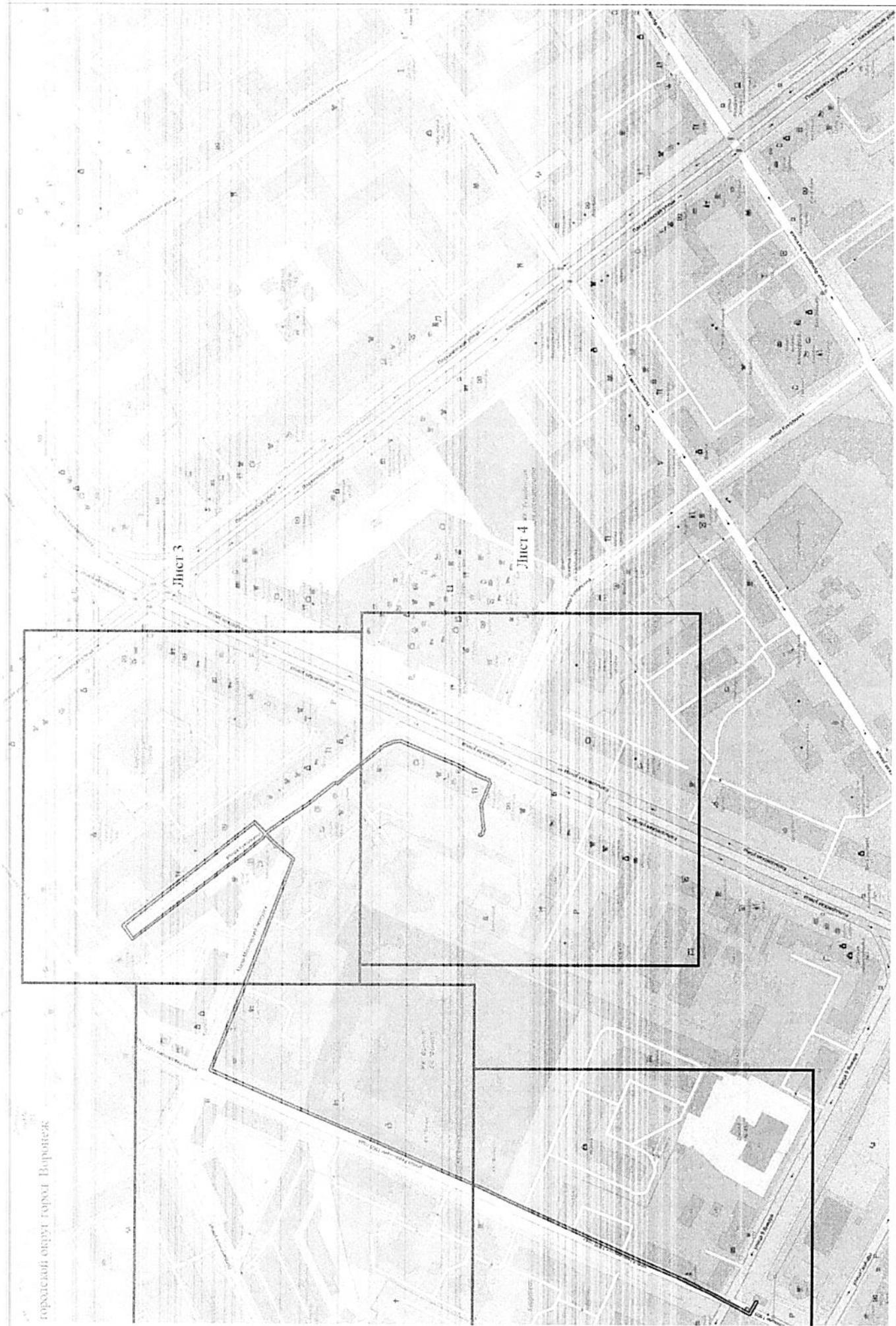
Раздел 1

Сведения об объекте

Сведения об объекте		
№ п/п	Характеристики объекта	Описание характеристик
1	2	3
1	Местоположение объекта	Воронежская область г.Воронеж, ул.Революции 1905 года, 37р - Кольцовская ул.,56
2	Площадь объекта +/- величина погрешности определения площади (Р +/- Дельта Р)	2488 м2 +/-10 м2
3	Иные характеристики объекта	Публичный сервитут для использования земельных участков в целях эксплуатации объекта энергетики местного значения – инженерного сооружения Кабельная линия РП-11 ТП-519 сроком действия 49 лет в интересах Акционерного общества " ВОРОНЕЖСКАЯ ГОРЭЛЕКТРОСЕТЬ "

Местоположение публичного сервитута: Воронежская область г.Воронеж, ул.Революции 1905 года, 37р - Кольцовская ул.,56			
Система координат		МСК-36, зона 1	
Метод определения координат		Геодезический	
Обозначение характерных точек границ публичного сервитута	Координаты, м		
	Х	У	Средняя квадратическая погрешность положения характерных точек (Мт), м
1	2	3	4
1	513390.13	1298576.14	0.10
2	513389.59	1298576.61	0.10
3	513388.81	1298576.57	0.10
4	513388.30	1298575.98	0.10
5	513388.37	1298575.20	0.10
6	513393.82	1298564.97	0.10
7	513394.41	1298564.48	0.10
8	513395.18	1298564.56	0.10
9	513427.38	1298582.24	0.10
10	513462.93	1298599.14	0.10
11	513576.56	1298649.72	0.10
12	513612.64	1298666.38	0.10
13	513736.75	1298719.71	0.10
14	513778.92	1298737.42	0.10
15	513830.06	1298759.36	0.10
16	513830.59	1298759.88	0.10
17	513830.60	1298760.66	0.10
18	513808.03	1298816.05	0.10
19	513764.93	1298927.85	0.10
20	513781.99	1298942.31	0.10
21	513786.13	1298946.75	0.10
22	513787.68	1298944.32	0.10
23	513803.47	1298931.33	0.10
24	513892.38	1298863.04	0.10
25	513893.14	1298862.84	0.10
26	513893.80	1298863.25	0.10
27	513901.41	1298873.91	0.10
28	513901.59	1298874.59	0.10
29	513901.22	1298875.28	0.10
30	513794.96	1298958.73	0.10
31	513794.25	1298958.41	0.10
32	513786.17	1298950.32	0.10
33	513768.86	1298962.31	0.10
34	513754.69	1298971.98	0.10
35	513732.31	1298989.76	0.10
36	513729.39	1298990.81	0.10
37	513728.47	1298990.62	0.10
38	513691.97	1299020.49	0.10
39	513683.30	1299023.60	0.10
40	513677.29	1299024.13	0.10
41	513652.21	1299013.42	0.10
42	513632.63	1299005.38	0.10
43	513614.56	1298996.47	0.10
44	513606.05	1298992.89	0.10
45	513605.48	1298992.25	0.10
46	513604.89	1298989.50	0.10
47	513611.70	1298972.09	0.10
48	513609.77	1298952.39	0.10
49	513611.07	1298948.28	0.10
50	513612.60	1298947.05	0.10
51	513613.38	1298947.05	0.10
52	513614.18	1298947.38	0.10
53	513614.70	1298947.87	0.10
54	513614.74	1298948.65	0.10
55	513614.20	1298949.22	0.10
56	513613.18	1298949.12	0.10
57	513612.58	1298949.62	0.10
58	513611.74	1298952.73	0.10

1	2	3	4
59	513613.64	1298972.59	0.10
60	513606.87	1298989.90	0.10
61	513607.27	1298991.23	0.10
62	513615.44	1298994.67	0.10
63	513633.45	1299003.55	0.10
64	513652.98	1299011.57	0.10
65	513677.84	1299022.19	0.10
66	513682.95	1299021.63	0.10
67	513691.14	1299018.66	0.10
68	513727.59	1298988.77	0.10
69	513728.43	1298988.56	0.10
70	513729.50	1298988.79	0.10
71	513731.41	1298987.97	0.10
72	513753.56	1298970.33	0.10
73	513767.73	1298960.66	0.10
74	513785.04	1298948.52	0.10
75	513780.58	1298943.73	0.10
76	513762.83	1298928.58	0.10
77	513762.81	1298927.80	0.10
78	513806.18	1298815.29	0.10
79	513828.37	1298760.81	0.10
80	513778.14	1298739.26	0.10
81	513735.97	1298721.55	0.10
82	513611.83	1298668.21	0.10
83	513575.72	1298651.54	0.10
84	513462.09	1298600.95	0.10
85	513426.42	1298584.00	0.10
86	513395.10	1298566.80	0.10
1	513390.13	1298576.14	0.10
87	513789.07	1298945.77	0.10
88	513804.72	1298932.89	0.10
89	513892.78	1298865.25	0.10
90	513899.23	1298874.29	0.10
91	513795.08	1298956.37	0.10
92	513787.53	1298948.27	0.10
87	513789.07	1298945.77	0.10



городской округ Воронцов

Масштаб 1:4000



РОССЕТИ
ЦЕНТР

Воронежская горэлектросеть

Акционерное общество
«Воронежская горэлектросеть»

АО «ВГЭС»

Карла Маркса ул., д. 65, г. Воронеж, 394036

Тел. (473) 252-52-72, факс (473) 277-79-27

Единый контакт-центр: 8-800-220-0-220

e-mail: office@vrnges.ru, <http://www.vrnges.ru>

ОКПО 33775532, ОГРН 1183668042062

ИНН/КПП 3666231341/366601001

01 марта 2021 года № 22-10

На № _____ от _____ 2021г.

Справка

Настоящим сообщая, что объекты в соответствии с прилагаемым перечнем, являются собственностью и состоят на балансе АО «ВГЭС».

№ п/п	Инвентарный номер КЛ, ВЛ	Диспетчерское наименование объекта	Год ввода в эксплуатацию КЛ, ВЛ	Адрес объекта	Бухгалтерское наименование объекта	ТП, питающие КЛ, ВЛ	Инвентарный номер ТП	Год ввода в эксплуатацию ТП	Адрес ТП, РП
1	КА002335	ТП-841-БКТ	2012	КАРЛА МАРКСА УЛ., 69 - ул. Революции 1905 года, 20т	Кабельная линия ТП-841-БКТП-130Н	БКТП -130Н	ЗТП00 093	1969	Воронежская область, г. Воронеж, улица Карла Маркса, дом 69Т
2	К6000367	БКТП - 142	1976	БЕГОВАЯ УЛ., 57т - 45 СТРЕЛКОВОЙ ДИВИЗИИ УЛ., 102т	Кабельная линия ТП-142 ТП-189	БКТП -142	ЗТП00 901	2011	Воронежская область г.Воронеж ул.Беговая д.57т
3	ВЛ100438	БКТП-142	1957	БЕГОВАЯ УЛ., 57т	Воздушная линия	БКТП -142	ЗТП00 901	2011	Воронежская область г.Воронеж ул.Беговая д.57т
4	ВЛ10438D	БКТП-142	2013	БЕГОВАЯ УЛ., 57т	Воздушная линия	БКТП -142	ЗТП00 901	2011	Воронежская область г.Воронеж ул.Беговая д.57т
5	КА001736	ТП-1539-Т	1977	ул. Кольцевая, 17 - ул. 206 стрелковой дивизии, 308	Кабельная линия ТП-1539-ТП-594 КЛ10кВ	БКТП -1539	ЗТП00 961	2011	Воронежская область, г.Воронеж, ул. Кольцевая, 17
6	К6001727	БКТП-1541	1975	ул.Федоровского, 2 - П. СОМОВО, 50-ЛЕНИИ СОВЕТСКОЙ ВЛАСТИ, 125т	Кабельная линия БКТП-1541-ТП-546 КЛ-6кВ	БКТП -1541	ЗТП00 962	2011	Воронежская область, г.Воронеж, ул.Федоровского, 2
7	К6001778	ТП-1550 Т	2008	МИНСКАЯ УЛ., 63/А - МИНСКАЯ УЛ., 69	Кабельная линия 6 кв. от ТП-1524 до ТП-1550	БКТП -1550	ЗТП00 999	2011	Воронежская область, г.Воронеж, ул. Минская 63 А

136	K6000 091	РП-10	1982	ЦИОЛКОВСКОГО УЛ.,125р - ул.Туполева., 39а	Кабельная линия КЛ 6КВ ОТ РП- 10 ДО ТП-951 1982г.	РП-10	ЗРП00 510	2011	Воронежская область, г. Воронеж, ул. Циолковского, д. 125р
137	K6000 248	РП-11	1954	ул.Реролюции 1905 года, 37р - Девицкий Выезд ул.,32	Кабельная линия РП-11 ТП-208	РП-11	ЗРП00 010	2012	Воронежская область, г. Воронеж, Ленинский район, улица Революции 1905 года, д. 37р
138	K6000 298	РП-11	1930	ул.Реролюции 1905 года, 37р - КОЛЬЦОВСКАЯ УЛ.,56	Кабельная линия РП-11 ТП-519	РП-11	ЗРП00 010	2012	Воронежская область, г. Воронеж, Ленинский район, улица Революции 1905 года, д. 37р
139	K6000 326	ГПП-10	1960	ул.Реролюции 1905 года, 37р - ул. Никитинская, 37а	Кабельная линия ГПП-10 РП- 11-ф2	РП-11	ЗРП00 010	2012	Воронежская область, г. Воронеж, Ленинский район, улица Революции 1905 года, д. 37р
140	K6000 300	ГПП-10	1959	ул. Реролюции 1905 года, 37р - ул. Никитинская, 37а	Кабельная линия ГПП-10 РП- 11-ф18	РП-11	ЗРП00 010	2012	Воронежская область, г. Воронеж, Ленинский район, улица Революции 1905 года, д. 37р
141	K6001 163	РП-11	1982	ул. Реролюции 1905 года, 37р – пер .Бакунинский, 1р	Кабельная линия РП-11 РП-49	РП-11	ЗРП00 010	2012	Воронежская область, г. Воронеж, Ленинский район, улица Революции 1905 года, д. 37р
142	K6000 297	РП-11	1968	ул.Реролюции 1905 года, 37р - СВОБОДЫ, 65т	Кабельная линия РП-11 ТП-225	РП-11	ЗРП00 010	2012	Воронежская область, г. Воронеж, Ленинский район, улица Революции 1905 года, д. 37р
143	K6000 247	РП-12	1954	МИЧУРИНА УЛ.,1 глав.корпус Агроунив-та - ЛЕСНОЙ ПОСЕЛОК, 1т	Кабельная линия РП-12 ТП-216	РП-12	ОРП00 441	1962	Воронежская область, г. Воронеж, МИЧУРИНА УЛ.,1
144	КА002 435	РП-12- ПС-	2012	МИЧУРИНА УЛ.,1 глав.корпус Агроунив-та - ул. Дарвина, 1а	Кабельная линия 10 кВ. от ПС-9 до РП-12	РП-12	ОРП00 441	1962	Воронежская область, г. Воронеж, МИЧУРИНА УЛ.,1
145	K6000 290	РП-12	1961	МИЧУРИНА УЛ.,1 глав.корпус Агроунив-та - ТИМИРЯЗЕВА УЛ., 19т	Кабельная линия РП-12 ТП-132	РП-12	ОРП00 441	1962	Воронежская область, г. Воронеж, МИЧУРИНА УЛ.,1
146	КА002 729	РП-12 - ТП	2017	МИЧУРИНА УЛ.,1 глав.корпус Агроунив-та - ЛОМОНОСОВА УЛ., 92т	Кабельная линия КЛ-10 кВ РП-12- ТП-231	РП-12	ОРП00 441	1962	Воронежская область, г. Воронеж, МИЧУРИНА УЛ.,1

1982	К6002-153	ТП-1137	1984	П. СОМОВО, ЛИПЕНЦКАЯ, 105г - пос. Сомово - ГРС-3	Кабельная линия ТП-1137-ТП-991 КЛ	ТП-991	ЗТП100 685	2010	Воронежская область, г. Воронеж, раб. пос. Сомово, ул. Липенцкая д.105г
1983	КА002-596	КТН-1482 Т	1984	просп.Патриотов - Мини-рынок Купеческ. - просп. Патриотов, 5г	Кабельная линия КЛ-10 кВ ТП- 1482-ТП-994	ТП-994	ЗТП100 705	1986	Воронежская область, г. Воронеж, просп. Патриотов, 5г

Генеральный директор

А.Г. Самойлов

36 А В 3999781

36 АВ 3999781

ДОВЕРЕННОСТЬ

город Воронеж, Воронежская область,
семнадцатого мая две тысячи двадцать третьего года.

Акционерное общество "Воронежская горэлектросеть", зарегистрированное Межрайонной инспекцией Федеральной налоговой службы № 12 по Воронежской области 22 октября 2018 года, ОГРН 1183668042062, ИНН 3666231341, КПП 366601001, место нахождения юридического лица: Воронежская обл. г. Воронеж, адрес юридического лица: г. Воронеж, ул. Карла Маркса, д. 65, в лице генерального директора **Антонова Вячеслава Алексеевича**, 14 апреля 1970 года рождения, место рождения: город Новохоперск Воронежской области, гражданство: Россия, пол: мужской, паспорт 20 15 848709, выданный Отделом УФМС России по Воронежской области в Левобережном районе города Воронежа 29 апреля 2015 года, код подразделения 360-003, зарегистрированного по адресу: г. Воронеж, Ленинский просп., д. 96 «б», кв. 62, настоящей доверенностью уполномочивает

гг. Герасименко Татьяну Владимировну, 12 декабря 1984 года рождения, место рождения: с. Гремячье Хохольского р-на Воронежской обл., гражданство: Россия, пол: женский, паспорт 20 10 303804, выданный Отделом УФМС России по Воронежской области в Советском районе г. Воронежа 01 октября 2010 года, код подразделения 360-007, зарегистрированную по адресу: г. Воронеж, ул. Теплоэнергетиков, д. 7, кв. 129,

быть представителем акционерного общества "Воронежская горэлектросеть" во всех уполномоченных органах, учреждениях, предприятиях, организациях любой формы собственности и любой организационно-правовой формы на территории Российской Федерации, в том числе, но не ограничиваясь этим, в органах власти и органах местного самоуправления, ИФНС России, у нотариуса, ООО "РВК - Воронеж", ТСН "Энерго", органах технической инвентаризации и государственного технического учета, ФГУП "Ростехинвентаризация" по Воронежской области, органах архитектуры, ФГБУ «ФКП Росреестра», Департаментах имущественных и земельных отношений, Федеральной службе государственной регистрации, кадастра и картографии (Росреестре) по вопросу оформления и государственной регистрации прав собственности и других вещных прав на любые объекты недвижимого имущества, принадлежащие акционерному обществу "Воронежская горэлектросеть", с правом государственной регистрации сделок, в том числе договоров купли-продажи, договоров мены, договоров аренды, субаренды, перенайма, договоров долевого участия, договоров уступки права требования по договорам долевого строительства, дополнительных соглашений к ним, иных других действий, связанных с государственной регистрацией возникновения, изменения и прекращения прав на недвижимое имущество, с правом предоставления регистрирующему органу документов и получения в регистрирующем органе зарегистрированных документов, в том числе правоустанавливающих, выписок из Единого государственного реестра недвижимости, выполнять все действия по подготовке документов и исполнять условия, требуемые для заключения договоров отчуждения и/или по вопросу перехода права собственности, согласовывать время для совершения сделки в Федеральной службе государственной регистрации, кадастра и картографии, МФЦ, для чего предоставляется право подавать заявления, в том числе в том числе заявление о государственной регистрации права, заявление о государственной регистрации ранее возникшего права, заявление о

г.Воро-

дубликаты, в том числе правоустанавливающих документов, с правом получения сведений из ЕГРН, внесения изменений в ЕГРН, производить необходимые платежи, исправлять технические ошибки, давать согласие на обработку персональных данных, расписываться и совершать все необходимые действия, связанные с выполнением данного поручения.

Доверенность выдана сроком на три года с запретом на передоверие полномочий по настоящей доверенности другим лицам.

Содержание статей 187-189 Гражданского кодекса Российской Федерации доверителю разъяснено.

Текст доверенности нотариусом вслух прочитан.

Я, как участник сделки, понимаю разъяснения нотариуса о правовых последствиях совершаемой сделки. Условия сделки соответствуют моим действительным намерениям.

Информация, установленная нотариусом с моих слов, внесена в текст сделки верно.

Согласно выписке из Единого федерального реестра сведений о банкротстве, полученной 17 мая 2023 года в 15 ч. 21 мин., в отношении акционерного общества «Воронежская горэлектросеть» производство по делу о банкротстве не возбуждено.

доверитель

Российская Федерация

город Воронеж, Воронежская область

Семнадцатого мая две тысячи двадцать третьего года

Настоящая доверенность удостоверена мной, Образцовой Ириной Николаевной, нотариусом нотариального округа городского округа город Воронеж Воронежской области.

Содержание доверенности соответствует волеизъявлению заявителя.

Доверенность подписана в моем присутствии.

Личность заявителя установлена, дееспособность проверена.

Правоспособность юридического лица и полномочия его представителя проверены.

Зарегистрировано в реестре: № 36/80-н/36-2023-1-1252.

Уплачено за совершение нотариального действия: 3300 руб. 00 коп.

Нотариальное действие совершено вне помещения нотариальной конторы по адресу: г. Воронеж, ул. Арзамасская, д. 2.



И.Н.Образцова



11.805.863

ОПИСАНИЕ МЕСТОПОЛОЖЕНИЯ ГРАНИЦ

публичного сервитута **Кабельная линия РП-11 ТП-519**

(наименование объекта, местоположение границ которого описано)

Раздел 1

Сведения об объекте

Сведения об объекте		
№ п/п	Характеристики объекта	Описание характеристик
1	2	3
1	Местоположение объекта	Воронежская область г.Воронеж, ул.Революции 1905 года, 37р - Кольцовская ул.,56
2	Площадь объекта +/- величина погрешности определения площади (Р +/- Дельта Р)	2488 м2 +/-10 м2
3	Иные характеристики объекта	Публичный сервитут для использования земельных участков в целях эксплуатации объекта энергетики местного значения – инженерного сооружения Кабельная линия РП-11 ТП-519 сроком действия 49 лет в интересах Акционерного общества " ВОРОНЕЖСКАЯ ГОРЭЛЕКТРОСЕТЬ "

Местоположение публичного сервитута: Воронежская область г.Воронеж, ул.Революции 1905 года, 37р - Кольцовская ул.,56

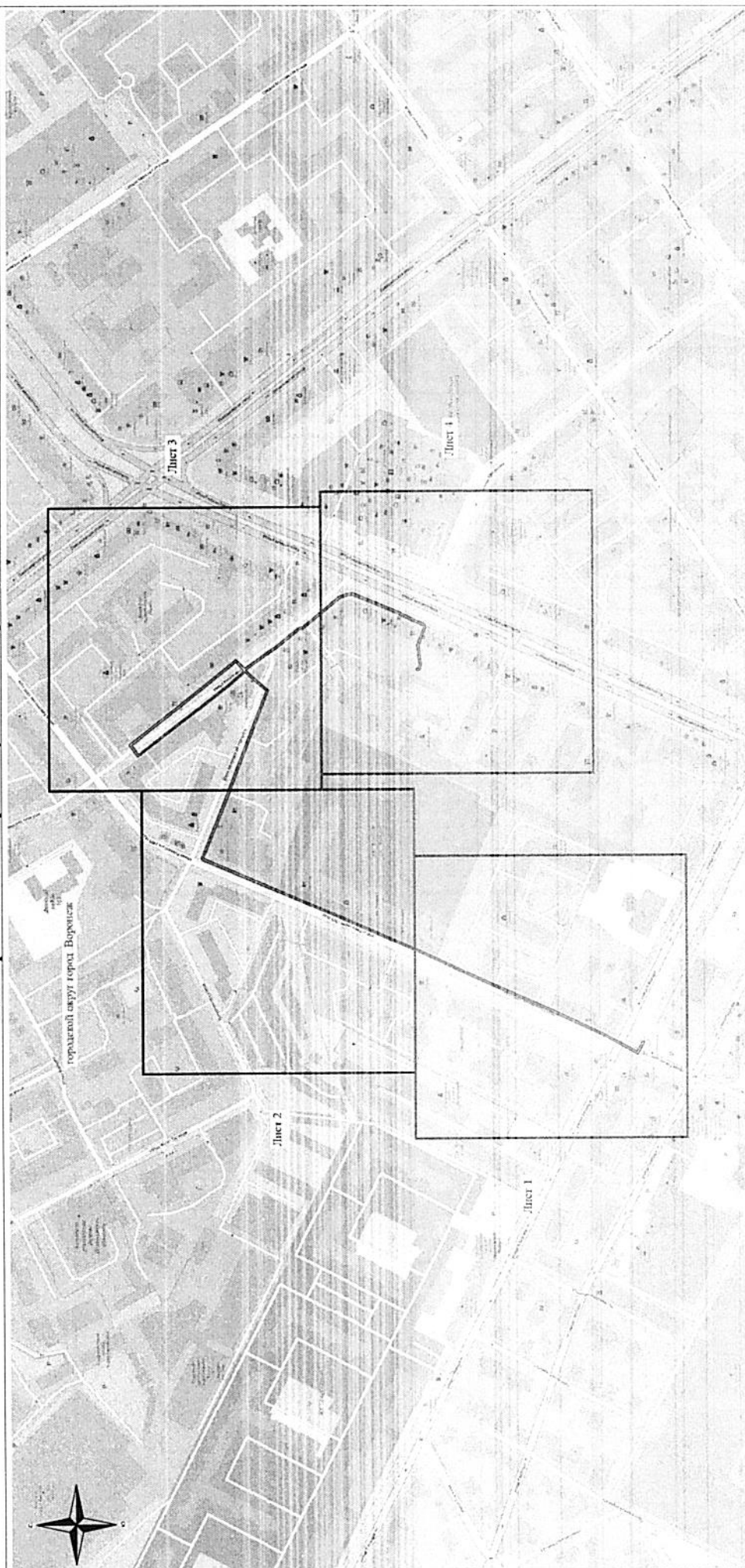
Система координат МСК-36, зона 1

Метод определения координат Геодезический

Обозначение характерных точек границ публичного сервитута	Координаты, м		
	X	Y	Средняя квадратическая погрешность положения характерных точек (M _t), м
1	2	3	4
1	513390.13	1298576.14	0.10
2	513389.59	1298576.61	0.10
3	513388.81	1298576.57	0.10
4	513388.30	1298575.98	0.10
5	513388.37	1298575.20	0.10
6	513393.82	1298564.97	0.10
7	513394.41	1298564.48	0.10
8	513395.18	1298564.56	0.10
9	513427.38	1298582.24	0.10
10	513462.93	1298599.14	0.10
11	513576.56	1298649.72	0.10
12	513612.64	1298666.38	0.10
13	513736.75	1298719.71	0.10
14	513778.92	1298737.42	0.10
15	513830.06	1298759.36	0.10
16	513830.59	1298759.88	0.10
17	513830.60	1298760.66	0.10
18	513808.03	1298816.05	0.10
19	513764.93	1298927.85	0.10
20	513781.99	1298942.31	0.10
21	513786.13	1298946.75	0.10
22	513787.68	1298944.32	0.10
23	513803.47	1298931.33	0.10
24	513892.38	1298863.04	0.10
25	513893.14	1298862.84	0.10
26	513893.80	1298863.25	0.10
27	513901.41	1298873.91	0.10
28	513901.59	1298874.59	0.10
29	513901.22	1298875.28	0.10
30	513794.96	1298958.73	0.10
31	513794.25	1298958.41	0.10
32	513786.17	1298950.32	0.10
33	513768.86	1298962.31	0.10
34	513754.69	1298971.98	0.10
35	513732.31	1298989.76	0.10
36	513729.39	1298990.81	0.10
37	513728.47	1298990.62	0.10
38	513691.97	1299020.49	0.10
39	513683.30	1299023.60	0.10
40	513677.29	1299024.13	0.10
41	513652.21	1299013.42	0.10
42	513632.63	1299005.38	0.10
43	513614.56	1298996.47	0.10
44	513606.05	1298992.89	0.10
45	513605.48	1298992.25	0.10
46	513604.89	1298989.50	0.10
47	513611.70	1298972.09	0.10
48	513609.77	1298952.39	0.10
49	513611.07	1298948.28	0.10
50	513612.60	1298947.05	0.10
51	513613.38	1298947.05	0.10
52	513614.18	1298947.38	0.10
53	513614.70	1298947.87	0.10
54	513614.74	1298948.65	0.10
55	513614.20	1298949.22	0.10
56	513613.18	1298949.12	0.10
57	513612.58	1298949.62	0.10
58	513611.74	1298952.73	0.10

1	2	3	4
59	513613.64	1298972.59	0.10
60	513606.87	1298989.90	0.10
61	513607.27	1298991.23	0.10
62	513615.44	1298994.67	0.10
63	513633.45	1299003.55	0.10
64	513652.98	1299011.57	0.10
65	513677.84	1299022.19	0.10
66	513682.95	1299021.63	0.10
67	513691.14	1299018.66	0.10
68	513727.59	1298988.77	0.10
69	513728.43	1298988.56	0.10
70	513729.50	1298988.79	0.10
71	513731.41	1298987.97	0.10
72	513753.56	1298970.33	0.10
73	513767.73	1298960.66	0.10
74	513785.04	1298948.52	0.10
75	513780.58	1298943.73	0.10
76	513762.83	1298928.58	0.10
77	513762.81	1298927.80	0.10
78	513806.18	1298815.29	0.10
79	513828.37	1298760.81	0.10
80	513778.14	1298739.26	0.10
81	513735.97	1298721.55	0.10
82	513611.83	1298668.21	0.10
83	513575.72	1298651.54	0.10
84	513462.09	1298600.95	0.10
85	513426.42	1298584.00	0.10
86	513395.10	1298566.80	0.10
1	513390.13	1298576.14	0.10
87	513789.07	1298945.77	0.10
88	513804.72	1298932.89	0.10
89	513892.78	1298865.25	0.10
90	513899.23	1298874.29	0.10
91	513795.08	1298956.37	0.10
92	513787.53	1298948.27	0.10
87	513789.07	1298945.77	0.10

Схема расположения границ публичного сервитута



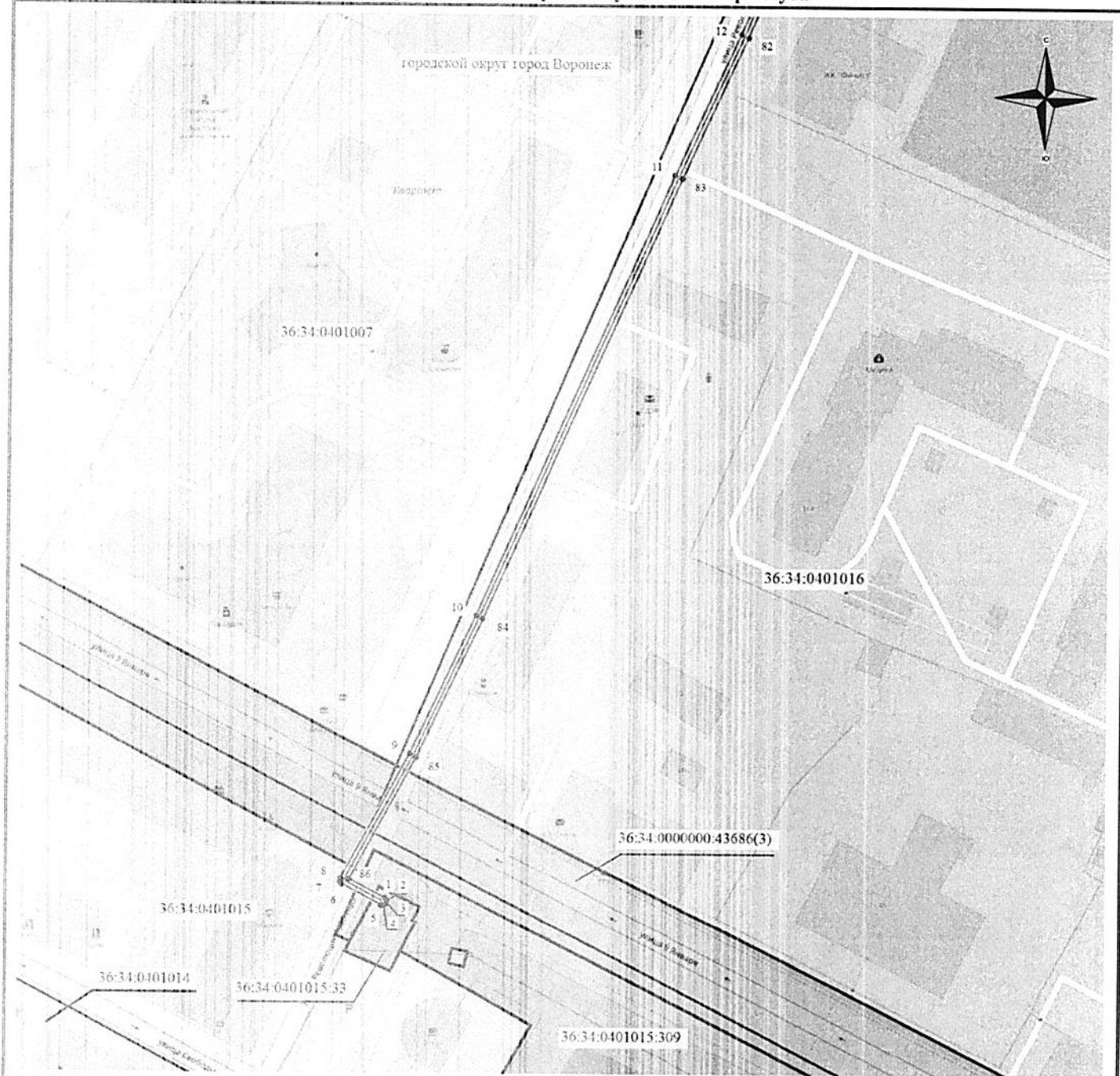
Используемые условные знаки и обозначения:

- обозначение границ публичного сервитута
- г. городской округ город Воронеж - наименование муниципального образования

Масштаб 1:4000

Руководитель управления
имущественных и земельных отношений

Схема расположения границ публичного сервитута



Масштаб 1: 1500

Используемые условные знаки и обозначения:

- обозначение границы кадастрового квартала по сведениям ЕГРН
 - обозначение границы земельного участка по сведениям ЕГРН
 - обозначение границы публичного сервитута
 - обозначение объекта электросетевого хозяйства
 - обозначение границы охранной зоны
 - обозначение характерной точки публичного сервитута
- 36:34:0000000 — обозначение номера кадастрового квартала
 36:34:100014:525 — обозначение номера земельного участка
 Городской округ город Воронеж — обозначение муниципального образования

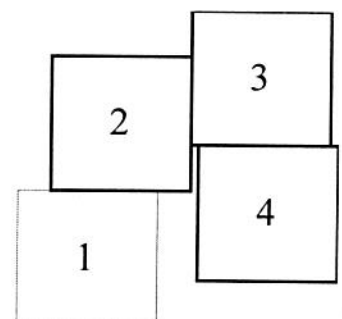


Схема расположения границ публичного сервитута



Масштаб 1: 1500

Используемые условные знаки и обозначения:

- обозначение границы кадастрового квартала по сведениям ЕГРН
- обозначение границы земельного участка по сведениям ЕГРН
- обозначение границы публичного сервитута
- обозначение объекта электросетевого хозяйства
- обозначение границы охранной зоны
- 2 - обозначение характерной точки публичного сервитута

36:34:0000000 — обозначение номера кадастрового квартала

36:34:100014:525 — обозначение номера земельного участка

Городской округ город Воронеж - обозначение муниципального образования

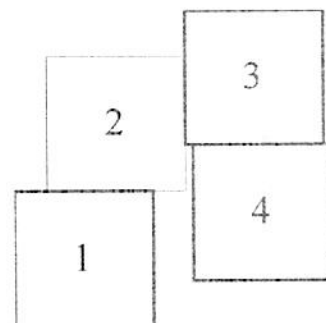
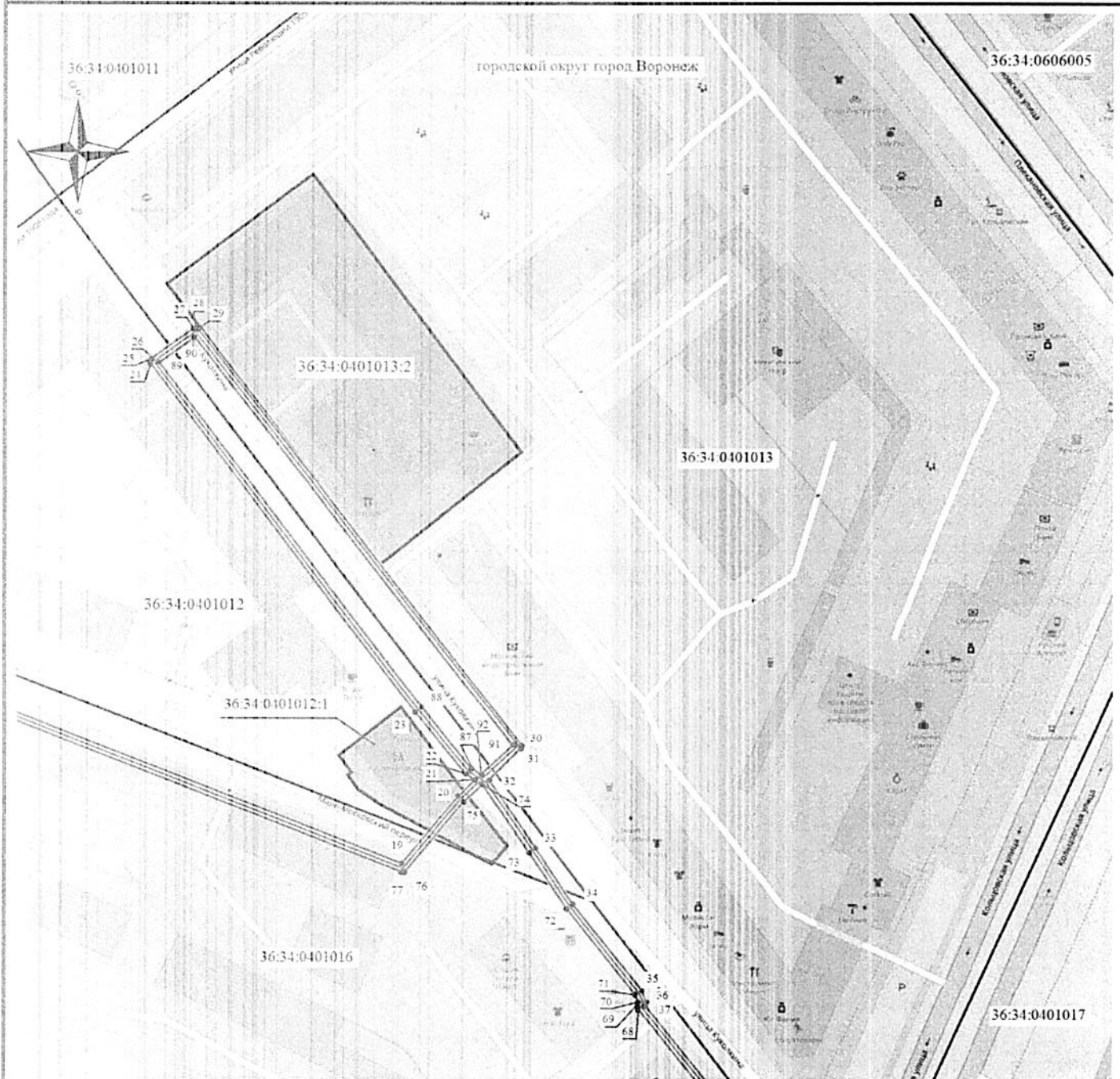


Схема расположения границ публичного сервитута



Масштаб 1: 1500

Используемые условные знаки и обозначения:

- обозначение границы кадастрового квартала по сведениям ЕГРН
- обозначение границы земельного участка по сведениям ЕГРН
- обозначение границы публичного сервитута
- обозначение объекта электросетевого хозяйства
- обозначение границы охранной зоны
- 2 - обозначение характерной точки публичного сервитута

36:34:0000000 — обозначение номера кадастрового квартала

36:34:100014 525 — обозначение номера земельного участка

Городской округ город Воронеж - обозначение муниципального образования

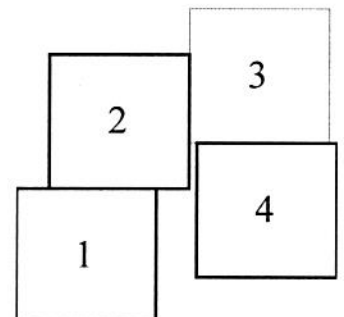








Схема расположения границ публичного сервитута



Масштаб 1: 1500

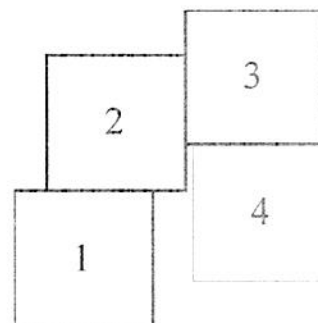
Используемые условные знаки и обозначения:

-  - обозначение границы кадастрового квартала по сведениям ЕГРН
-  - обозначение границы земельного участка по сведениям ЕГРН
-  - обозначение границы публичного сервитута
-  - обозначение объекта электросетевого хозяйства
-  - обозначение границы охранной зоны
-  2 - обозначение характерной точки публичного сервитута

36:34:0000000 — обозначение номера кадастрового квартала

36:34:100014:525 — обозначение номера земельного участка

Городской округ город Воронеж - обозначение муниципального образования



Нартова О.А.

От: Шульгина М.Г.
Отправлено: 12 февраля 2025 г. 10:37
Кому: Нартова О.А.
Тема: FW: (Без темы)
Вложения: 1 Текстовое описание.docx; 2 Обзорная схема.docx; Балансовая справка.pdf; ДОВЕРЕННОСТЬ Герасименко.pdf; Описание.pdf; Ходатайство.pdf

From: Маликов Дмитрий [<mailto:malikov.dmitry666@yandex.ru>]

Sent: Wednesday, February 12, 2025 10:16 AM

To: Управление имущественных и земельных отношений

Subject: Fwd: (Без темы)

Добрый день!

Просим принять документы для установления публичного сервитута

--

С уважением ,
Маликов Дмитрий Александрович.
+7(950) 766 76 10
ООО НПП "Компьютерные технологии"

