

ОПИСАНИЕ МЕСТОПОЛОЖЕНИЯ ГРАНИЦ

публичного сервитута **Кабельная линия ГПП-10 РП-11-ф2**

(наименование объекта, местоположение границ которого описано)

Раздел 1

Сведения об объекте

Сведения об объекте		
№ п/п	Характеристики объекта	Описание характеристик
1	2	3
1	Местоположение объекта	Воронежская область г.Воронеж, ул.Революции 1905 года, 37р - ул. Никитинская, 37а
2	Площадь объекта +/- величина погрешности определения площади (Р +/- Дельта Р)	1381 м2 +/-7 м2
3	Иные характеристики объекта	Публичный сервитут для использования земельных участков в целях эксплуатации объекта энергетики местного значения – инженерного сооружения Кабельная линия ГПП-10 РП-11-ф2 сроком действия 49 лет в интересах Акционерного общества " ВОРОНЕЖСКАЯ ГОРЭЛЕКТРОСЕТЬ "

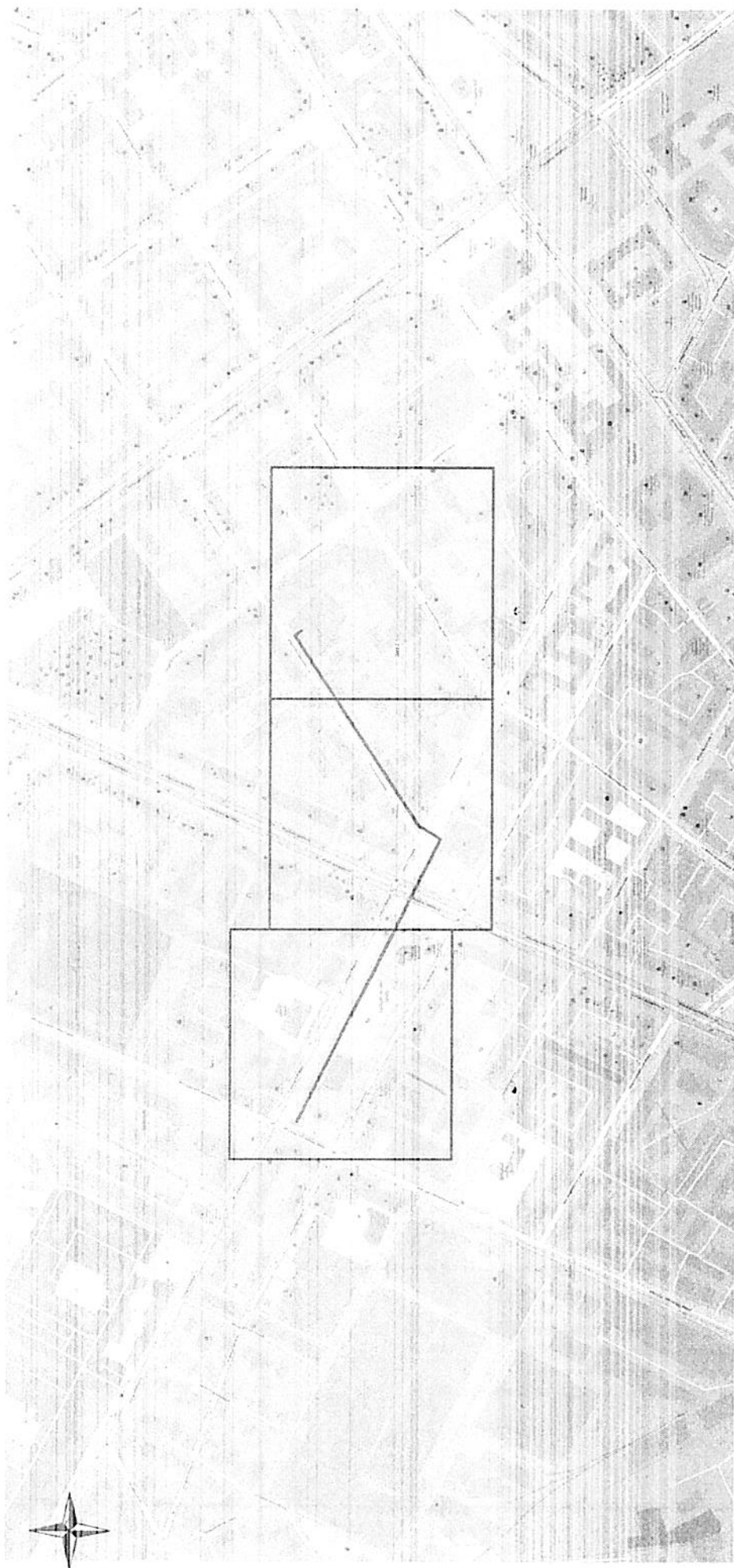
Местоположение публичного сервитута: Воронежская область г.Воронеж, ул.Революции 1905 года, 37р - ул. Никитинская, 37а

Система координат МСК-36, зона 1

Метод определения координат Геодезический

Обозначение характерных точек границ публичного сервитута	Координаты, м		
	X	Y	Средняя квадратическая погрешность положения характерных точек (Mt), м
1	2	3	4
1	513383.91	1298581.03	0.10
2	513384.44	1298580.55	0.10
3	513385.22	1298580.57	0.10
4	513385.75	1298581.15	0.10
5	513385.69	1298581.93	0.10
6	513324.98	1298701.76	0.10
7	513294.18	1298760.25	0.10
8	513242.92	1298864.00	0.10
9	513210.87	1298926.33	0.10
10	513213.74	1298928.38	0.10
11	513231.41	1298938.82	0.10
12	513236.70	1298941.69	0.10
13	513390.16	1299174.69	0.10
14	513389.78	1299175.38	0.10
15	513382.21	1299181.44	0.10
16	513381.53	1299181.66	0.10
17	513380.83	1299181.31	0.10
18	513380.59	1299180.57	0.10
19	513380.97	1299179.88	0.10
20	513387.83	1299174.39	0.10
21	513235.19	1298943.02	0.10
22	513230.44	1298940.57	0.10
23	513212.72	1298930.10	0.10
24	513208.64	1298926.96	0.10
25	513208.70	1298926.18	0.10
26	513241.13	1298863.10	0.10
27	513292.40	1298759.34	0.10
28	513323.20	1298700.86	0.10
1	513383.91	1298581.03	0.10

Схема расположения границ публичного сервитута



Используемые условные знаки и обозначения:

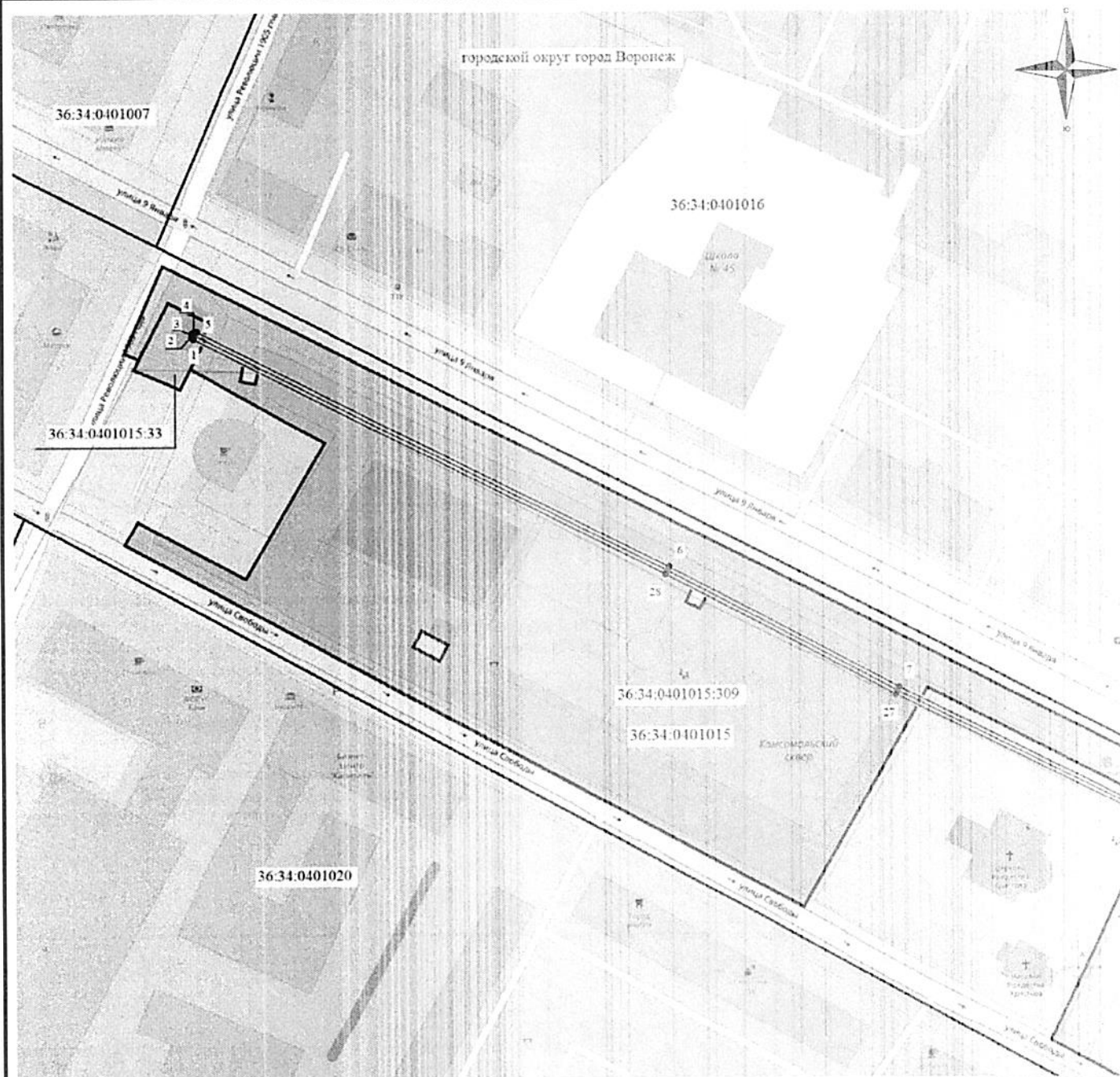
— обозначение границы публичного сервитута

Городской округ город Воронеж - наименование муниципального образования

Масштаб 1:5000

Руководитель управления
имущественных и земельных отношений

Схема расположения границ публичного сервитута



Масштаб 1: 1500

Используемые условные знаки и обозначения:

- обозначение границы кадастрового квартала по сведениям ЕИРН
- обозначение границы земельного участка по сведениям ЕГРН
- обозначение границы публичного сервитута
- обозначение объекта электросетевого хозяйства
- обозначение границы охранной зоны
- 2 - обозначение характерной точки публичного сервитута

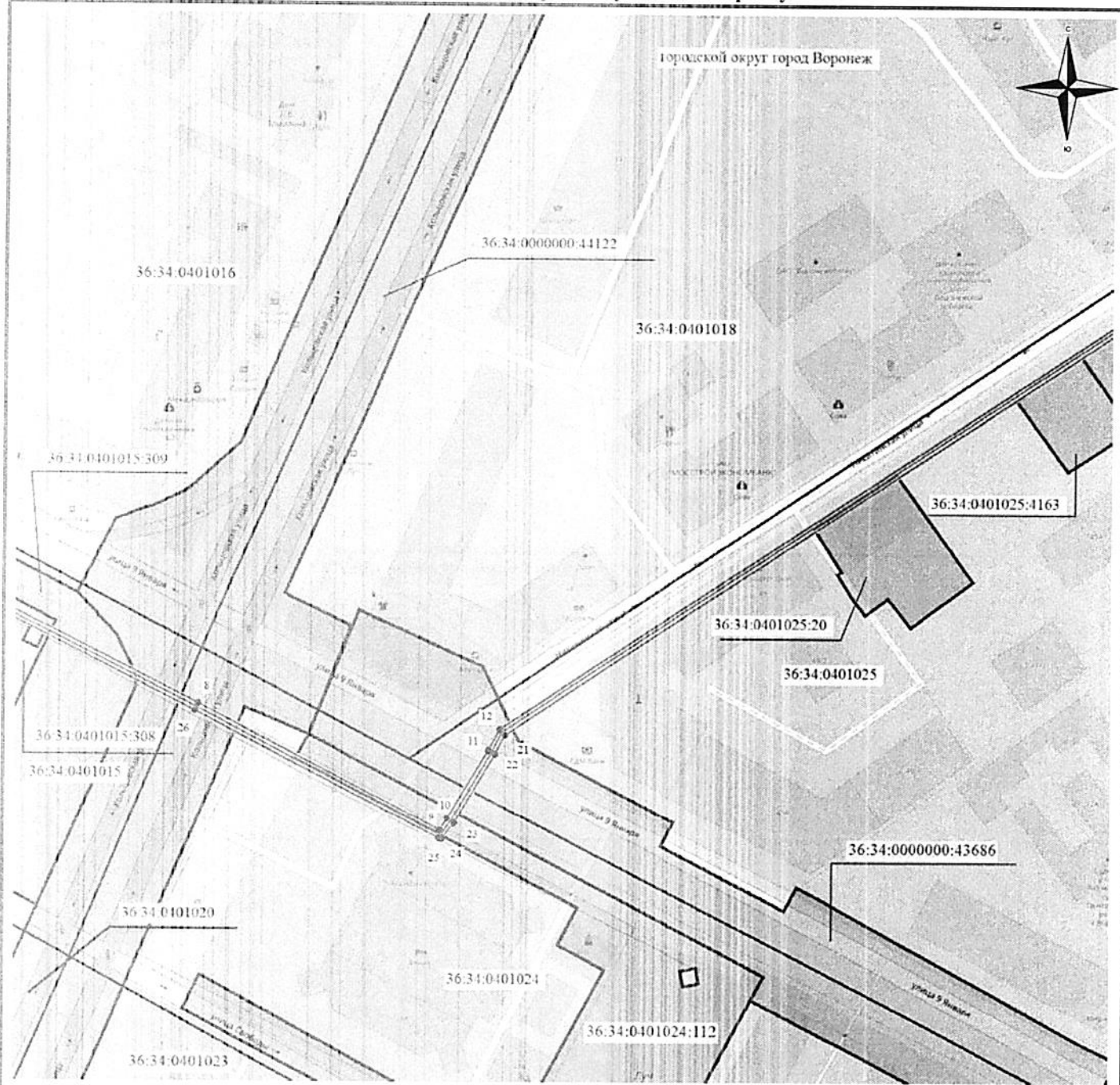
36:34:0000000 — обозначение номера кадастрового квартала

36:34:100014:525 — обозначение номера земельного участка

Городской округ город Воронеж - обозначение муниципального образования

1	2	3
---	---	---

Схема расположения границ публичного сервитута



Масштаб 1: 1500

Используемые условные знаки и обозначения:

- обозначение границы кадастрового квартала по сведениям ЕГРН
 - обозначение границы земельного участка по сведениям ЕГРН
 - обозначение границы публичного сервитута
 - обозначение объекта электросетевого хозяйства
 - обозначение границы охранной зоны
 - обозначение характерной точки публичного сервитута
- 36:34:0000000 — обозначение номера кадастрового квартала
 36:34:100014.525 — обозначение номера земельного участка
 Городской округ город Воронеж — обозначение муниципального образования

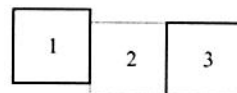
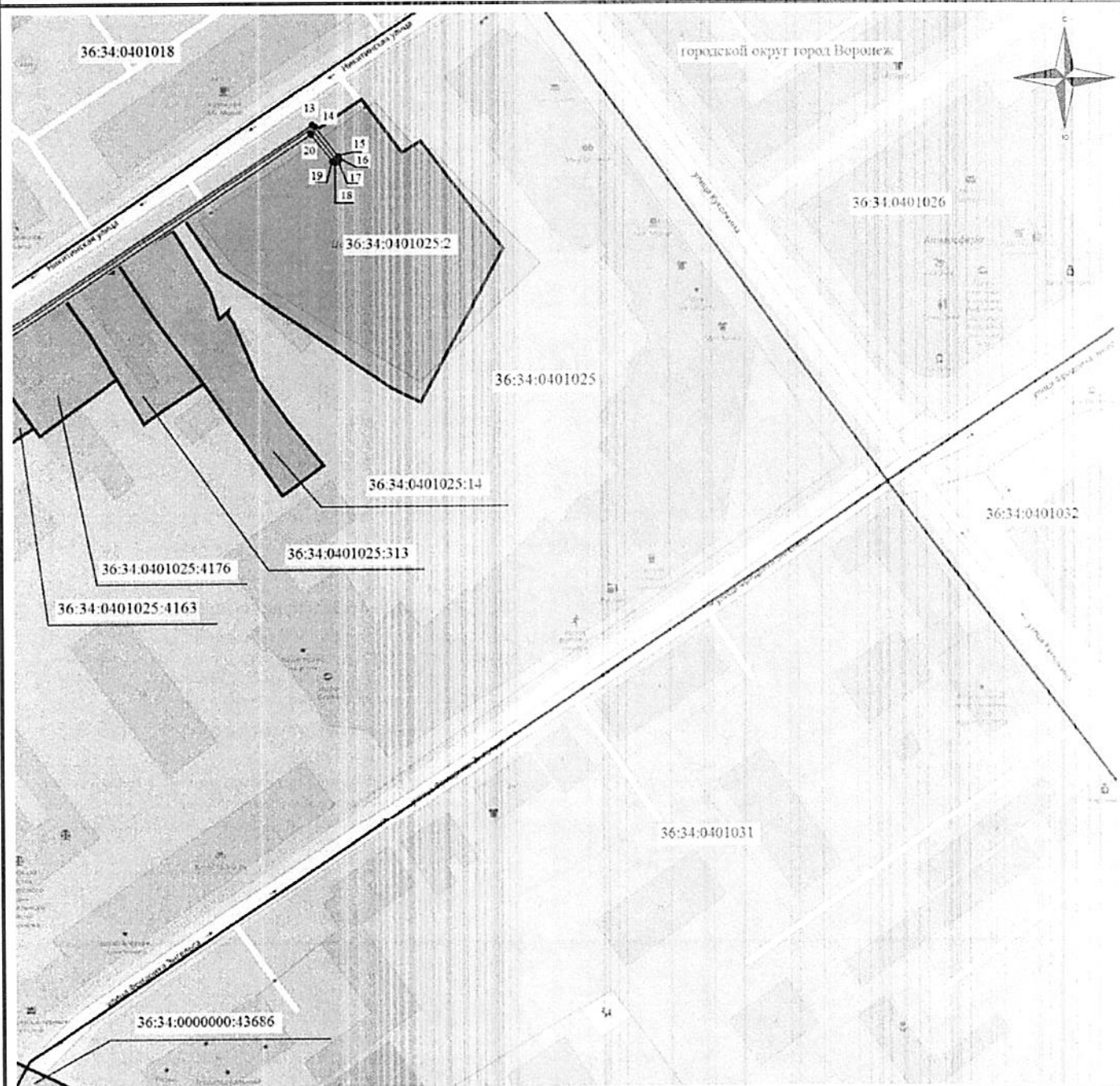








Схема расположения границ публичного сервитута



Масштаб 1: 1500

Используемые условные знаки и обозначения:

-  - обозначение границы кадастрового квартала по сведениям ЕГРН
-  - обозначение границы земельного участка по сведениям ЕГРН
-  - обозначение границы публичного сервитута
-  - обозначение объекта электросетевого хозяйства
-  - обозначение границы охранной зоны
-  2 - обозначение характерной точки публичного сервитута
- 36:34:0000000 - обозначение номера кадастрового квартала
- 36:34:100014:525 - обозначение номера земельного участка
- Городской округ город Воронеж - обозначение муниципального образования

