

ОПИСАНИЕ МЕСТОПОЛОЖЕНИЯ ГРАНИЦ

публичного сервитута Кабельная линия РП-11 ТП-208

(наименование объекта, местоположение границ которого описано)

Раздел 1

Сведения об объекте

Сведения об объекте		
№ п/п	Характеристики объекта	Описание характеристик
1	2	3
1	Местоположение объекта	Воронежская область г.Воронеж, ул.Революции 1905 года, 37р - Девицкий Выезд ул,32
2	Площадь объекта +/- величина погрешности определения площади (Р +/- Дельта Р)	1777 м2 +/-8 м2
3	Иные характеристики объекта	Публичный сервитут для использования земельных участков в целях эксплуатации объекта энергетики местного значения – инженерного сооружения Кабельная линия РП-11 ТП-208 сроком действия 49 лет в интересах Акционерного общества " ВОРОНЕЖСКАЯ ГОРЭЛЕКТРОСЕТЬ "

Местоположение публичного сервитута: Воронежская область г.Воронеж, ул.Революции 1905 года, 37р - Девицкий Выезд ул.32

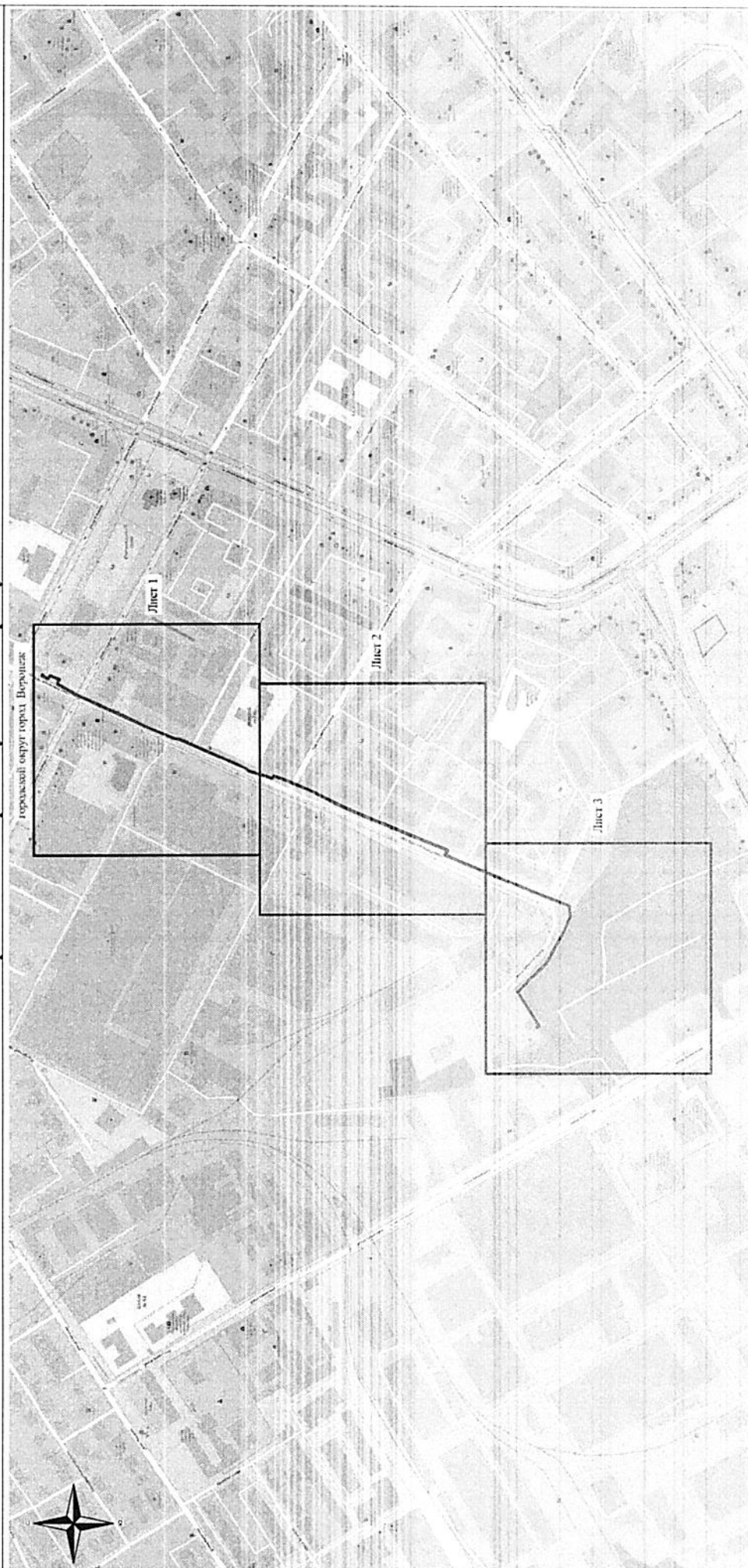
Система координат МСК-36, зона 1

Метод определения координат Геодезический

Обозначение характерных точек границ публичного сервитута	Координаты, м		
	X	Y	Средняя квадратическая погрешность положения характерных точек (Mt), м
1	2	3	4
1	513383.47	1298570.28	0.10
2	513383.95	1298570.80	0.10
3	513383.93	1298571.58	0.10
4	513383.44	1298572.66	0.10
5	513382.93	1298573.17	0.10
6	513382.15	1298573.17	0.10
7	513381.60	1298572.62	0.10
8	513381.71	1298571.63	0.10
9	513376.01	1298568.77	0.10
10	513374.59	1298571.67	0.10
11	513374.07	1298572.15	0.10
12	513373.29	1298572.15	0.10
13	513362.18	1298567.35	0.10
14	513361.66	1298566.82	0.10
15	513361.66	1298566.04	0.10
16	513363.67	1298561.25	0.10
17	513351.18	1298554.92	0.10
18	513342.59	1298549.53	0.10
19	513330.76	1298543.85	0.10
20	513281.87	1298521.76	0.10
21	513251.56	1298507.18	0.10
22	513225.27	1298495.98	0.10
23	513216.56	1298494.24	0.10
24	513137.18	1298459.00	0.10
25	513135.76	1298457.18	0.10
26	513133.05	1298455.96	0.10
27	513106.25	1298447.64	0.10
28	513104.66	1298450.18	0.10
29	513103.88	1298450.22	0.10
30	513089.08	1298444.83	0.10
31	513063.29	1298434.05	0.10
32	513029.92	1298416.93	0.10
33	513019.12	1298412.01	0.10
34	512941.45	1298378.84	0.10
35	512894.13	1298359.73	0.10
36	512893.56	1298359.14	0.10
37	512893.60	1298358.36	0.10
38	512896.14	1298353.15	0.10
39	512881.16	1298346.31	0.10
40	512792.10	1298308.95	0.10
41	512746.79	1298290.59	0.10
42	512746.44	1298289.90	0.10
43	512745.54	1298274.07	0.10
44	512754.59	1298254.96	0.10
45	512774.62	1298218.04	0.10
46	512790.43	1298203.22	0.10
47	512808.72	1298183.70	0.10
48	512783.55	1298143.81	0.10
49	512783.42	1298143.09	0.10
50	512783.85	1298142.44	0.10
51	512785.34	1298141.36	0.10
52	512785.24	1298140.65	0.10
53	512785.69	1298140.01	0.10
54	512786.46	1298139.90	0.10
55	512787.08	1298140.38	0.10
56	512787.69	1298141.95	0.10
57	512787.26	1298142.60	0.10
58	512785.77	1298143.58	0.10

1	2	3	4
59	512810.98	1298183.77	0.10
60	512810.71	1298184.50	0.10
61	512791.84	1298204.63	0.10
62	512776.11	1298219.38	0.10
63	512756.35	1298255.92	0.10
64	512747.46	1298274.68	0.10
65	512748.40	1298289.14	0.10
66	512792.88	1298307.11	0.10
67	512882.00	1298344.49	0.10
68	512897.91	1298351.75	0.10
69	512898.43	1298352.32	0.10
70	512898.39	1298353.10	0.10
71	512895.87	1298358.27	0.10
72	512942.23	1298377.00	0.10
73	513019.94	1298410.19	0.10
74	513030.84	1298415.15	0.10
75	513064.21	1298432.27	0.10
76	513089.81	1298442.97	0.10
77	513103.75	1298448.04	0.10
78	513105.28	1298445.56	0.10
79	513106.06	1298445.48	0.10
80	513133.76	1298454.09	0.10
81	513137.19	1298455.76	0.10
82	513138.61	1298457.59	0.10
83	513217.24	1298492.37	0.10
84	513225.96	1298494.10	0.10
85	513252.42	1298505.38	0.10
86	513282.71	1298519.95	0.10
87	513331.62	1298542.05	0.10
88	513343.65	1298547.83	0.10
89	513352.24	1298553.22	0.10
90	513365.87	1298560.39	0.10
91	513365.87	1298561.17	0.10
92	513363.89	1298565.90	0.10
93	513373.21	1298569.93	0.10
94	513374.65	1298566.99	0.10
95	513375.22	1298566.49	0.10
96	513376.00	1298566.54	0.10
1	513383.47	1298570.28	0.10

Схема расположения границ публичного сервитута



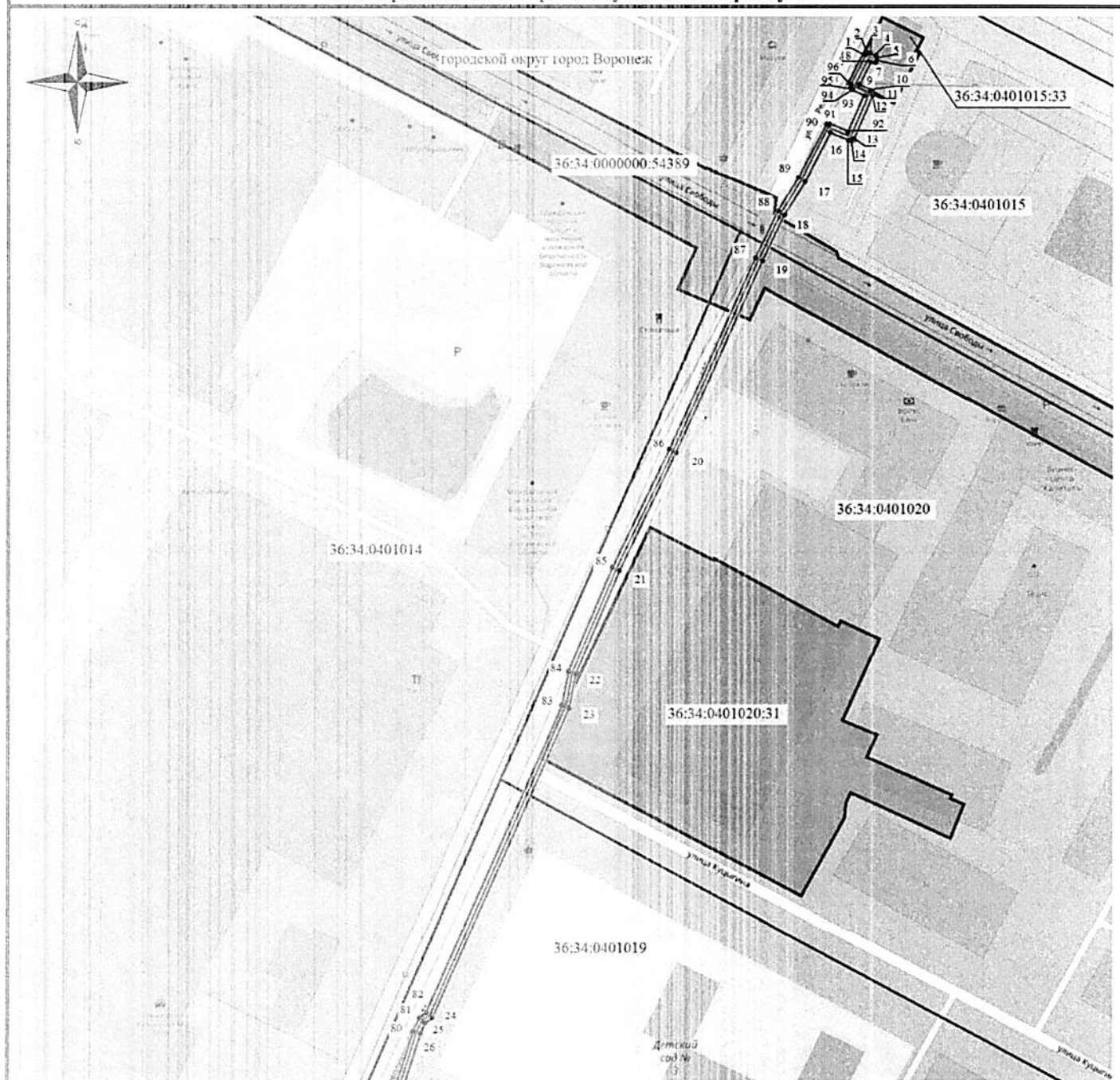
Используемые условные знаки и обозначения:

— обозначение границ публичного сервитута
1 городской округ Воронеж - наименование муниципального образования

Масштаб 1:5000







Руководитель управления
имущественных и земельных отношений

Схема расположения границ публичного сервитута



Масштаб 1: 1500

Используемые условные знаки и обозначения:

-  - обозначение границы кадастрового квартала по сведениям ЕГРН
-  - обозначение границы земельного участка по сведениям ЕГРН
-  - обозначение границы публичного сервитута
-  - обозначение объекта электросетевого хозяйства
-  - обозначение границы охранной зоны
-  - обозначение характерной точки публичного сервитута

36:34:0000000 — обозначение номера кадастрового квартала

36:34:100014:525 — обозначение номера земельного участка

Городской округ город Воронеж - обозначение муниципального образования

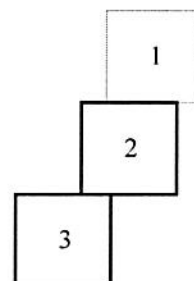
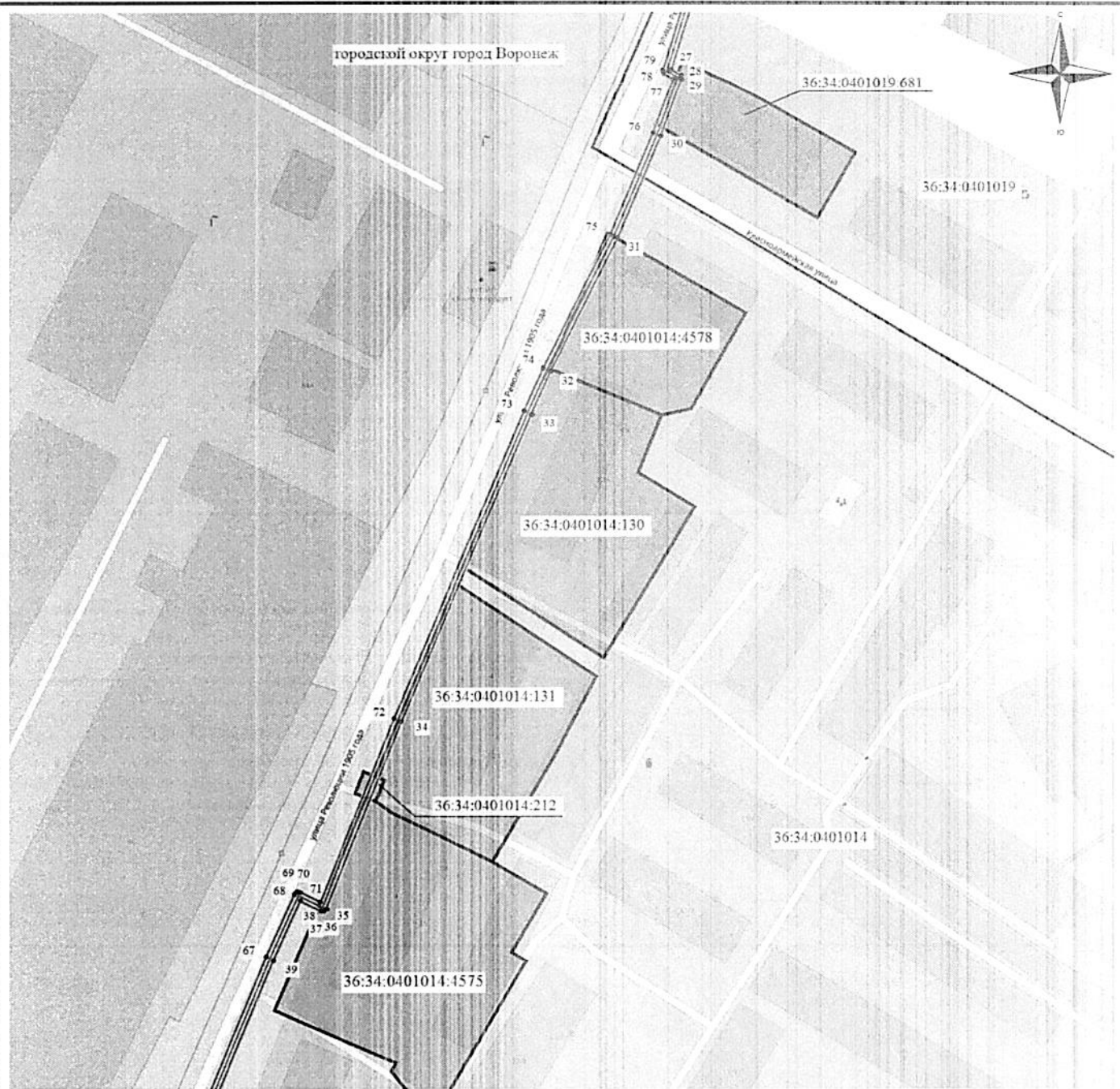








Схема расположения границ публичного сервитута



Масштаб 1: 1500

Используемые условные знаки и обозначения:

-  - обозначение границы кадастрового квартала по сведениям ЕГРН
-  - обозначение границы земельного участка по сведениям ЕГРН
-  - обозначение границы публичного сервитута
-  - обозначение объекта электросетевого хозяйства
-  - обозначение границы охранной зоны
-  2 - обозначение характерной точки публичного сервитута
- 36:34:0000000 - обозначение номера кадастрового квартала
- 36:34:100014:525 - обозначение номера земельного участка
- Городской округ город Воронеж - обозначение муниципального образования

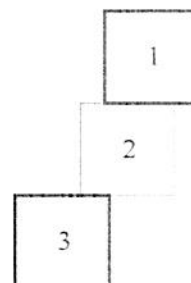








Схема расположения границ публичного сервитута



Масштаб 1: 1500

Используемые условные знаки и обозначения:

-  - обозначение границы кадастрового квартала по сведениям ЕГРН
 -  - обозначение границы земельного участка по сведениям ЕГРН
 -  - обозначение границы публичного сервитута
 -  - обозначение объекта электросетевого хозяйства
 -  - обозначение границы охранной зоны
 -  2 - обозначение характерной точки публичного сервитута
- 36:34:0000000 — обозначение номера кадастрового квартала
 36:34:100014.525 — обозначение номера земельного участка
 Городской округ город Воронеж - обозначение муниципального образования

