

# ОПИСАНИЕ МЕСТОПОЛОЖЕНИЯ ГРАНИЦ

## публичного сервитута Кабельная линия ТП-1835-ТП-1635

(наименование объекта, местоположение границ которого описано)

### Раздел 1

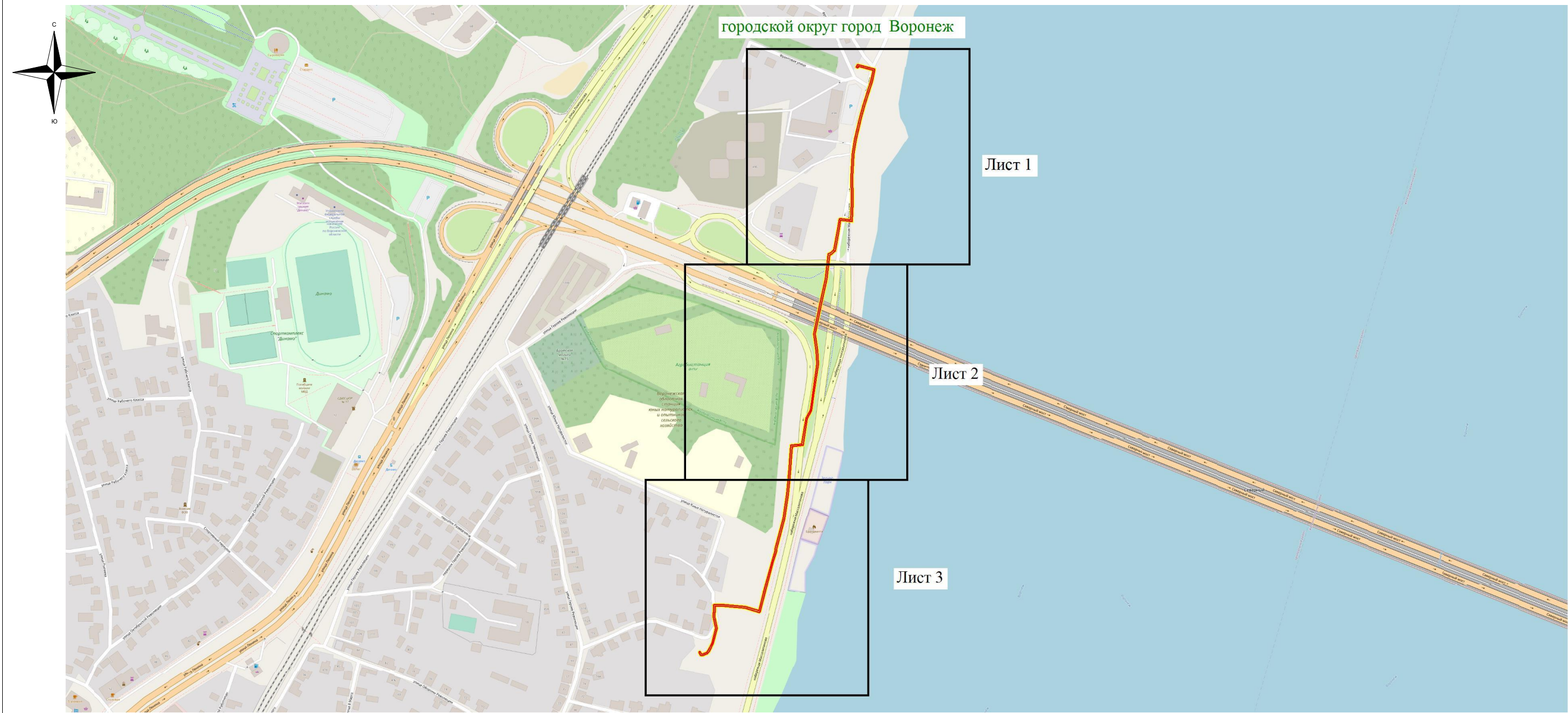
#### Сведения об объекте

| Сведения об объекте |   |  |
|---------------------|---|--|
|                     |   |  |
| №<br>п/п            | Характеристики объекта  | Описание характеристик   |
| 1                   | 2   | 3  |
| 1                   | Местоположение объекта  | Воронежская область г.Воронеж, Юных<br>Натуралистов ул., - наб. М. Горького, 12  |
| 2                   | Площадь объекта +/- величина<br>погрешности определения площади<br>(Р +/- Дельта Р) | 1765 м2 +/-8 м2  |
| 3                   | Иные характеристики объекта   | Публичный сервитут для использования земельных<br>участков в целях эксплуатации объекта энергетики<br>местного значения – инженерного сооружения<br><b>Капельная линия ТП-1835-ТП-1635</b> сроком<br>действия 49 лет в интересах Акционерного общества<br>” ВОРОНЕЖСКАЯ ГОРЭЛЕКТРОСЕТЬ ” |

|   |               |                |  |
|---|---------------|----------------|--|
| Местоположение публичного сервитута: Воронежская область г.Воронеж, Юных Натуралистов ул., - наб. М. Горького, 12 |               |                |  |
| Система координат   |               | МСК-36, зона 1 |  |
| Метод определения координат   |               | Геодезический  |  |
| Обозначение<br>характерных точек<br>границ публичного<br>сервитута  | Координаты, м |                |  |
|   | X             | Y              | Средняя квадратическая<br>погрешность положения<br>характерных точек (Mt), м |
| 1   | 2             | 3              | 4  |
| 1   | 517032.18     | 1302010.86     | 0.10   |
| 2   | 517031.21     | 1302010.88     | 0.10   |
| 3   | 517030.47     | 1302010.66     | 0.10   |
| 4   | 517030.10     | 1302009.97     | 0.10   |
| 5   | 517030.35     | 1302009.23     | 0.10   |
| 6   | 517031.19     | 1302008.47     | 0.10   |
| 7   | 517031.97     | 1302008.52     | 0.10   |
| 8   | 517034.22     | 1302009.83     | 0.10   |
| 9   | 517034.33     | 1302010.60     | 0.10   |
| 10  | 517028.46     | 1302031.52     | 0.10   |
| 11  | 517027.70     | 1302031.68     | 0.10   |
| 12  | 517016.97     | 1302029.58     | 0.10   |
| 13  | 517012.88     | 1302028.39     | 0.10   |
| 14  | 516982.40     | 1302018.89     | 0.10   |
| 15  | 516967.45     | 1302014.77     | 0.10   |
| 16  | 516939.56     | 1302008.10     | 0.10   |
| 17  | 516920.53     | 1302005.34     | 0.10   |
| 18  | 516892.29     | 1302003.58     | 0.10   |
| 19  | 516860.38     | 1302003.91     | 0.10   |
| 20  | 516836.87     | 1302003.28     | 0.10   |
| 21  | 516836.14     | 1302002.93     | 0.10   |
| 22  | 516835.90     | 1302002.18     | 0.10   |
| 23  | 516837.25     | 1301988.54     | 0.10   |
| 24  | 516823.93     | 1301986.41     | 0.10   |
| 25  | 516798.78     | 1301981.58     | 0.10   |
| 26  | 516794.31     | 1301976.89     | 0.10   |
| 27  | 516793.37     | 1301974.64     | 0.10   |
| 28  | 516762.71     | 1301970.87     | 0.10   |
| 29  | 516732.92     | 1301964.63     | 0.10   |
| 30  | 516693.58     | 1301956.55     | 0.10   |
| 31  | 516672.52     | 1301959.48     | 0.10   |
| 32  | 516655.73     | 1301960.36     | 0.10   |
| 33  | 516619.25     | 1301955.07     | 0.10   |
| 34  | 516596.95     | 1301951.91     | 0.10   |
| 35  | 516586.53     | 1301946.38     | 0.10   |
| 36  | 516553.04     | 1301940.96     | 0.10   |
| 37  | 516552.59     | 1301940.14     | 0.10   |
| 38  | 516551.29     | 1301927.31     | 0.10   |
| 39  | 516533.42     | 1301925.77     | 0.10   |
| 40  | 516524.46     | 1301925.57     | 0.10   |
| 41  | 516506.88     | 1301923.76     | 0.10   |
| 42  | 516491.05     | 1301922.17     | 0.10   |
| 43  | 516460.12     | 1301917.60     | 0.10   |
| 44  | 516421.83     | 1301907.69     | 0.10   |
| 45  | 516419.34     | 1301907.37     | 0.10   |
| 46  | 516404.72     | 1301903.20     | 0.10   |
| 47  | 516368.26     | 1301893.49     | 0.10   |
| 48  | 516342.36     | 1301886.95     | 0.10   |
| 49  | 516341.73     | 1301886.47     | 0.10   |
| 50  | 516341.64     | 1301885.70     | 0.10   |
| 51  | 516346.95     | 1301867.66     | 0.10   |
| 52  | 516349.79     | 1301839.02     | 0.10   |
| 53  | 516349.59     | 1301829.79     | 0.10   |
| 54  | 516347.91     | 1301829.67     | 0.10   |
| 55  | 516335.68     | 1301829.18     | 0.10   |
| 56  | 516321.55     | 1301832.34     | 0.10   |
| 57  | 516302.05     | 1301827.41     | 0.10   |
| 58  | 516292.83     | 1301822.95     | 0.10   |

| 1   | 2         | 3          | 4    |
|-----|-----------|------------|------|
| 59  | 516289.38 | 1301820.13 | 0.10 |
| 60  | 516286.80 | 1301814.26 | 0.10 |
| 61  | 516286.93 | 1301811.81 | 0.10 |
| 62  | 516287.41 | 1301811.20 | 0.10 |
| 63  | 516290.66 | 1301809.43 | 0.10 |
| 64  | 516291.38 | 1301809.34 | 0.10 |
| 65  | 516292.00 | 1301809.80 | 0.10 |
| 66  | 516292.10 | 1301810.58 | 0.10 |
| 67  | 516291.62 | 1301811.19 | 0.10 |
| 68  | 516288.87 | 1301812.69 | 0.10 |
| 69  | 516288.82 | 1301813.87 | 0.10 |
| 70  | 516291.12 | 1301819.10 | 0.10 |
| 71  | 516293.97 | 1301821.31 | 0.10 |
| 72  | 516302.81 | 1301825.56 | 0.10 |
| 73  | 516321.81 | 1301830.34 | 0.10 |
| 74  | 516335.64 | 1301827.18 | 0.10 |
| 75  | 516348.05 | 1301827.67 | 0.10 |
| 76  | 516351.14 | 1301827.89 | 0.10 |
| 77  | 516351.57 | 1301828.83 | 0.10 |
| 78  | 516351.79 | 1301839.20 | 0.10 |
| 79  | 516348.90 | 1301868.11 | 0.10 |
| 80  | 516343.85 | 1301885.27 | 0.10 |
| 81  | 516368.78 | 1301891.55 | 0.10 |
| 82  | 516405.25 | 1301901.27 | 0.10 |
| 83  | 516419.81 | 1301905.43 | 0.10 |
| 84  | 516422.33 | 1301905.75 | 0.10 |
| 85  | 516460.57 | 1301915.65 | 0.10 |
| 86  | 516491.35 | 1301920.19 | 0.10 |
| 87  | 516507.08 | 1301921.78 | 0.10 |
| 88  | 516524.58 | 1301923.58 | 0.10 |
| 89  | 516533.60 | 1301923.77 | 0.10 |
| 90  | 516552.71 | 1301925.42 | 0.10 |
| 91  | 516553.19 | 1301926.28 | 0.10 |
| 92  | 516554.49 | 1301939.17 | 0.10 |
| 93  | 516587.31 | 1301944.53 | 0.10 |
| 94  | 516597.73 | 1301950.06 | 0.10 |
| 95  | 516619.53 | 1301953.09 | 0.10 |
| 96  | 516655.91 | 1301958.37 | 0.10 |
| 97  | 516672.39 | 1301957.48 | 0.10 |
| 98  | 516693.82 | 1301954.56 | 0.10 |
| 99  | 516733.33 | 1301962.67 | 0.10 |
| 100 | 516763.12 | 1301968.91 | 0.10 |
| 101 | 516794.44 | 1301972.79 | 0.10 |
| 102 | 516794.99 | 1301973.33 | 0.10 |
| 103 | 516796.07 | 1301975.93 | 0.10 |
| 104 | 516800.01 | 1301979.96 | 0.10 |
| 105 | 516824.27 | 1301984.44 | 0.10 |
| 106 | 516839.02 | 1301986.79 | 0.10 |
| 107 | 516839.34 | 1301987.80 | 0.10 |
| 108 | 516838.01 | 1302001.31 | 0.10 |
| 109 | 516860.40 | 1302001.91 | 0.10 |
| 110 | 516892.34 | 1302001.58 | 0.10 |
| 111 | 516920.75 | 1302003.35 | 0.10 |
| 112 | 516939.95 | 1302006.14 | 0.10 |
| 113 | 516967.99 | 1302012.85 | 0.10 |
| 114 | 516983.00 | 1302016.99 | 0.10 |
| 115 | 517013.46 | 1302026.48 | 0.10 |
| 116 | 517017.53 | 1302027.66 | 0.10 |
| 117 | 517027.16 | 1302029.54 | 0.10 |
| 1   | 517032.18 | 1302010.86 | 0.10 |

Схема расположения границ публичного сервитута



Используемые условные знаки и обозначения:  
— - обозначение границы публичного сервитута  
Городской округ город Воронеж - наименование муниципального образования

Масштаб 1:5000

Руководитель управления  
имущественных и земельных отношений

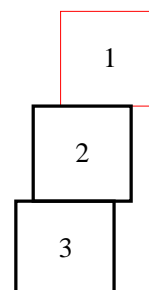
# Схема расположения границ публичного сервитута



Масштаб 1: 1500

## Используемые условные знаки и обозначения:

- - обозначение границы кадастрового квартала по сведениям ЕГРН
- - обозначение границы земельного участка по сведениям ЕГРН
- - обозначение границы публичного сервитута
- - обозначение объекта электросетевого хозяйства
- - обозначение границы охранной зоны
- 2 - обозначение характерной точки публичного сервитута
- 36:34:0000000** — обозначение номера кадастрового квартала
- 36:34:100014:525** — обозначение номера земельного участка
- Городской округ город Воронеж - обозначение муниципального образования





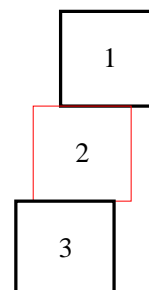
# Схема расположения границ публичного сервитута



Масштаб 1: 1500

## Используемые условные знаки и обозначения:

- - обозначение границы кадастрового квартала по сведениям ЕГРН
- - обозначение границы земельного участка по сведениям ЕГРН
- - обозначение границы публичного сервитута
- - обозначение объекта электросетевого хозяйства
- - обозначение границы охранной зоны
- 2 - обозначение характерной точки публичного сервитута
- 36:34:0000000 - обозначение номера кадастрового квартала
- 36:34:100014:525 - обозначение номера земельного участка
- Городской округ город Воронеж - обозначение муниципального образования



# Схема расположения границ публичного сервитута



Масштаб 1: 1500

## Используемые условные знаки и обозначения:

- - обозначение границы кадастрового квартала по сведениям ЕГРН
- - обозначение границы земельного участка по сведениям ЕГРН
- - обозначение границы публичного сервитута
- - обозначение объекта электросетевого хозяйства
- обозначение границы охранной зоны
- 2 - обозначение характерной точки публичного сервитута

**36:34:0000000** — обозначение номера кадастрового квартала

**36:34:100014:525** — обозначение номера земельного участка

**Городской округ город Воронеж** - обозначение муниципального образования

