

ОПИСАНИЕ МЕСТОПОЛОЖЕНИЯ ГРАНИЦ

публичного сервитута **Кабельная линия ГПП-6 - РП-19 ф.108**

(наименование объекта, местоположение границ которого описано)

Раздел 1

Сведения об объекте

Сведения об объекте		
№ п/п	Характеристики объекта	Описание характеристик
1	2	3
1	Местоположение объекта	Воронежская область г.Воронеж, Ленинский просп.,11р - ул. Арзамасская, 2а
2	Площадь объекта +/- величина погрешности определения площади (Р +/- Дельта Р)	5055 м2 +/-14 м2
3	Иные характеристики объекта	Публичный сервитут для использования земельных участков в целях эксплуатации объекта энергетики местного значения – инженерного сооружения Кабельная линия ГПП-6 - РП-19 ф.108 сроком действия 49 лет в интересах Акционерного общества ” ВОРОНЕЖСКАЯ ГОРЭЛЕКТРОСЕТЬ ”

Местоположение публичного сервитута: Воронежская область г.Воронеж, Ленинский просп.,11р - ул. Арзамасская, 2а			
Система координат		МСК-36, зона 1	
Метод определения координат		Геодезический	
Обозначение характерных точек границ публичного сервитута	Координаты, м		
	X	Y	Средняя квадратическая погрешность положения характерных точек (Mt), м
1	2	3	4
1	510626.14	1302100.27	0.10
2	510626.58	1302099.70	0.10
3	510627.35	1302099.58	0.10
4	510627.97	1302100.05	0.10
5	510628.06	1302100.83	0.10
6	510627.76	1302101.87	0.10
7	510627.25	1302102.48	0.10
8	510626.47	1302102.53	0.10
9	510620.39	1302100.41	0.10
10	510619.83	1302099.93	0.10
11	510619.77	1302099.16	0.10
12	510622.34	1302092.13	0.10
13	510660.57	1302067.97	0.10
14	510661.44	1302067.88	0.10
15	510732.26	1302093.61	0.10
16	510732.37	1302094.38	0.10
17	510727.22	1302113.52	0.10
18	510830.60	1302147.77	0.10
19	510845.41	1302151.45	0.10
20	510853.27	1302155.59	0.10
21	510864.38	1302146.09	0.10
22	510877.33	1302141.32	0.10
23	510907.97	1302151.09	0.10
24	510908.59	1302151.64	0.10
25	510909.52	1302153.75	0.10
26	510909.55	1302154.46	0.10
27	510903.63	1302172.73	0.10
28	510922.55	1302177.35	0.10
29	510933.35	1302179.17	0.10
30	510935.13	1302180.58	0.10
31	510935.51	1302181.27	0.10
32	510935.67	1302184.00	0.10
33	510930.65	1302199.57	0.10
34	510960.07	1302208.97	0.10
35	510961.33	1302208.37	0.10
36	510968.57	1302188.90	0.10
37	510969.05	1302188.36	0.10
38	510969.83	1302188.30	0.10
39	511018.07	1302204.68	0.10
40	511018.19	1302205.45	0.10
41	511011.99	1302230.34	0.10
42	511011.55	1302230.95	0.10
43	511010.78	1302231.07	0.10
44	511006.75	1302230.09	0.10
45	510998.19	1302263.58	0.10
46	511055.55	1302281.58	0.10
47	511213.64	1302330.91	0.10
48	511295.60	1302358.14	0.10
49	511301.38	1302358.45	0.10
50	511376.34	1302381.19	0.10
51	511429.13	1302396.67	0.10
52	511429.90	1302396.58	0.10
53	511436.83	1302398.62	0.10
54	511437.53	1302399.45	0.10
55	511479.58	1302413.16	0.10
56	511480.26	1302413.68	0.10
57	511485.18	1302414.16	0.10
58	511544.14	1302436.74	0.10

1	2	3	4
59	511594.69	1302453.74	0.10
60	511674.05	1302475.57	0.10
61	511737.60	1302495.45	0.10
62	511737.99	1302493.72	0.10
63	511738.52	1302493.05	0.10
64	511739.30	1302493.00	0.10
65	511748.53	1302496.21	0.10
66	511752.62	1302495.92	0.10
67	511765.56	1302499.90	0.10
68	511767.47	1302501.98	0.10
69	511788.25	1302509.45	0.10
70	511857.95	1302532.14	0.10
71	511862.40	1302532.34	0.10
72	511862.82	1302533.00	0.10
73	511863.19	1302535.37	0.10
74	511903.36	1302548.05	0.10
75	511905.93	1302547.24	0.10
76	511935.45	1302555.57	0.10
77	511976.94	1302567.65	0.10
78	512043.34	1302588.38	0.10
79	512118.27	1302611.21	0.10
80	512139.63	1302620.05	0.10
81	512163.79	1302629.77	0.10
82	512177.25	1302633.04	0.10
83	512198.72	1302639.25	0.10
84	512244.09	1302653.69	0.10
85	512245.97	1302650.89	0.10
86	512246.74	1302650.80	0.10
87	512323.60	1302673.55	0.10
88	512491.44	1302722.97	0.10
89	512505.26	1302701.29	0.10
90	512505.52	1302699.77	0.10
91	512566.02	1302606.42	0.10
92	512599.22	1302558.36	0.10
93	512617.35	1302528.57	0.10
94	512661.09	1302461.15	0.10
95	512630.88	1302441.74	0.10
96	512620.59	1302434.64	0.10
97	512620.19	1302434.05	0.10
98	512620.32	1302433.28	0.10
99	512622.43	1302429.95	0.10
100	512623.00	1302429.53	0.10
101	512623.78	1302429.63	0.10
102	512624.24	1302430.26	0.10
103	512624.11	1302431.03	0.10
104	512622.52	1302433.54	0.10
105	512631.99	1302440.08	0.10
106	512663.01	1302460.01	0.10
107	512663.44	1302460.63	0.10
108	512663.31	1302461.39	0.10
109	512619.04	1302529.63	0.10
110	512600.86	1302559.51	0.10
111	512567.68	1302607.53	0.10
112	512507.34	1302700.64	0.10
113	512507.08	1302702.15	0.10
114	512492.37	1302725.01	0.10
115	512491.60	1302725.10	0.10
116	512323.04	1302675.47	0.10
117	512246.91	1302652.94	0.10
118	512245.00	1302655.76	0.10
119	512244.23	1302655.83	0.10
120	512198.12	1302641.15	0.10
121	512176.69	1302634.96	0.10
122	512163.10	1302631.65	0.10
123	512138.88	1302621.90	0.10
124	512117.56	1302613.07	0.10
125	512042.75	1302590.29	0.10
126	511976.35	1302569.56	0.10

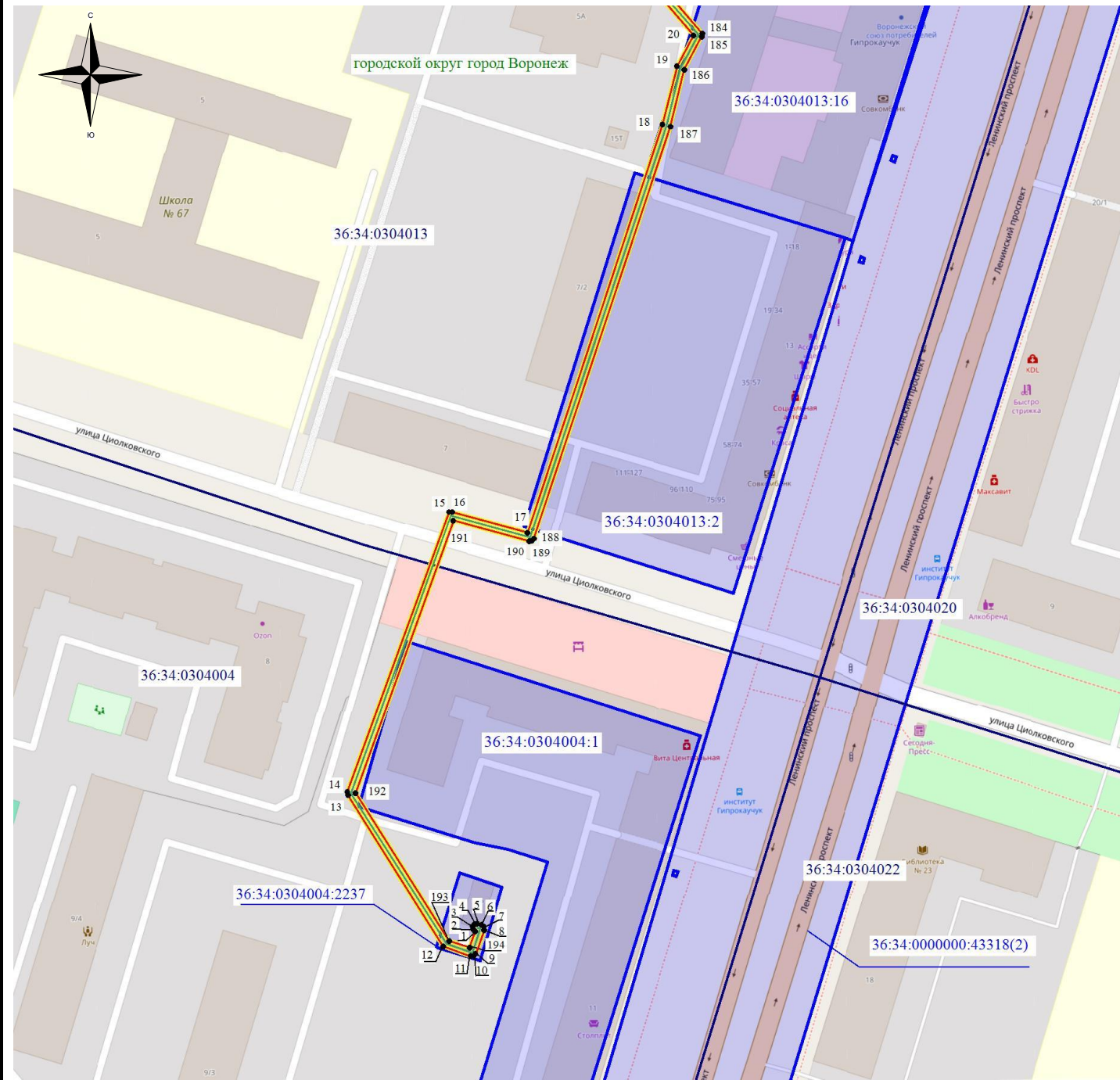
1	2	3	4
127	511934.90	1302557.49	0.10
128	511905.72	1302549.26	0.10
129	511903.12	1302550.06	0.10
130	511861.73	1302536.95	0.10
131	511861.31	1302536.29	0.10
132	511860.97	1302534.16	0.10
133	511857.48	1302534.09	0.10
134	511787.60	1302511.34	0.10
135	511766.15	1302503.51	0.10
136	511764.26	1302501.46	0.10
137	511752.25	1302497.90	0.10
138	511748.11	1302498.17	0.10
139	511739.70	1302495.25	0.10
140	511739.32	1302496.95	0.10
141	511738.82	1302497.61	0.10
142	511738.04	1302497.68	0.10
143	511673.45	1302477.47	0.10
144	511594.05	1302455.64	0.10
145	511543.46	1302438.62	0.10
146	511484.62	1302416.08	0.10
147	511479.28	1302415.45	0.10
148	511478.50	1302414.85	0.10
149	511436.03	1302401.07	0.10
150	511435.37	1302400.27	0.10
151	511429.87	1302399.20	0.10
152	511429.09	1302399.29	0.10
153	511375.76	1302383.11	0.10
154	511300.91	1302360.40	0.10
155	511295.09	1302360.08	0.10
156	511213.00	1302332.80	0.10
157	511054.95	1302283.48	0.10
158	510996.14	1302264.77	0.10
159	510996.02	1302264.00	0.10
160	511005.05	1302228.64	0.10
161	511005.49	1302228.04	0.10
162	511006.26	1302227.92	0.10
163	511010.29	1302228.90	0.10
164	511016.03	1302205.87	0.10
165	510970.11	1302190.51	0.10
166	510963.07	1302209.46	0.10
167	510962.56	1302210.02	0.10
168	510960.58	1302210.95	0.10
169	510959.85	1302210.99	0.10
170	510929.09	1302201.16	0.10
171	510928.51	1302200.68	0.10
172	510928.44	1302199.90	0.10
173	510933.70	1302183.59	0.10
174	510933.55	1302181.87	0.10
175	510932.32	1302180.90	0.10
176	510922.16	1302179.31	0.10
177	510902.11	1302174.42	0.10
178	510901.47	1302173.92	0.10
179	510901.40	1302173.14	0.10
180	510907.53	1302154.21	0.10
181	510906.93	1302152.85	0.10
182	510877.06	1302143.33	0.10
183	510865.27	1302147.88	0.10
184	510853.72	1302157.74	0.10
185	510852.94	1302157.67	0.10
186	510844.59	1302153.27	0.10
187	510830.05	1302149.69	0.10
188	510725.69	1302115.12	0.10
189	510725.14	1302114.68	0.10
190	510725.03	1302113.91	0.10
191	510730.19	1302094.75	0.10
192	510661.22	1302069.93	0.10
193	510623.70	1302093.64	0.10
194	510621.98	1302098.85	0.10

1	2	3	4
1	510626.14	1302100.27	0.10









Руководитель управления
имущественных и земельных отношений

Схема расположения границ публичного сервитута



Масштаб 1: 1500

Используемые условные знаки и обозначения:

- | | |
|---|---|
|  | - обозначение границы кадастрового квартала по сведениям ЕГРН |
|  | - обозначение границы земельного участка по сведениям ЕГРН |
|  | - обозначение границы публичного сервитута |
|  | - обозначение объекта электросетевого хозяйства |
|  | - обозначение границы охранной зоны |
|  | 2 - обозначение характерной точки публичного сервитута |

36:34:0000000 – обозначение номера кадастрового квартала

36:34:100014:525 – обозначение номера земельного участка

Городской округ город Воронеж - обозначение муниципального образования

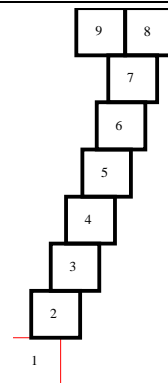
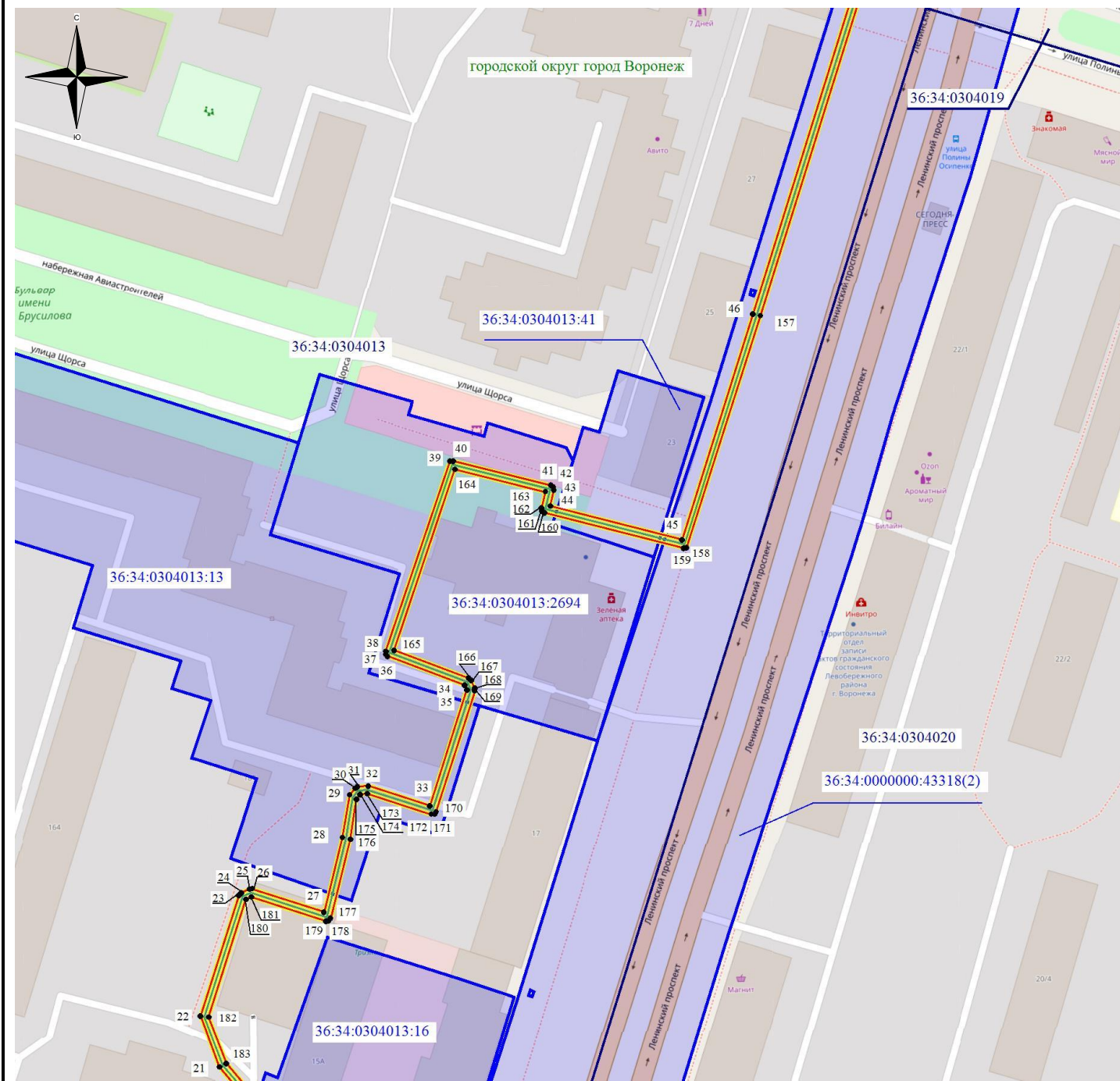


Схема расположения границ публичного сервитута



Масштаб 1: 1500

Используемые условные знаки и обозначения:

- - обозначение границы кадастрового квартала по сведениям ЕГРН
- - обозначение границы земельного участка по сведениям ЕГРН
- - обозначение границы публичного сервитута
- - обозначение объекта электросетевого хозяйства
- обозначение границы охранной зоны
- 2 - обозначение характерной точки публичного сервитута
- 36:34:0000000** — обозначение номера кадастрового квартала
- 36:34:100014:525** — обозначение номера земельного участка
- Городской округ город Воронеж - обозначение муниципального образования

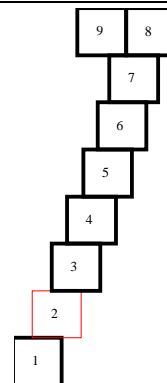
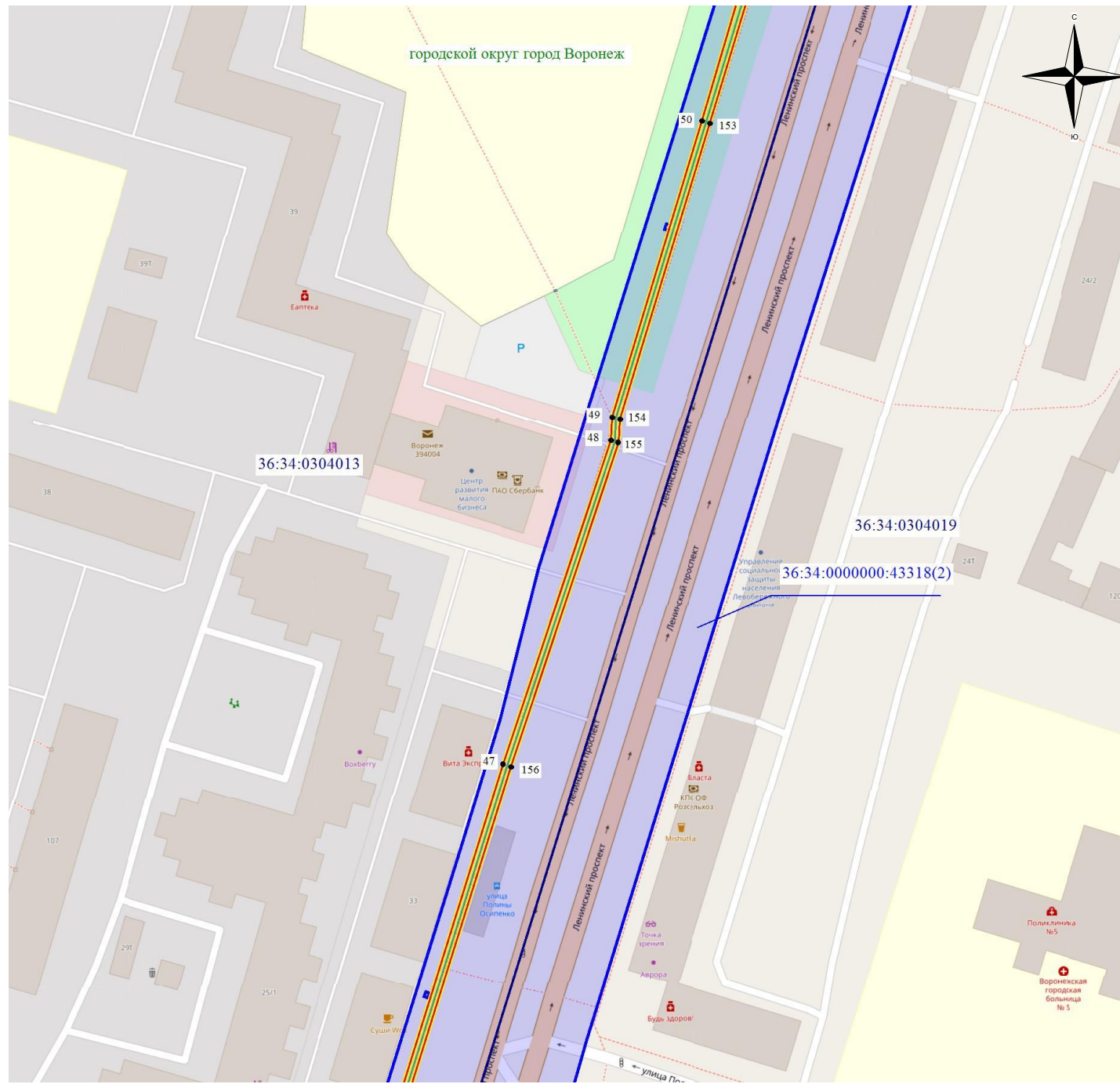


Схема расположения границ публичного сервитута



Масштаб 1: 1500

Используемые условные знаки и обозначения:

- - обозначение границы кадастрового квартала по сведениям ЕГРН
- - обозначение границы земельного участка по сведениям ЕГРН
- - обозначение границы публичного сервитута
- - обозначение объекта электросетевого хозяйства
- обозначение границы охранной зоны
- 2 - обозначение характерной точки публичного сервитута
- 36:34:0000000** — обозначение номера кадастрового квартала
- 36:34:100014:525** — обозначение номера земельного участка
- Городской округ город Воронеж** - обозначение муниципального образования

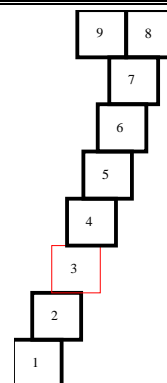
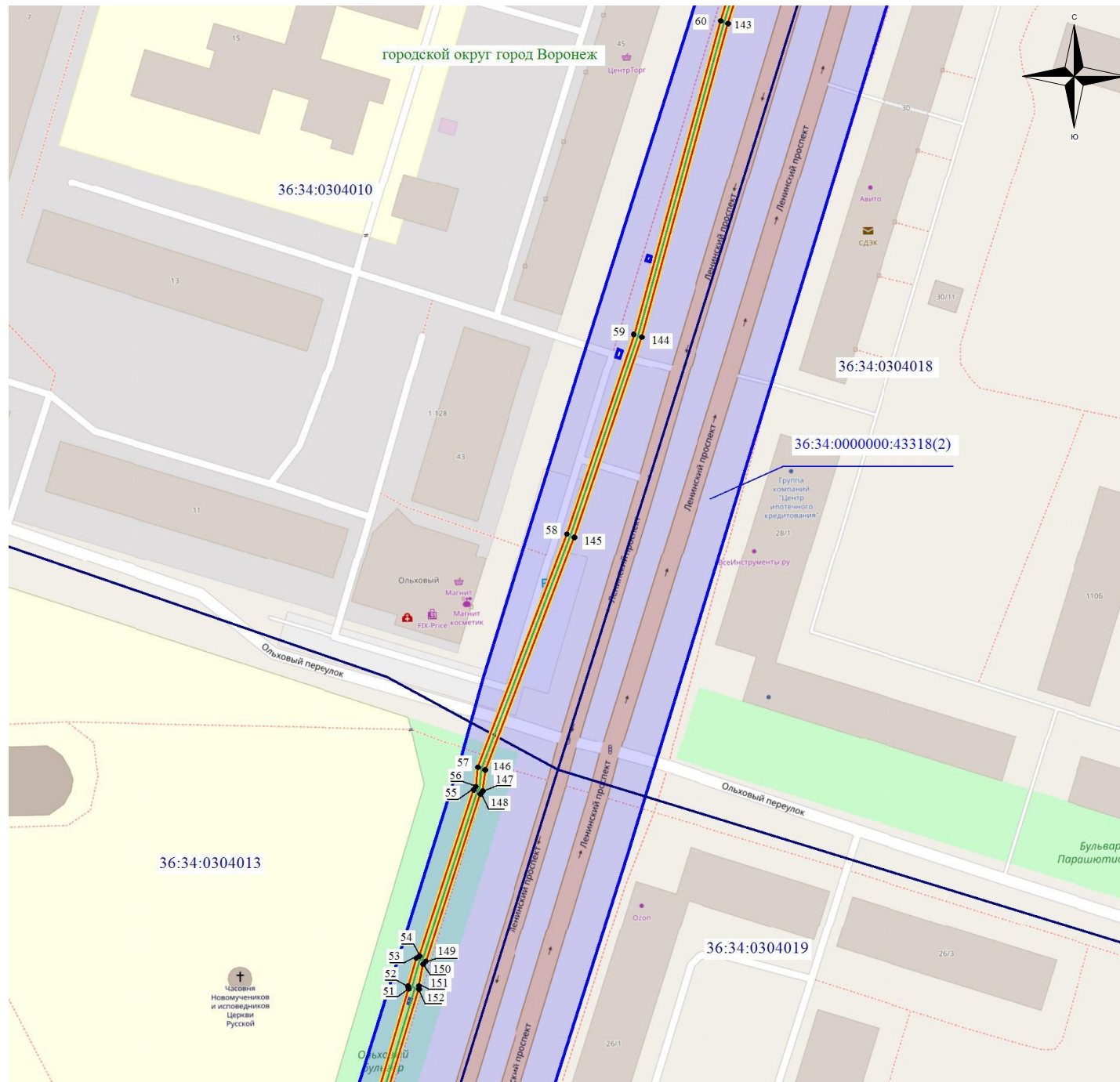


Схема расположения границ публичного сервитута



Масштаб 1: 1500

Используемые условные знаки и обозначения:

- - обозначение границы кадастрового квартала по сведениям ЕГРН
- - обозначение границы земельного участка по сведениям ЕГРН
- - обозначение границы публичного сервитута
- - обозначение объекта электросетевого хозяйства
- обозначение границы охранный зоны
- 2 - обозначение характерной точки публичного сервитута
- 36:34:0000000** — обозначение номера кадастрового квартала
- 36:34:100014:525** — обозначение номера земельного участка
- Городской округ город Воронеж - обозначение муниципального образования

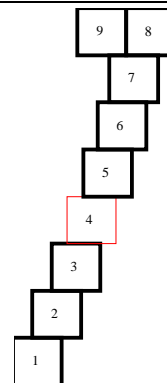
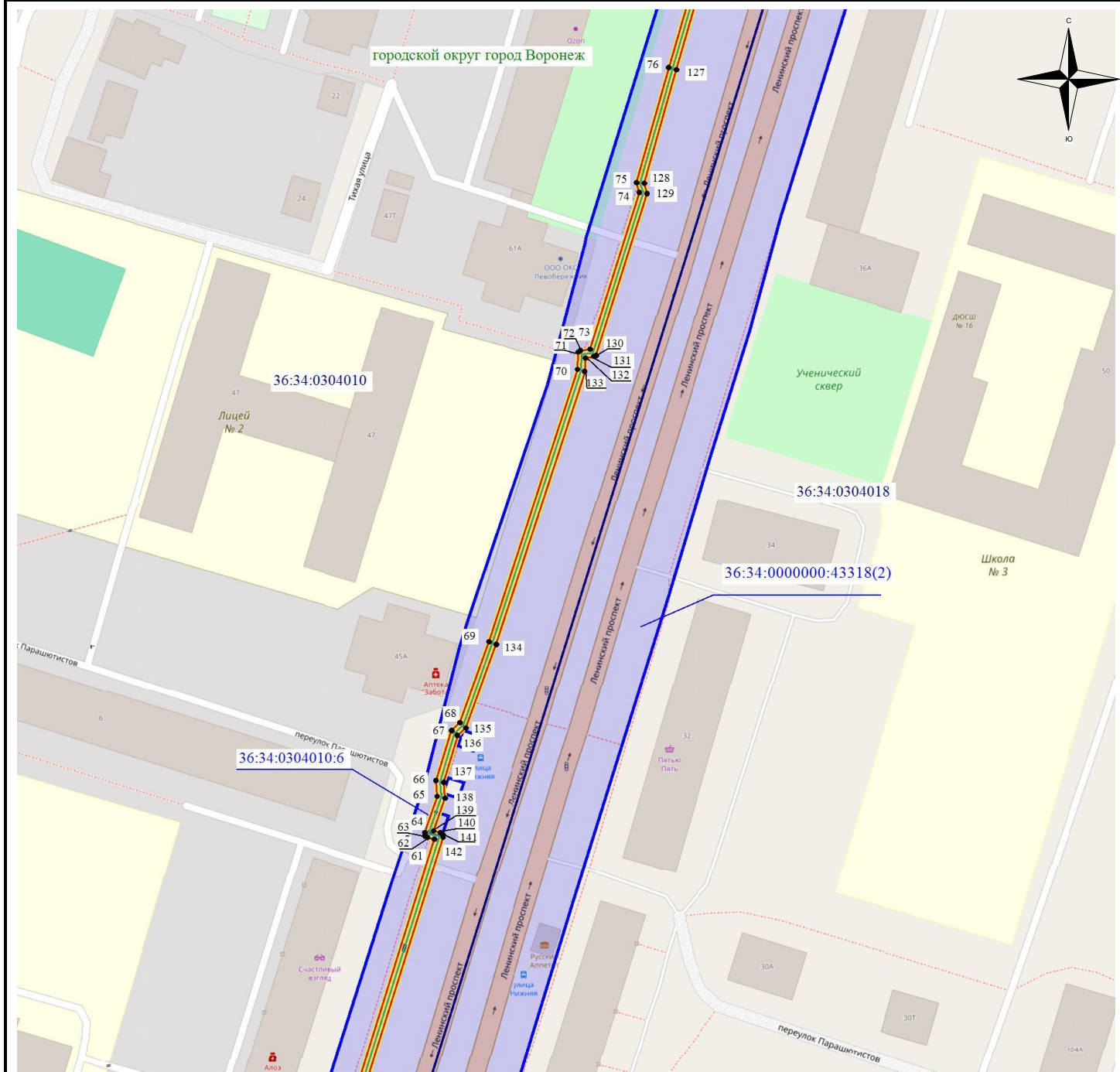


Схема расположения границ публичного сервитута



Масштаб 1: 1500

Используемые условные знаки и обозначения:

- - обозначение границы кадастрового квартала по сведениям ЕГРН
- - обозначение границы земельного участка по сведениям ЕГРН
- - обозначение границы публичного сервитута
- - обозначение объекта электросетевого хозяйства
- обозначение границы охранной зоны
- 2 - обозначение характерной точки публичного сервитута
- 36:34:0000000 — обозначение номера кадастрового квартала
- 36:34:100014:525 — обозначение номера земельного участка
- Городской округ город Воронеж - обозначение муниципального образования

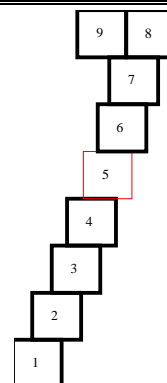
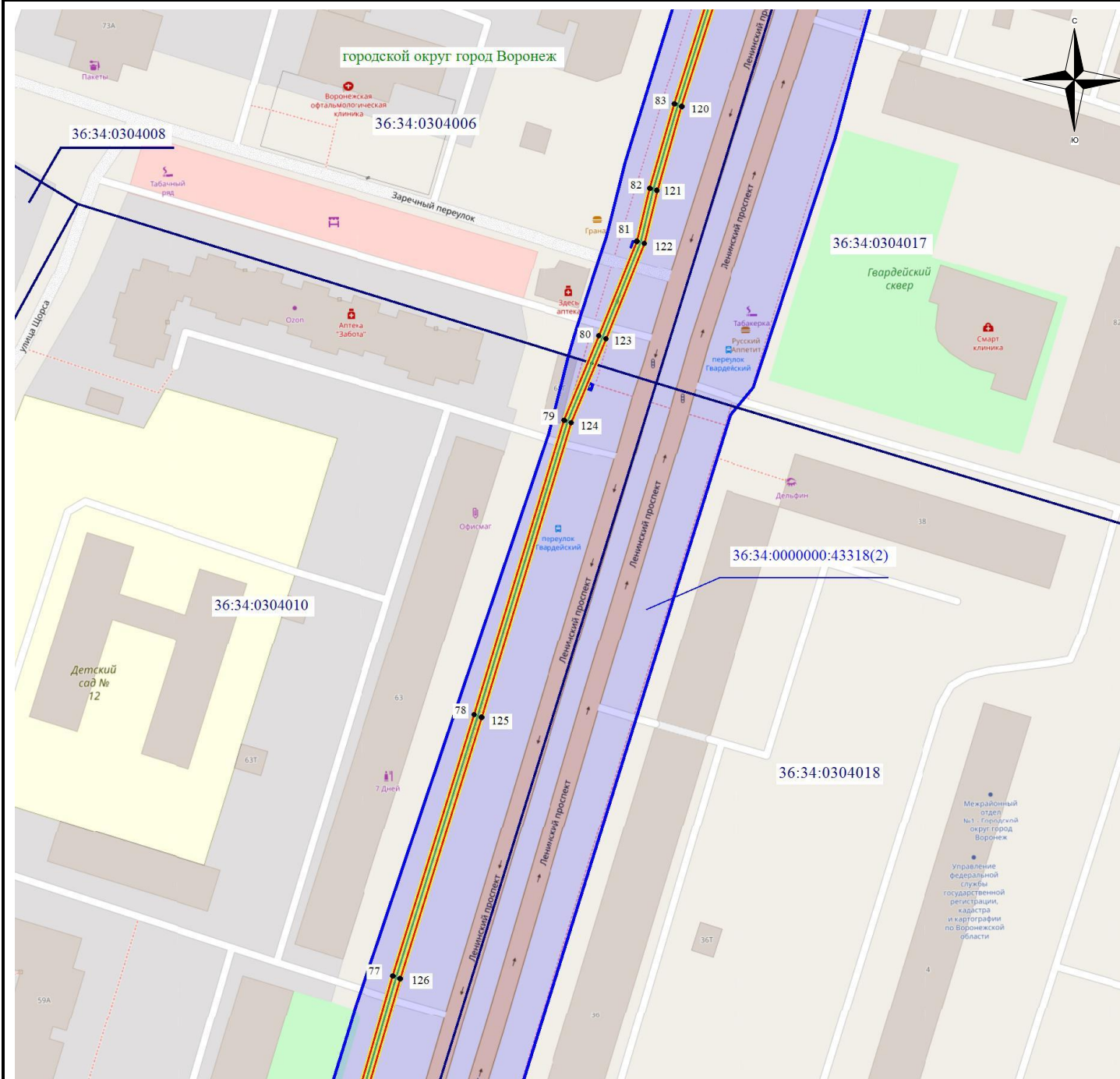


Схема расположения границ публичного сервитута



Масштаб 1: 1500

Используемые условные знаки и обозначения:

- - обозначение границы кадастрового квартала по сведениям ЕГРН
- - обозначение границы земельного участка по сведениям ЕГРН
- - обозначение границы публичного сервитута
- - обозначение объекта электросетевого хозяйства
- обозначение границы охранной зоны
- 2 - обозначение характерной точки публичного сервитута
- 36:34:0000000** — обозначение номера кадастрового квартала
- 36:34:100014:525** — обозначение номера земельного участка
- Городской округ город Воронеж** - обозначение муниципального образования

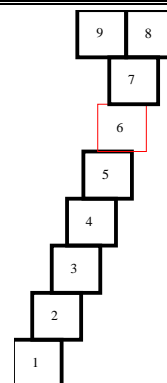
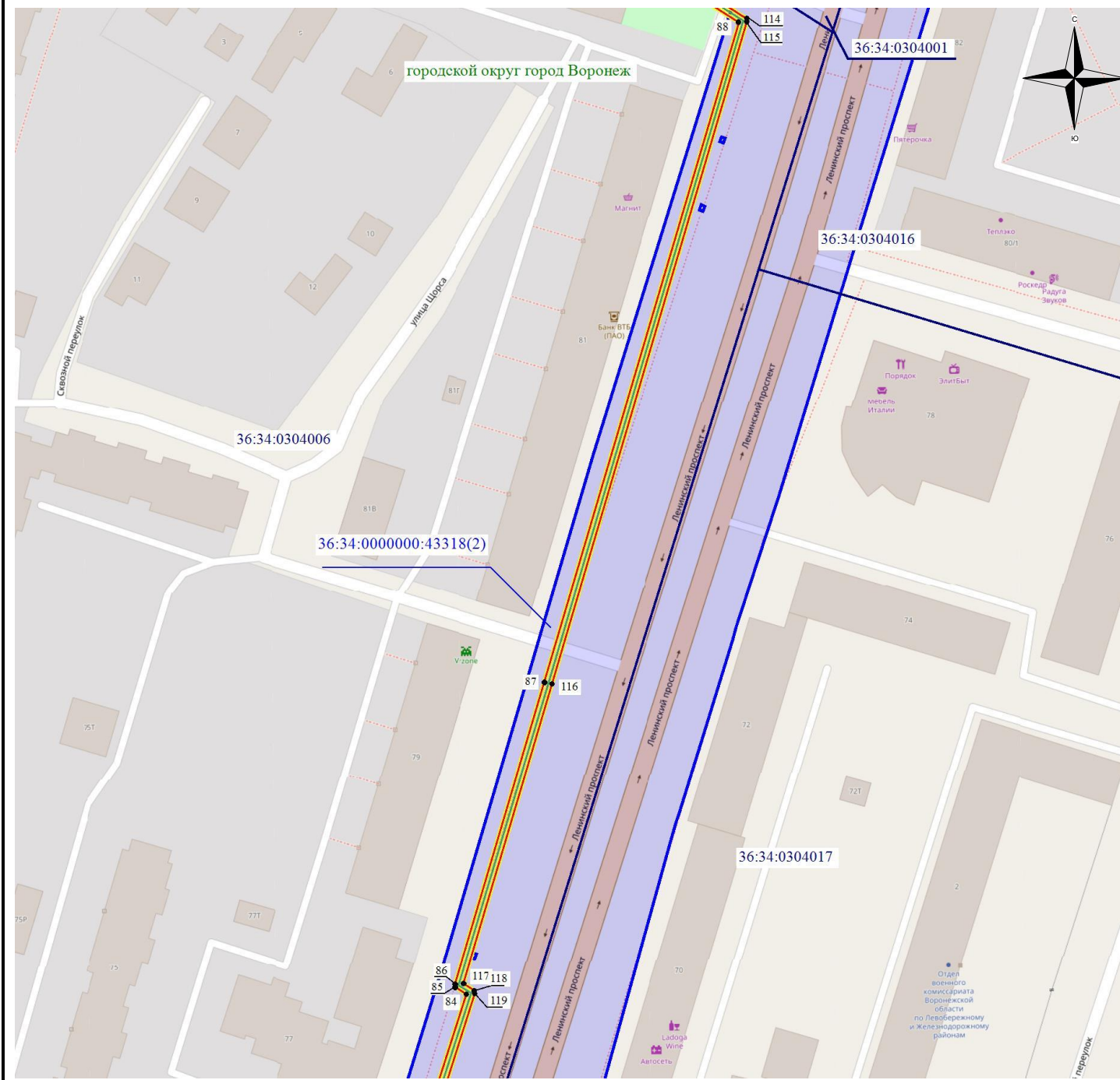


Схема расположения границ публичного сервитута



Масштаб 1: 1500

Используемые условные знаки и обозначения:

- - обозначение границы кадастрового квартала по сведениям ЕГРН
- - обозначение границы земельного участка по сведениям ЕГРН
- - обозначение границы публичного сервитута
- - обозначение объекта электросетевого хозяйства
- обозначение границы охранной зоны
- 2 - обозначение характерной точки публичного сервитута
- 36:34:0000000** — обозначение номера кадастрового квартала
- 36:34:100014:525** — обозначение номера земельного участка
- Городской округ город Воронеж** - обозначение муниципального образования

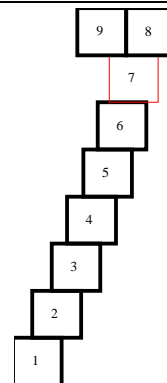







Схема расположения границ публичного сервитута



Масштаб 1: 1500

Используемые условные знаки и обозначения:

-  - обозначение границы кадастрового квартала по сведениям ЕГРН
- - обозначение границы земельного участка по сведениям ЕГРН
-  - обозначение границы публичного сервитута
-  - обозначение объекта электросетевого хозяйства
-  - обозначение границы охранной зоны
-  2 - обозначение характерной точки публичного сервитута

36:34:0000000 – обозначение номера кадастрового квартала

36:34:100014:525 – обозначение номера земельного участка

Городской округ город Воронеж - обозначение муниципального образования

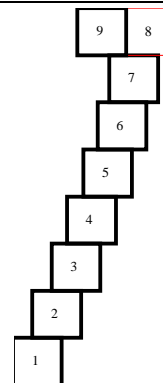


Схема расположения границ публичного сервитута



Масштаб 1: 1500

Используемые условные знаки и обозначения:

- - обозначение границы кадастрового квартала по сведениям ЕГРН
- - обозначение границы земельного участка по сведениям ЕГРН
- - обозначение границы публичного сервитута
- - обозначение объекта электросетевого хозяйства
- - обозначение границы охранной зоны
- 2 - обозначение характерной точки публичного сервитута
- 36:34:0000000** — обозначение номера кадастрового квартала
- 36:34:100014:525** — обозначение номера земельного участка
- Городской округ город Воронеж - обозначение муниципального образования

