

ОПИСАНИЕ МЕСТОПОЛОЖЕНИЯ ГРАНИЦ

публичного сервитута Кабельная линия 6 кв. от РП-1

(наименование объекта, местоположение границ которого описано)

Раздел 1

Сведения об объекте

Сведения об объекте		
№ п/п	Характеристики объекта	Описание характеристик
1	2	3
1	Местоположение объекта	Воронежская область г.Воронеж, Театральная ул.,17 драмтеатр - ул. С. Перовской, 5а
2	Площадь объекта +/- величина погрешности определения площади (Р +/- Дельта Р)	1826 м2 +/-9 м2
3	Иные характеристики объекта	Публичный сервитут для использования земельных участков в целях эксплуатации объекта энергетики местного значения – инженерного сооружения Кабельная линия 6 кв. от РП-1 сроком действия 49 лет в интересах Акционерного общества ” ВОРОНЕЖСКАЯ ГОРЭЛЕКТРОСЕТЬ ”

Местоположение публичного сервитута: Воронежская область г.Воронеж, Театральная ул.,17 драмтеатр - ул. С. Перовской, 5а			
Система координат		МСК-36, зона 1	
Метод определения координат		Геодезический	
Обозначение характерных точек границ публичного сервитута	Координаты, м		
	X	Y	Средняя квадратическая погрешность положения характерных точек (Mt), м
1	2	3	4
1	513597.70	1300608.41	0.10
2	513598.12	1300607.82	0.10
3	513598.88	1300607.67	0.10
4	513599.52	1300608.12	0.10
5	513599.64	1300608.89	0.10
6	513598.50	1300613.42	0.10
7	513596.84	1300621.03	0.10
8	513596.02	1300634.82	0.10
9	513593.76	1300662.18	0.10
10	513586.44	1300672.87	0.10
11	513560.11	1300699.21	0.10
12	513552.74	1300701.65	0.10
13	513546.72	1300701.13	0.10
14	513527.33	1300708.00	0.10
15	513526.71	1300707.52	0.10
16	513523.01	1300701.01	0.10
17	513513.50	1300686.47	0.10
18	513513.70	1300685.72	0.10
19	513517.55	1300680.83	0.10
20	513517.60	1300679.75	0.10
21	513510.55	1300661.26	0.10
22	513507.17	1300654.08	0.10
23	513502.11	1300651.23	0.10
24	513500.91	1300651.88	0.10
25	513489.89	1300665.17	0.10
26	513461.12	1300697.19	0.10
27	513428.45	1300735.26	0.10
28	513412.42	1300753.74	0.10
29	513396.61	1300771.85	0.10
30	513389.76	1300785.07	0.10
31	513383.57	1300793.69	0.10
32	513373.16	1300805.53	0.10
33	513358.67	1300822.09	0.10
34	513347.89	1300834.88	0.10
35	513302.95	1300882.15	0.10
36	513291.52	1300884.06	0.10
37	513264.57	1300916.79	0.10
38	513255.63	1300925.73	0.10
39	513250.91	1300931.22	0.10
40	513241.12	1300938.99	0.10
41	513234.37	1300944.52	0.10
42	513233.66	1300944.75	0.10
43	513220.99	1300943.70	0.10
44	513218.97	1300943.79	0.10
45	513200.43	1300934.46	0.10
46	513193.85	1300927.32	0.10
47	513175.02	1300924.22	0.10
48	513170.43	1300919.77	0.10
49	513169.39	1300918.60	0.10
50	513140.92	1300942.05	0.10
51	513140.17	1300942.27	0.10
52	513107.56	1300938.52	0.10
53	513085.66	1300949.53	0.10
54	513068.68	1300958.83	0.10
55	513032.01	1300972.89	0.10
56	513025.59	1300974.92	0.10
57	513020.17	1300975.08	0.10
58	512987.85	1300977.43	0.10

1	2	3	4
59	512971.59	1300971.85	0.10
60	512951.91	1300962.89	0.10
61	512951.71	1300962.13	0.10
62	512952.12	1300961.47	0.10
63	512955.68	1300958.92	0.10
64	512960.42	1300954.36	0.10
65	512961.08	1300954.08	0.10
66	512961.81	1300954.36	0.10
67	512962.11	1300955.08	0.10
68	512961.80	1300955.80	0.10
69	512956.90	1300960.49	0.10
70	512954.69	1300962.08	0.10
71	512972.32	1300969.99	0.10
72	512988.30	1300975.46	0.10
73	513020.07	1300973.08	0.10
74	513025.39	1300972.92	0.10
75	513031.34	1300971.01	0.10
76	513067.84	1300957.02	0.10
77	513084.73	1300947.76	0.10
78	513107.49	1300936.51	0.10
79	513139.97	1300940.24	0.10
80	513168.86	1300916.45	0.10
81	513169.54	1300916.22	0.10
82	513170.25	1300916.56	0.10
83	513171.88	1300918.39	0.10
84	513176.19	1300922.56	0.10
85	513195.10	1300925.71	0.10
86	513201.80	1300932.98	0.10
87	513219.59	1300941.87	0.10
88	513221.07	1300941.69	0.10
89	513233.43	1300942.72	0.10
90	513239.87	1300937.44	0.10
91	513249.58	1300929.73	0.10
92	513254.21	1300924.31	0.10
93	513263.14	1300915.38	0.10
94	513290.22	1300882.49	0.10
95	513290.83	1300882.14	0.10
96	513302.29	1300880.23	0.10
97	513346.44	1300833.51	0.10
98	513357.17	1300820.77	0.10
99	513371.66	1300804.21	0.10
100	513382.06	1300792.39	0.10
101	513388.08	1300784.00	0.10
102	513395.01	1300770.64	0.10
103	513410.91	1300752.43	0.10
104	513426.94	1300733.95	0.10
105	513459.63	1300695.86	0.10
106	513488.38	1300663.86	0.10
107	513499.79	1300650.21	0.10
108	513501.84	1300649.13	0.10
109	513502.61	1300649.22	0.10
110	513508.84	1300652.94	0.10
111	513512.40	1300660.51	0.10
112	513519.61	1300679.65	0.10
113	513519.32	1300681.82	0.10
114	513515.72	1300686.40	0.10
115	513524.75	1300700.03	0.10
116	513528.03	1300705.80	0.10
117	513546.69	1300699.11	0.10
118	513552.70	1300699.63	0.10
119	513559.24	1300697.38	0.10
120	513584.96	1300671.51	0.10
121	513591.95	1300661.28	0.10
122	513594.02	1300634.66	0.10
123	513594.86	1300620.68	0.10
124	513596.55	1300612.97	0.10
1	513597.70	1300608.41	0.10

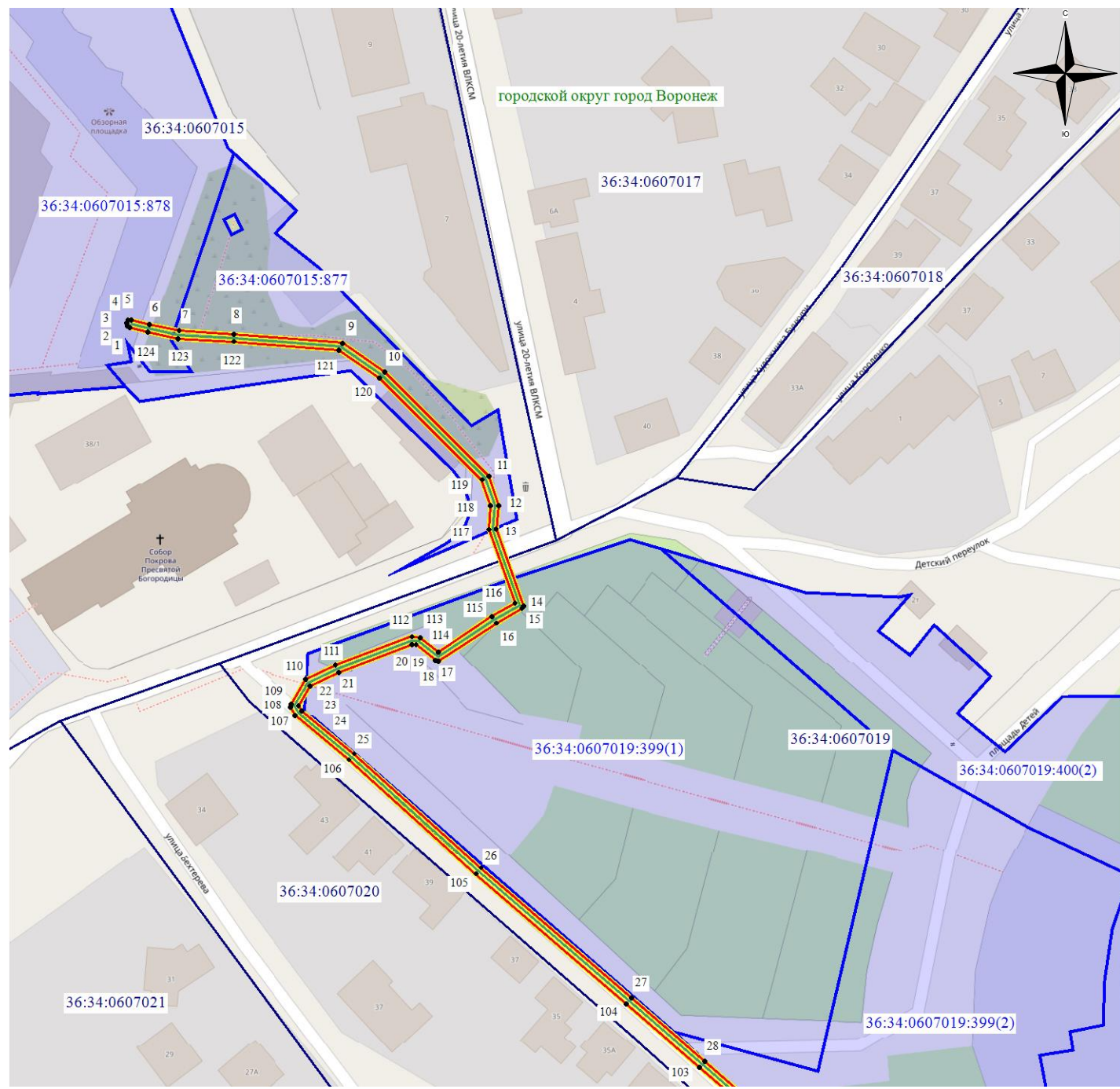


Используемые условные знаки и обозначения:
— - обозначение границы публичного сервитута
Городской округ город Воронеж - наименование муниципального образования

Масштаб 1:6000

Руководитель управления
имущественных и земельных отношений

Схема расположения границ публичного сервитута



Масштаб 1: 1500

Используемые условные знаки и обозначения:

- - обозначение границы кадастрового квартала по сведениям ЕГРН
- - обозначение границы земельного участка по сведениям ЕГРН
- - обозначение границы публичного сервитута
- - обозначение объекта электросетевого хозяйства
- обозначение границы охранной зоны
- 2 - обозначение характерной точки публичного сервитута
- 36:34:0000000** — обозначение номера кадастрового квартала
- 36:34:0607015:46** — обозначение номера земельного участка
- Городской округ город Воронеж** - обозначение муниципального образования

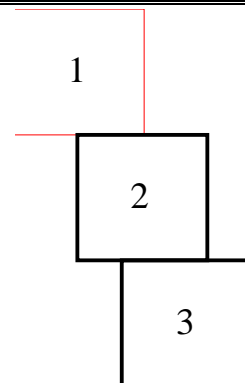


Схема расположения границ публичного сервитута



Масштаб 1: 1500

Используемые условные знаки и обозначения:

- - обозначение границы кадастрового квартала по сведениям ЕГРН
- - обозначение границы земельного участка по сведениям ЕГРН
- - обозначение границы публичного сервитута
- - обозначение объекта электросетевого хозяйства
- обозначение границы охранной зоны
- 2 - обозначение характерной точки публичного сервитута
- 36:34:0000000** — обозначение номера кадастрового квартала
- 36:34:0607015:46** — обозначение номера земельного участка
- Городской округ город Воронеж - обозначение муниципального образования

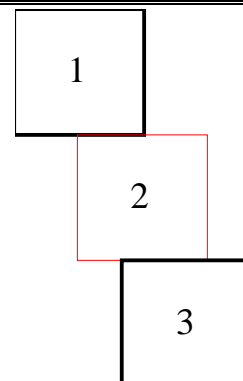


Схема расположения границ публичного сервитута



Масштаб 1: 1500

Используемые условные знаки и обозначения:

- - обозначение границы кадастрового квартала по сведениям ЕГРН
- - обозначение границы земельного участка по сведениям ЕГРН
- - обозначение границы публичного сервитута
- - обозначение объекта электросетевого хозяйства
- обозначение границы охранной зоны
- 2 - обозначение характерной точки публичного сервитута
- 36:34:0000000** — обозначение номера кадастрового квартала
- 36:34:0607015:46** — обозначение номера земельного участка
- Городской округ город Воронеж - обозначение муниципального образования

