

ОПИСАНИЕ МЕСТОПОЛОЖЕНИЯ ГРАНИЦ

публичного сервитута Кабельная линия ГПП-16 РП-16-ф38

(наименование объекта, местоположение границ которого описано)

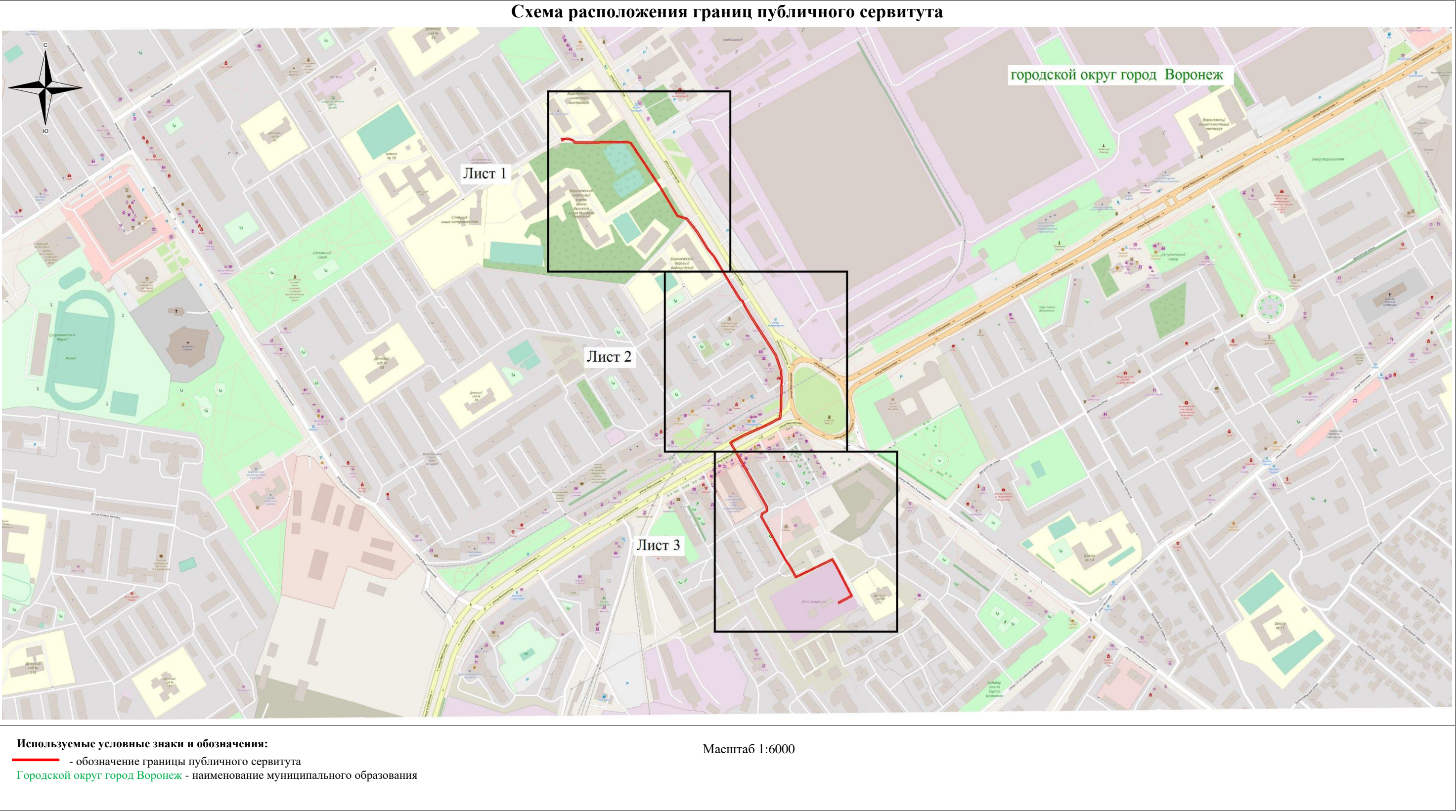
Раздел 1

Сведения об объекте

Сведения об объекте		
№ п/п	Характеристики объекта	Описание характеристик
1	2	3
1	Местоположение объекта	Воронежская область, г.Воронеж, Космонавтов ул., 36р - Летчика Колесниченко ул., 61
2	Площадь объекта +/- величина погрешности определения площади (Р +/- Дельта Р)	2118 м2 +/-9 м2
3	Иные характеристики объекта	Публичный сервитут для использования земельных участков в целях эксплуатации объекта энергетики местного значения – инженерного сооружения Капельная линия ГПП-16 РП-16-ф38 сроком действия 49 лет в интересах Акционерного общества ” ВОРОНЕЖСКАЯ ГОРЭЛЕКТРОСЕТЬ ”

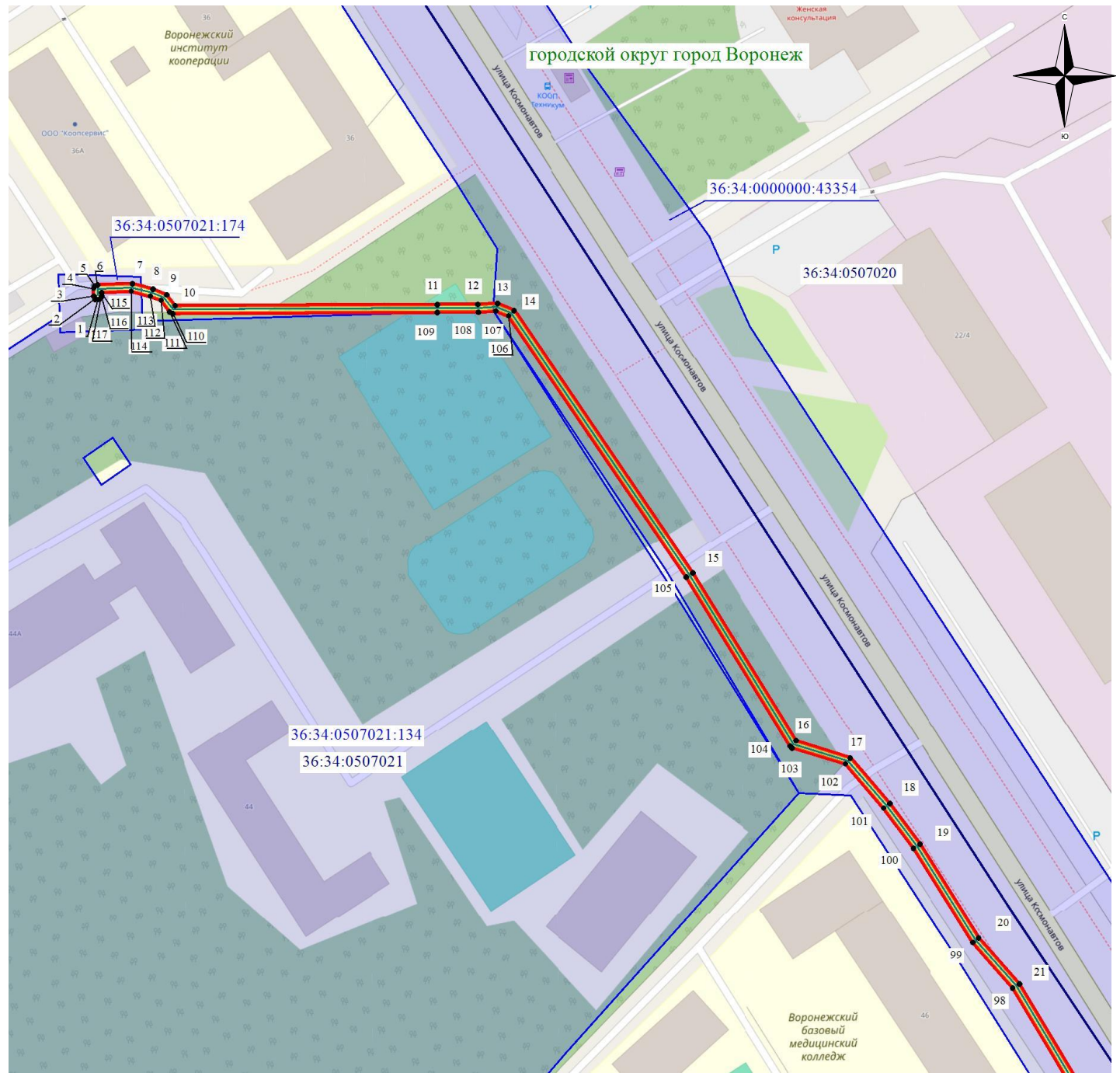
Местоположение публичного сервитута: Воронежская область, г.Воронеж, Космонавтов ул., 36р - Летчика Колесниченко ул., 61			
Система координат		МСК-36, зона 1	
Метод определения координат		Геодезический	
Обозначение характерных точек границ публичного сервитута	Координаты, м		
	X	Y	Средняя квадратическая погрешность положения характерных точек (Mt), м
1	2	3	4
1	512258.41	1296833.81	0.10
2	512258.68	1296833.08	0.10
3	512259.39	1296832.76	0.10
4	512261.31	1296832.72	0.10
5	512262.00	1296832.98	0.10
6	512262.33	1296833.69	0.10
7	512262.56	1296842.68	0.10
8	512261.22	1296847.86	0.10
9	512259.75	1296851.34	0.10
10	512257.00	1296853.43	0.10
11	512257.32	1296920.39	0.10
12	512257.32	1296930.73	0.10
13	512257.59	1296935.79	0.10
14	512255.70	1296940.11	0.10
15	512188.84	1296985.64	0.10
16	512146.02	1297011.96	0.10
17	512141.55	1297025.93	0.10
18	512129.98	1297035.96	0.10
19	512119.59	1297043.73	0.10
20	512095.64	1297058.72	0.10
21	512083.97	1297069.01	0.10
22	512050.19	1297089.19	0.10
23	512019.26	1297109.10	0.10
24	512016.83	1297112.70	0.10
25	512008.24	1297116.78	0.10
26	511993.50	1297125.57	0.10
27	511934.27	1297164.16	0.10
28	511910.55	1297172.19	0.10
29	511892.54	1297173.16	0.10
30	511889.81	1297172.63	0.10
31	511887.64	1297172.89	0.10
32	511884.12	1297173.07	0.10
33	511867.75	1297172.17	0.10
34	511856.65	1297172.53	0.10
35	511838.65	1297170.75	0.10
36	511838.10	1297170.19	0.10
37	511835.68	1297164.19	0.10
38	511832.10	1297158.03	0.10
39	511825.97	1297145.67	0.10
40	511812.57	1297115.00	0.10
41	511802.68	1297096.20	0.10
42	511801.40	1297094.67	0.10
43	511768.22	1297114.39	0.10
44	511705.32	1297150.24	0.10
45	511698.30	1297150.50	0.10
46	511697.69	1297150.01	0.10
47	511693.71	1297142.83	0.10
48	511690.06	1297142.03	0.10
49	511624.87	1297179.13	0.10
50	511616.43	1297185.16	0.10
51	511599.81	1297194.76	0.10
52	511626.50	1297250.73	0.10
53	511626.05	1297251.36	0.10
54	511615.06	1297257.96	0.10
55	511570.80	1297281.15	0.10
56	511570.06	1297281.22	0.10
57	511569.45	1297280.72	0.10
58	511559.28	1297261.22	0.10

1	2	3	4
59	511559.20	1297260.51	0.10
60	511559.68	1297259.89	0.10
61	511560.45	1297259.80	0.10
62	511561.06	1297260.30	0.10
63	511570.76	1297278.91	0.10
64	511614.08	1297256.21	0.10
65	511624.23	1297250.11	0.10
66	511597.54	1297194.11	0.10
67	511598.01	1297193.48	0.10
68	511615.43	1297183.42	0.10
69	511623.89	1297177.39	0.10
70	511689.41	1297140.10	0.10
71	511690.11	1297139.99	0.10
72	511694.57	1297140.96	0.10
73	511695.23	1297141.46	0.10
74	511699.13	1297148.50	0.10
75	511704.99	1297148.25	0.10
76	511767.21	1297112.66	0.10
77	511801.69	1297092.38	0.10
78	511802.39	1297092.74	0.10
79	511804.39	1297095.16	0.10
80	511814.41	1297114.20	0.10
81	511827.81	1297144.87	0.10
82	511833.90	1297157.15	0.10
83	511837.53	1297163.42	0.10
84	511839.73	1297168.88	0.10
85	511856.85	1297170.53	0.10
86	511867.77	1297170.17	0.10
87	511884.17	1297171.07	0.10
88	511887.54	1297170.89	0.10
89	511890.04	1297170.64	0.10
90	511892.78	1297171.17	0.10
91	511910.29	1297170.20	0.10
92	511933.50	1297162.30	0.10
93	511992.44	1297123.87	0.10
94	512007.30	1297115.02	0.10
95	512015.70	1297111.03	0.10
96	512017.99	1297107.55	0.10
97	512049.14	1297087.49	0.10
98	512082.87	1297067.34	0.10
99	512094.52	1297057.06	0.10
100	512118.51	1297042.04	0.10
101	512128.72	1297034.40	0.10
102	512140.01	1297024.60	0.10
103	512144.21	1297011.01	0.10
104	512144.65	1297010.46	0.10
105	512187.76	1296983.96	0.10
106	512254.32	1296938.63	0.10
107	512255.64	1296935.27	0.10
108	512255.32	1296930.87	0.10
109	512255.32	1296920.39	0.10
110	512255.00	1296852.93	0.10
111	512255.39	1296852.13	0.10
112	512258.30	1296849.91	0.10
113	512259.33	1296847.20	0.10
114	512260.59	1296842.31	0.10
115	512260.36	1296834.74	0.10
116	512259.43	1296834.76	0.10
117	512258.75	1296834.51	0.10
1	512258.41	1296833.81	0.10



Руководитель управления
имущественных и земельных отношений

Схема расположения границ публичного сервитута



Масштаб 1: 1500

Используемые условные знаки и обозначения:

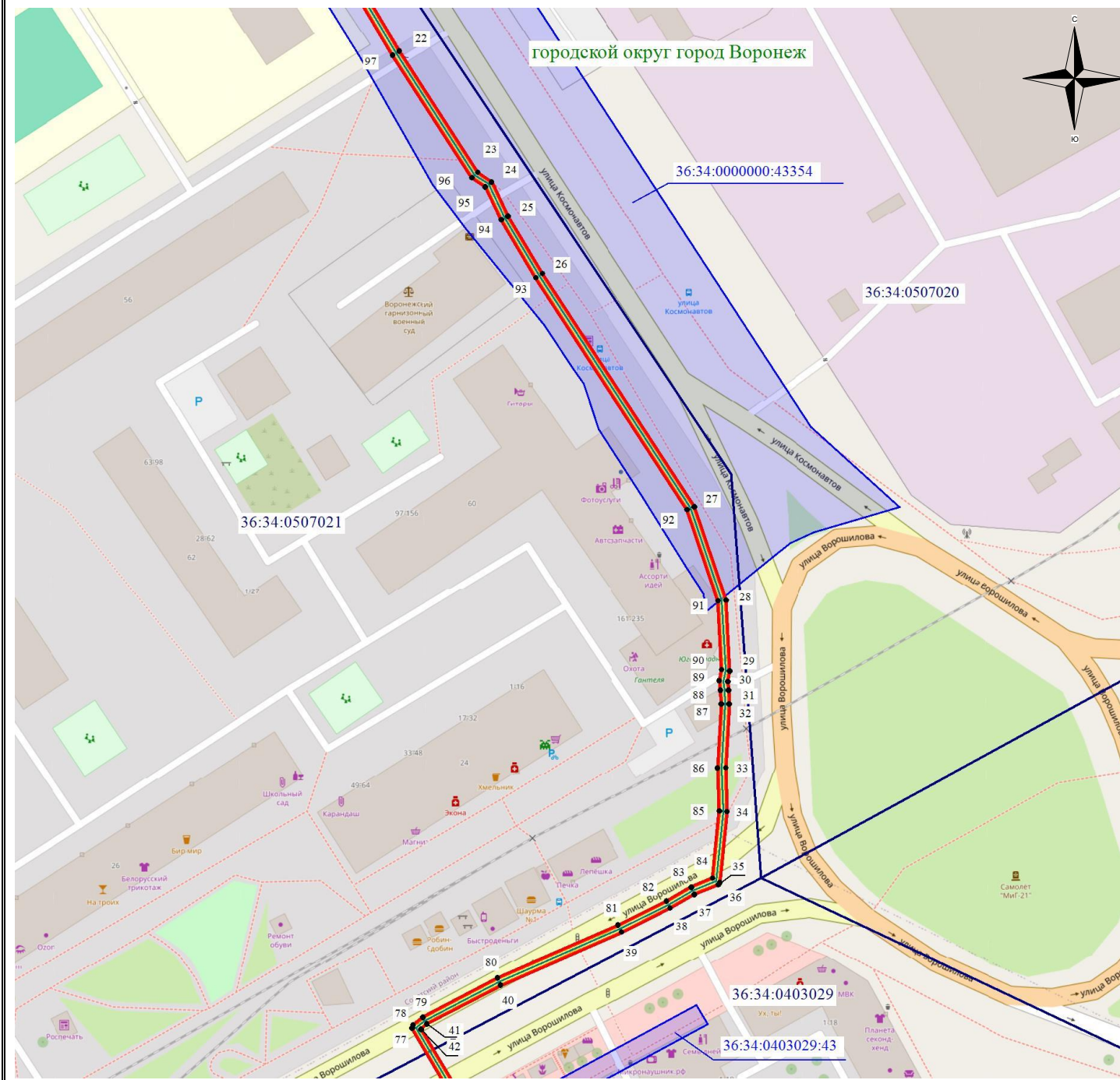
- - обозначение границы кадастрового квартала по сведениям ЕГРН
- - обозначение границы земельного участка по сведениям ЕГРН
- - обозначение границы публичного сервитута
- - обозначение объекта электросетевого хозяйства
- обозначение границы охранной зоны
- 2 - обозначение характерной точки публичного сервитута
- 36:34:0000000** — обозначение номера кадастрового квартала
- 36:34:100014:525** — обозначение номера земельного участка
- Городской округ город Воронеж** - обозначение муниципального образования

1

2

3

Схема расположения границ публичного сервитута



Масштаб 1: 1500

Используемые условные знаки и обозначения:

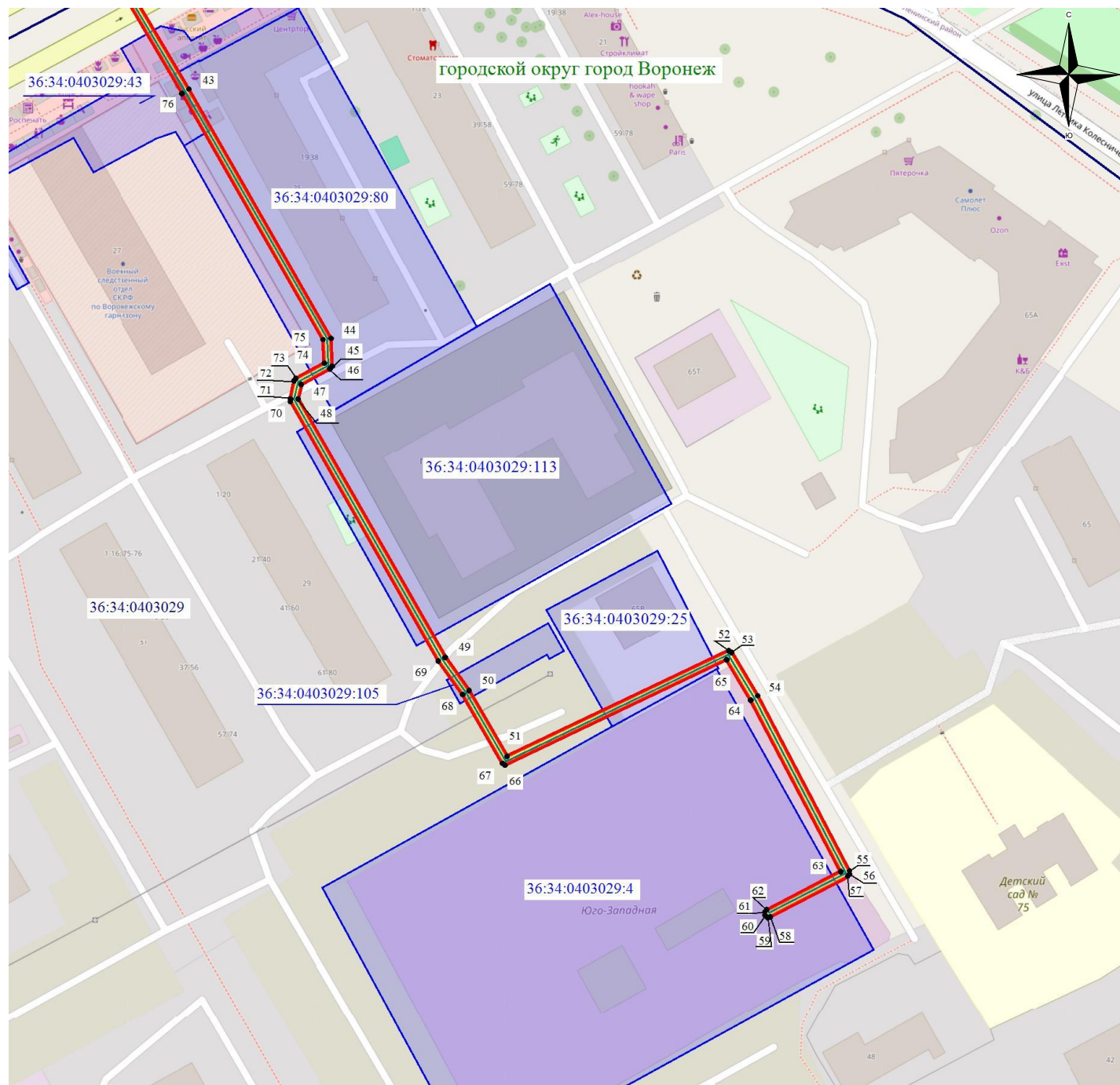
- - обозначение границы кадастрового квартала по сведениям ЕГРН
- - обозначение границы земельного участка по сведениям ЕГРН
- - обозначение границы публичного сервитута
- - обозначение объекта электросетевого хозяйства
- обозначение границы охранной зоны
- 2 - обозначение характерной точки публичного сервитута
- 36:34:0000000 — обозначение номера кадастрового квартала
- 36:34:100014:525 — обозначение номера земельного участка
- Городской округ город Воронеж - обозначение муниципального образования

1

2

3

Схема расположения границ публичного сервитута



Масштаб 1: 1500

Используемые условные знаки и обозначения:

- - обозначение границы кадастрового квартала по сведениям ЕГРН
- - обозначение границы земельного участка по сведениям ЕГРН
- - обозначение границы публичного сервитута
- - обозначение объекта электросетевого хозяйства
- обозначение границы охранной зоны
- 2 - обозначение характерной точки публичного сервитута
- 36:34:0000000** — обозначение номера кадастрового квартала
- 36:34:100014:525** — обозначение номера земельного участка
- Городской округ город Воронеж** - обозначение муниципального образования

