

# ОПИСАНИЕ МЕСТОПОЛОЖЕНИЯ ГРАНИЦ

## публичного сервитута Кабельная линия п/ст-9 РП-15

(наименование объекта, местоположение границ которого описано)

### Раздел 1

#### Сведения об объекте

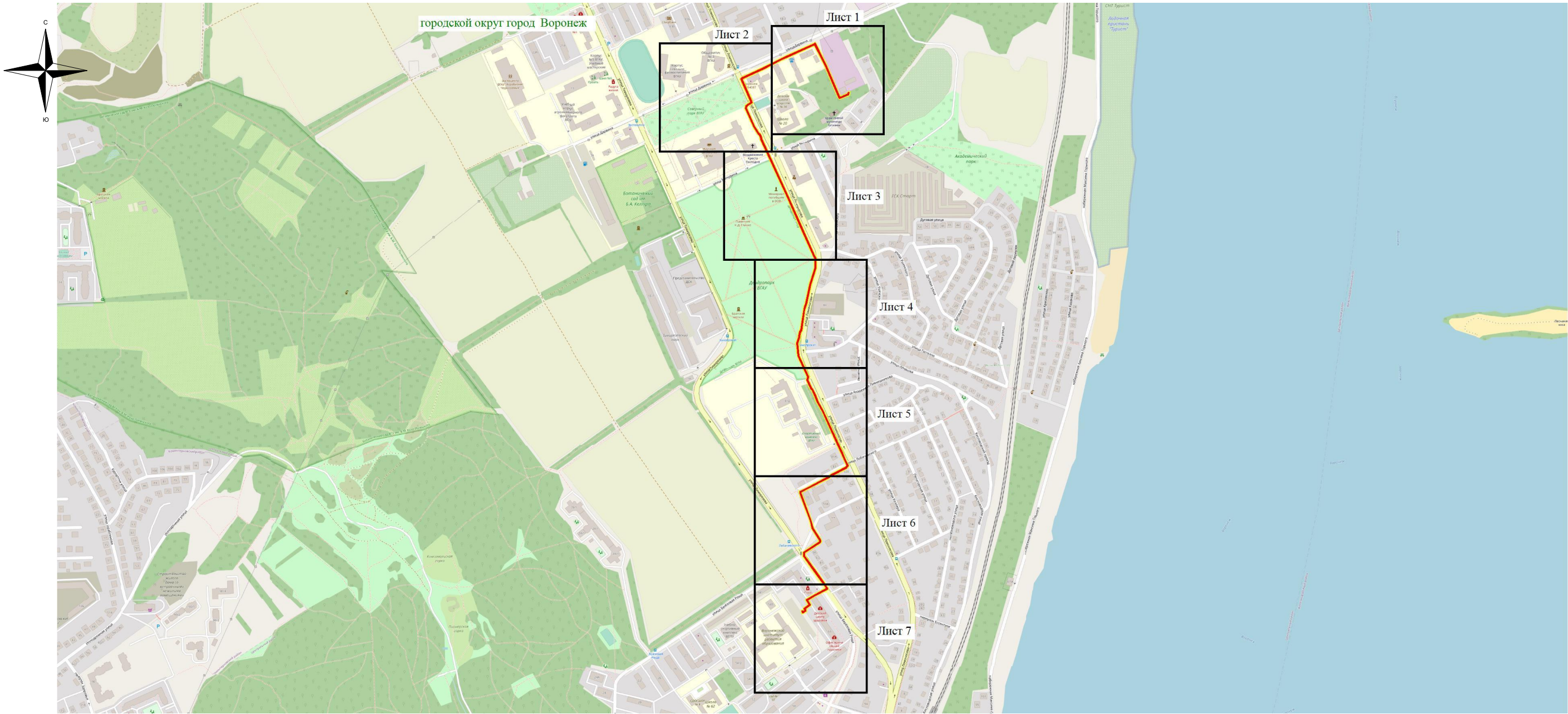
Сведения об объекте		
№ п/п	Характеристики объекта	Описание характеристик
1	2	3
1	Местоположение объекта	Воронежская область, г. Воронеж, Березовая Роща ул., 70р - Дарвина ул., 1а
2	Площадь объекта +/- величина погрешности определения площади (Р +/- Дельта Р)	3914 м2 +/-13 м2
3	Иные характеристики объекта	Публичный сервитут для использования земельных участков в целях эксплуатации объекта энергетики местного значения – инженерного сооружения <b>Кабельная линия п/ст-9 РП-15</b> сроком действия 49 лет в интересах Акционерного общества ” ВОРОНЕЖСКАЯ ГОРЭЛЕКТРОСЕТЬ ”

Местоположение публичного сервитута: Воронежская область, г. Воронеж, Березовая Роща ул., 70р - Дарвина ул., 1а			
Система координат		МСК-36, зона 1	
Метод определения координат		Геодезический	
Обозначение характерных точек границ публичного сервитута	Координаты, м		
	X	Y	Средняя квадратическая погрешность положения характерных точек (Mt), м
1	2	3	4
1	519046.93	1301815.71	0.10
2	519046.16	1301815.79	0.10
3	519043.06	1301814.84	0.10
4	519042.43	1301814.26	0.10
5	519033.67	1301792.55	0.10
6	519034.26	1301790.65	0.10
7	519034.83	1301790.03	0.10
8	519078.35	1301771.77	0.10
9	519114.13	1301756.73	0.10
10	519168.72	1301729.35	0.10
11	519136.90	1301659.95	0.10
12	519130.50	1301645.47	0.10
13	519107.68	1301600.87	0.10
14	519083.43	1301548.58	0.10
15	519082.35	1301547.05	0.10
16	519081.38	1301546.54	0.10
17	519074.64	1301549.16	0.10
18	519025.96	1301570.77	0.10
19	519022.52	1301571.62	0.10
20	519021.88	1301571.17	0.10
21	519016.54	1301562.53	0.10
22	519012.74	1301558.32	0.10
23	519007.81	1301557.53	0.10
24	518962.07	1301578.14	0.10
25	518944.50	1301588.97	0.10
26	518943.06	1301591.67	0.10
27	518936.49	1301595.17	0.10
28	518930.35	1301596.03	0.10
29	518913.16	1301603.90	0.10
30	518784.62	1301662.90	0.10
31	518710.90	1301695.70	0.10
32	518638.30	1301728.08	0.10
33	518630.30	1301731.84	0.10
34	518612.14	1301732.06	0.10
35	518605.87	1301732.01	0.10
36	518563.33	1301718.62	0.10
37	518515.74	1301708.30	0.10
38	518507.10	1301705.59	0.10
39	518501.65	1301704.13	0.10
40	518449.30	1301696.71	0.10
41	518447.66	1301695.24	0.10
42	518445.40	1301694.16	0.10
43	518444.28	1301693.14	0.10
44	518434.80	1301691.57	0.10
45	518432.15	1301691.31	0.10
46	518416.48	1301686.72	0.10
47	518385.24	1301689.60	0.10
48	518331.62	1301713.68	0.10
49	518324.15	1301711.56	0.10
50	518302.61	1301721.92	0.10
51	518300.14	1301724.36	0.10
52	518286.15	1301731.19	0.10
53	518270.38	1301736.94	0.10
54	518245.84	1301750.79	0.10
55	518161.77	1301788.85	0.10
56	518142.51	1301797.73	0.10
57	518124.68	1301805.76	0.10
58	518108.54	1301813.18	0.10

1	2	3	4
59	518107.79	1301812.98	0.10
60	518102.42	1301808.69	0.10
61	518083.88	1301772.60	0.10
62	518079.11	1301765.82	0.10
63	518051.96	1301714.29	0.10
64	518042.19	1301694.59	0.10
65	518039.27	1301694.47	0.10
66	517969.32	1301720.36	0.10
67	517951.25	1301724.99	0.10
68	517922.27	1301743.41	0.10
69	517918.34	1301744.45	0.10
70	517915.00	1301743.14	0.10
71	517889.33	1301703.73	0.10
72	517886.03	1301703.54	0.10
73	517880.91	1301703.89	0.10
74	517844.68	1301730.07	0.10
75	517813.34	1301752.29	0.10
76	517805.00	1301757.88	0.10
77	517799.20	1301761.51	0.10
78	517798.43	1301761.42	0.10
79	517797.51	1301760.72	0.10
80	517780.77	1301728.97	0.10
81	517769.58	1301711.18	0.10
82	517758.35	1301718.22	0.10
83	517757.68	1301717.83	0.10
84	517748.36	1301705.36	0.10
85	517744.31	1301706.96	0.10
86	517742.84	1301706.71	0.10
87	517742.16	1301706.24	0.10
88	517738.44	1301700.16	0.10
89	517738.32	1301699.41	0.10
90	517738.78	1301698.78	0.10
91	517740.93	1301697.49	0.10
92	517741.64	1301697.37	0.10
93	517742.28	1301697.81	0.10
94	517742.41	1301698.58	0.10
95	517741.95	1301699.21	0.10
96	517740.67	1301699.98	0.10
97	517743.62	1301704.80	0.10
98	517744.35	1301704.93	0.10
99	517748.81	1301703.13	0.10
100	517749.48	1301703.52	0.10
101	517758.72	1301715.88	0.10
102	517769.33	1301708.94	0.10
103	517770.09	1301708.80	0.10
104	517770.73	1301709.25	0.10
105	517782.50	1301727.97	0.10
106	517799.02	1301759.30	0.10
107	517803.90	1301756.21	0.10
108	517812.19	1301750.65	0.10
109	517843.51	1301728.44	0.10
110	517880.48	1301701.91	0.10
111	517886.09	1301701.54	0.10
112	517889.96	1301701.76	0.10
113	517890.74	1301702.21	0.10
114	517916.49	1301741.75	0.10
115	517918.66	1301742.45	0.10
116	517921.54	1301741.55	0.10
117	517950.61	1301723.09	0.10
118	517968.72	1301718.45	0.10
119	518039.15	1301692.46	0.10
120	518043.13	1301692.67	0.10
121	518043.73	1301693.18	0.10
122	518053.76	1301713.41	0.10
123	518080.81	1301764.77	0.10
124	518085.62	1301771.60	0.10
125	518104.10	1301807.58	0.10
126	518108.53	1301811.03	0.10

1	2	3	4
127	518123.85	1301803.94	0.10
128	518141.69	1301795.91	0.10
129	518160.95	1301787.03	0.10
130	518244.94	1301749.01	0.10
131	518269.63	1301735.09	0.10
132	518285.37	1301729.35	0.10
133	518299.12	1301722.63	0.10
134	518301.59	1301720.20	0.10
135	518323.63	1301709.60	0.10
136	518324.33	1301709.54	0.10
137	518331.81	1301711.66	0.10
138	518384.91	1301687.61	0.10
139	518416.85	1301684.74	0.10
140	518432.60	1301689.36	0.10
141	518435.12	1301689.59	0.10
142	518445.40	1301691.46	0.10
143	518446.63	1301692.58	0.10
144	518448.88	1301693.65	0.10
145	518450.41	1301695.02	0.10
146	518502.17	1301702.19	0.10
147	518507.66	1301703.67	0.10
148	518516.25	1301706.37	0.10
149	518563.84	1301716.69	0.10
150	518606.31	1301730.06	0.10
151	518612.12	1301730.06	0.10
152	518630.05	1301729.84	0.10
153	518637.45	1301726.27	0.10
154	518710.08	1301693.88	0.10
155	518783.79	1301661.08	0.10
156	518912.32	1301602.08	0.10
157	518929.92	1301594.07	0.10
158	518936.02	1301593.22	0.10
159	518941.81	1301590.07	0.10
160	518943.19	1301587.43	0.10
161	518961.20	1301576.34	0.10
162	519007.84	1301555.50	0.10
163	519013.98	1301556.71	0.10
164	519018.20	1301561.41	0.10
165	519023.19	1301569.48	0.10
166	519025.35	1301568.87	0.10
167	519073.87	1301547.32	0.10
168	519081.08	1301544.52	0.10
169	519081.90	1301544.56	0.10
170	519083.85	1301545.69	0.10
171	519085.21	1301547.65	0.10
172	519109.48	1301599.99	0.10
173	519132.30	1301644.61	0.10
174	519138.72	1301659.13	0.10
175	519170.94	1301729.39	0.10
176	519170.98	1301730.11	0.10
177	519170.48	1301730.70	0.10
178	519114.97	1301758.54	0.10
179	519079.13	1301773.61	0.10
180	519036.04	1301791.69	0.10
181	519035.69	1301792.82	0.10
182	519044.09	1301813.06	0.10
183	519046.74	1301813.87	0.10
184	519047.31	1301814.32	0.10
185	519047.41	1301815.09	0.10
1	519046.93	1301815.71	0.10

Схема расположения границ публичного сервитута



Используемые условные знаки и обозначения:  
— обозначение границы публичного сервитута  
Городской округ город Воронеж - наименование муниципального образования

Масштаб 1:10000

Руководитель управления  
имущественных и земельных отношений



# Схема расположения границ публичного сервитута



Масштаб 1: 1500

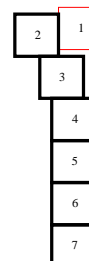
## Используемые условные знаки и обозначения:

- - обозначение границы кадастрового квартала по сведениям ЕГРН
- - обозначение границы земельного участка по сведениям ЕГРН
- - обозначение границы публичного сервитута
- - обозначение объекта электросетевого хозяйства
- обозначение границы охранной зоны
- 2 - обозначение характерной точки публичного сервитута

**36:34:0000000** — обозначение номера кадастрового квартала

**36:34:100014:525** — обозначение номера земельного участка

**Городской округ город Воронеж** - обозначение муниципального образования



# Схема расположения границ публичного сервитута



Масштаб 1: 1500

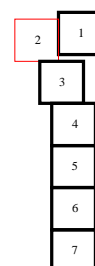
## Используемые условные знаки и обозначения:

- - обозначение границы кадастрового квартала по сведениям ЕГРН
- - обозначение границы земельного участка по сведениям ЕГРН
- - обозначение границы публичного сервитута
- - обозначение объекта электросетевого хозяйства
- обозначение границы охранной зоны
- 2 - обозначение характерной точки публичного сервитута

**36:34:0000000** — обозначение номера кадастрового квартала

**36:34:100014:525** — обозначение номера земельного участка

**Городской округ город Воронеж** - обозначение муниципального образования





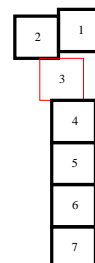
# Схема расположения границ публичного сервитута



Масштаб 1: 1500

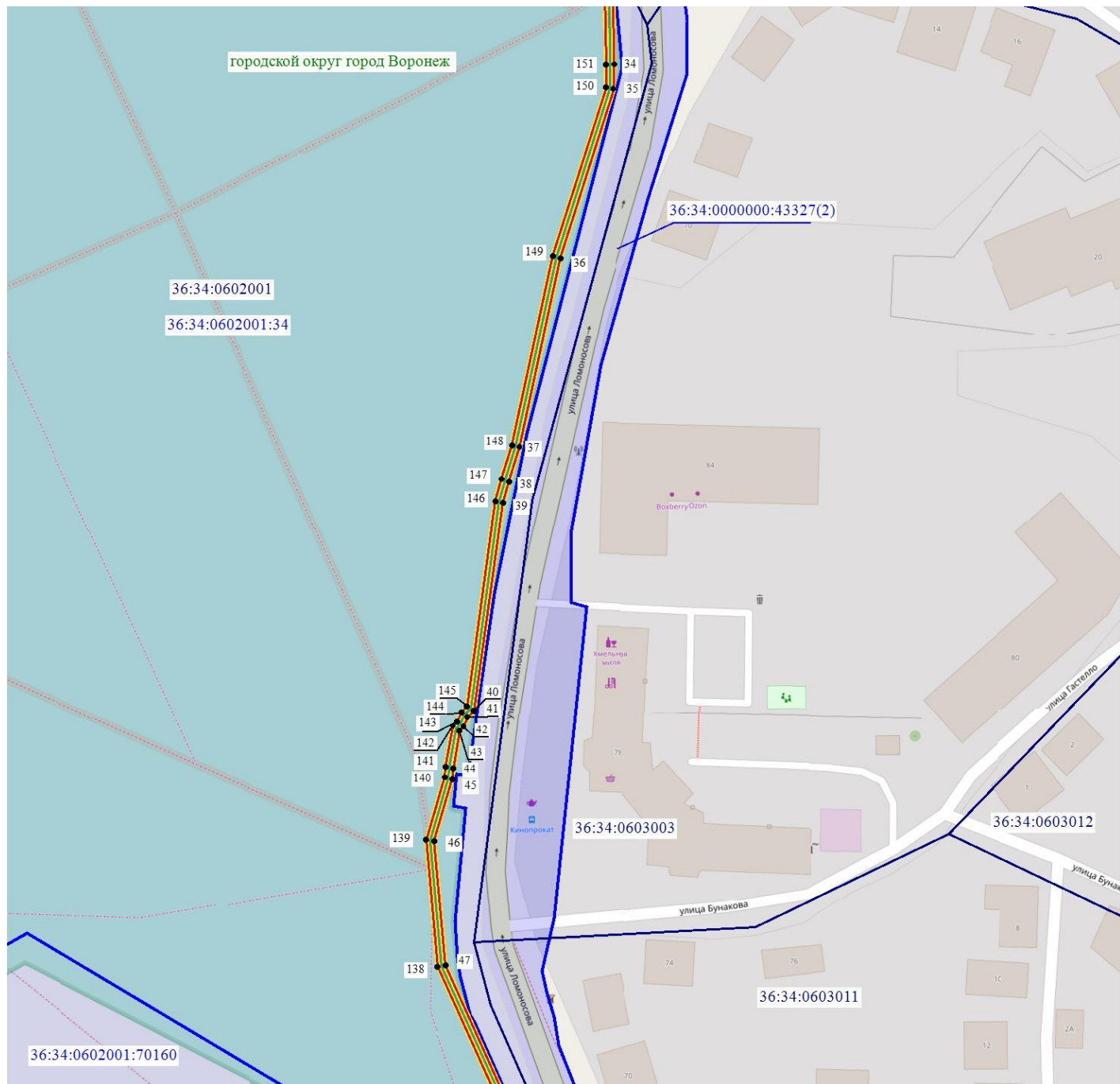
## Используемые условные знаки и обозначения:

- - обозначение границы кадастрового квартала по сведениям ЕГРН
- - обозначение границы земельного участка по сведениям ЕГРН
- - обозначение границы публичного сервитута
- - обозначение объекта электросетевого хозяйства
- обозначение границы охранной зоны
- 2 - обозначение характерной точки публичного сервитута
- 36:34:0000000** — обозначение номера кадастрового квартала
- 36:34:100014:525** — обозначение номера земельного участка
- Городской округ город Воронеж** - обозначение муниципального образования





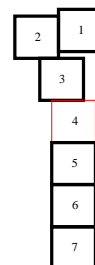
# Схема расположения границ публичного сервитута



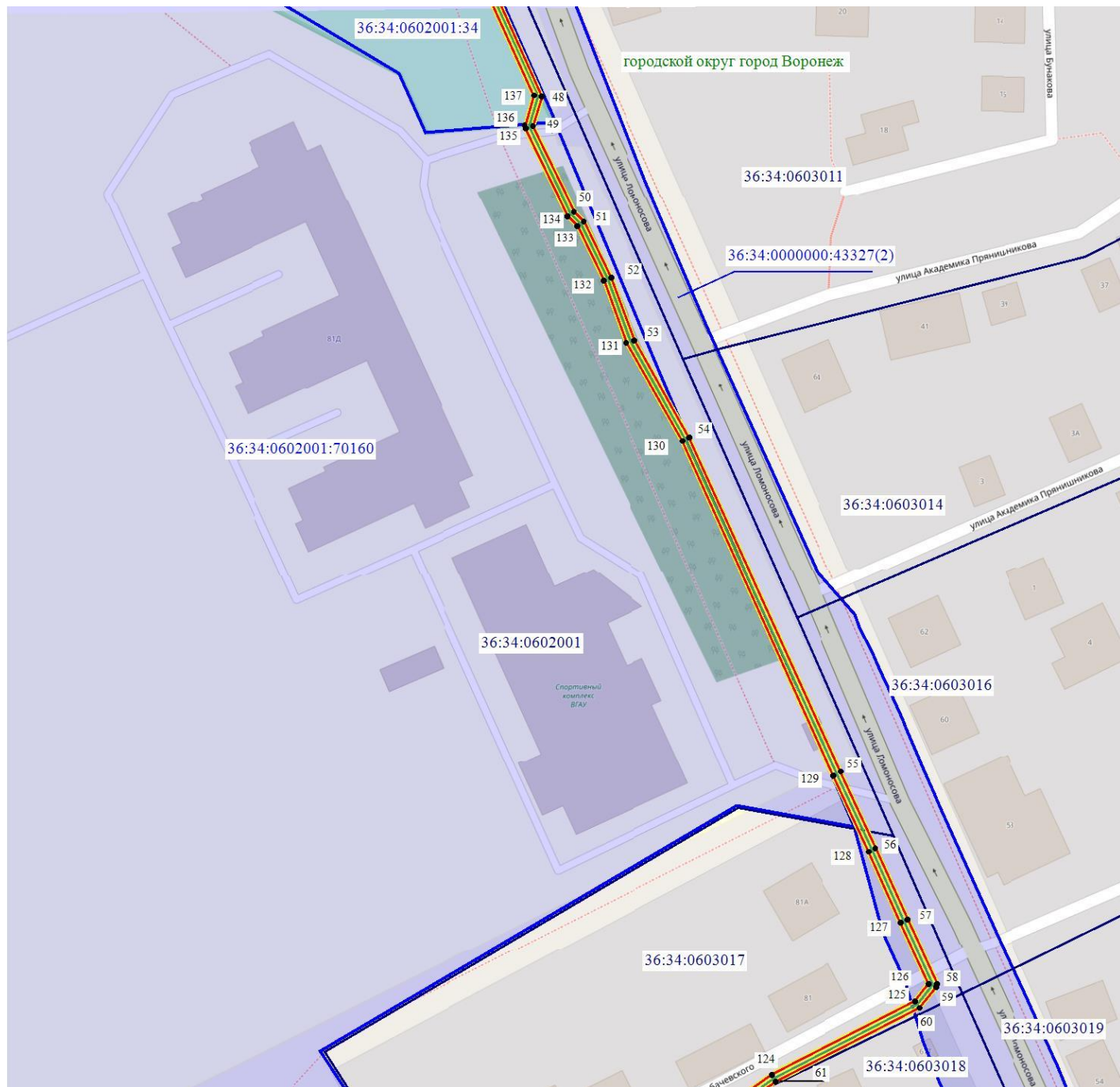
Масштаб 1: 1500

## Используемые условные знаки и обозначения:

- - обозначение границы кадастрового квартала по сведениям ЕГРН
- - обозначение границы земельного участка по сведениям ЕГРН
- - обозначение границы публичного сервитута
- - обозначение объекта электросетевого хозяйства
- - обозначение границы охранной зоны
- 2 - обозначение характерной точки публичного сервитута
- 36:34:0000000** — обозначение номера кадастрового квартала
- 36:34:100014:525** — обозначение номера земельного участка
- Городской округ город Воронеж** - обозначение муниципального образования



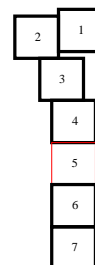
# Схема расположения границ публичного сервитута



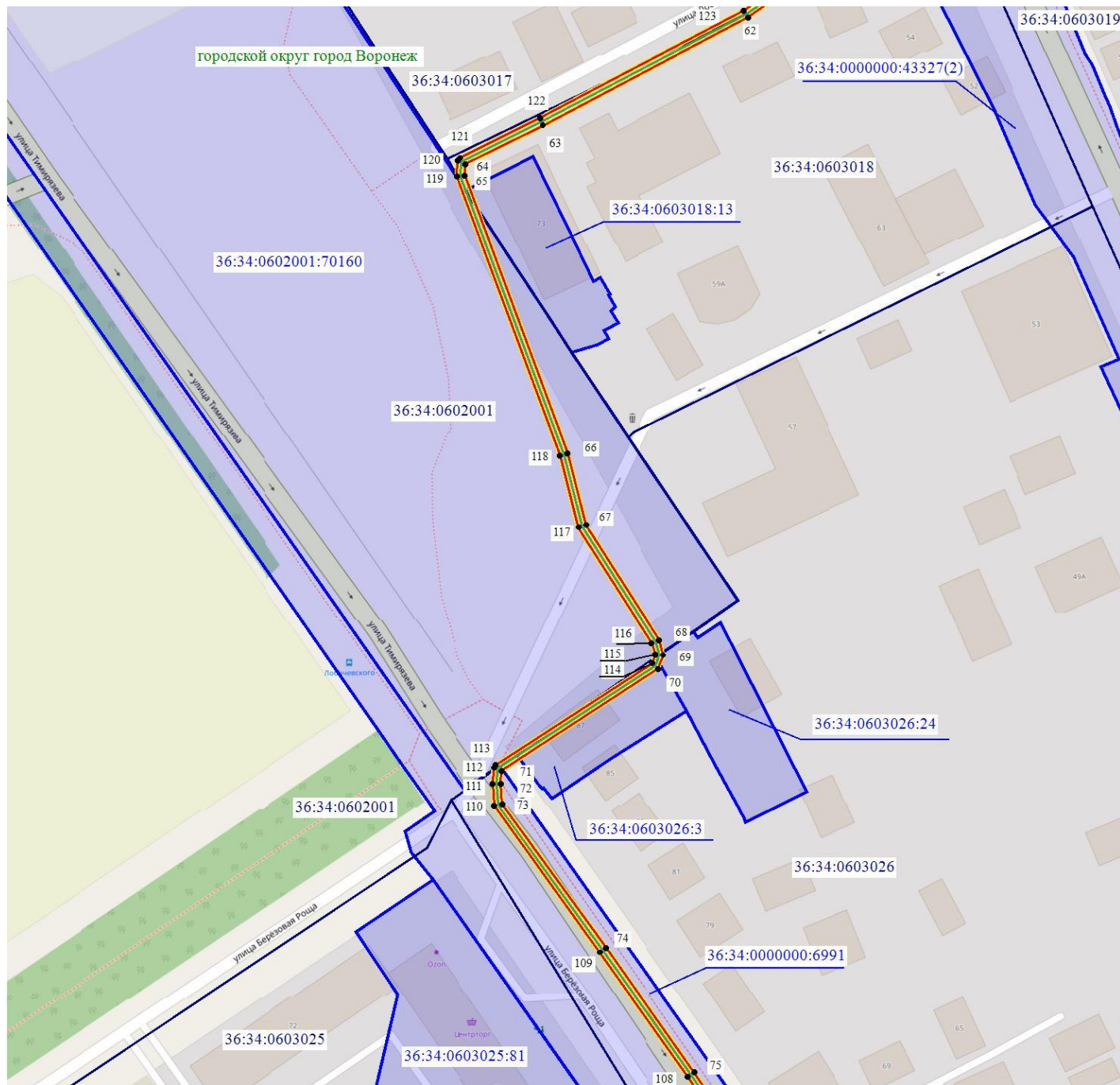
Масштаб 1: 1500

## Используемые условные знаки и обозначения:

- - обозначение границы кадастрового квартала по сведениям ЕГРН
- - обозначение границы земельного участка по сведениям ЕГРН
- - обозначение границы публичного сервитута
- - обозначение объекта электросетевого хозяйства
- обозначение границы охранной зоны
- 2 - обозначение характерной точки публичного сервитута
- 36:34:0000000** — обозначение номера кадастрового квартала
- 36:34:100014:525** — обозначение номера земельного участка
- Городской округ город Воронеж** - обозначение муниципального образования



# Схема расположения границ публичного сервитута



Масштаб 1: 1500

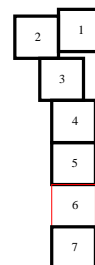
## Используемые условные знаки и обозначения:

- - обозначение границы кадастрового квартала по сведениям ЕГРН
- - обозначение границы земельного участка по сведениям ЕГРН
- - обозначение границы публичного сервитута
- - обозначение объекта электросетевого хозяйства
- обозначение границы охранной зоны
- 2 - обозначение характерной точки публичного сервитута

**36:34:0000000** — обозначение номера кадастрового квартала

**36:34:100014:525** — обозначение номера земельного участка

**Городской округ город Воронеж** - обозначение муниципального образования





# Схема расположения границ публичного сервитута



Масштаб 1: 1500

## Используемые условные знаки и обозначения:

- - обозначение границы кадастрового квартала по сведениям ЕГРН
- - обозначение границы земельного участка по сведениям ЕГРН
- - обозначение границы публичного сервитута
- - обозначение объекта электросетевого хозяйства
- обозначение границы охранной зоны
- 2 - обозначение характерной точки публичного сервитута
- 36:34:0000000** — обозначение номера кадастрового квартала
- 36:34:100014:525** — обозначение номера земельного участка
- Городской округ город Воронеж** - обозначение муниципального образования

