

# ОПИСАНИЕ МЕСТОПОЛОЖЕНИЯ ГРАНИЦ

## публичного сервитута Кабельная линия 6кВ от ГПП 9 до РП 15 ф12

(наименование объекта, местоположение границ которого описано)

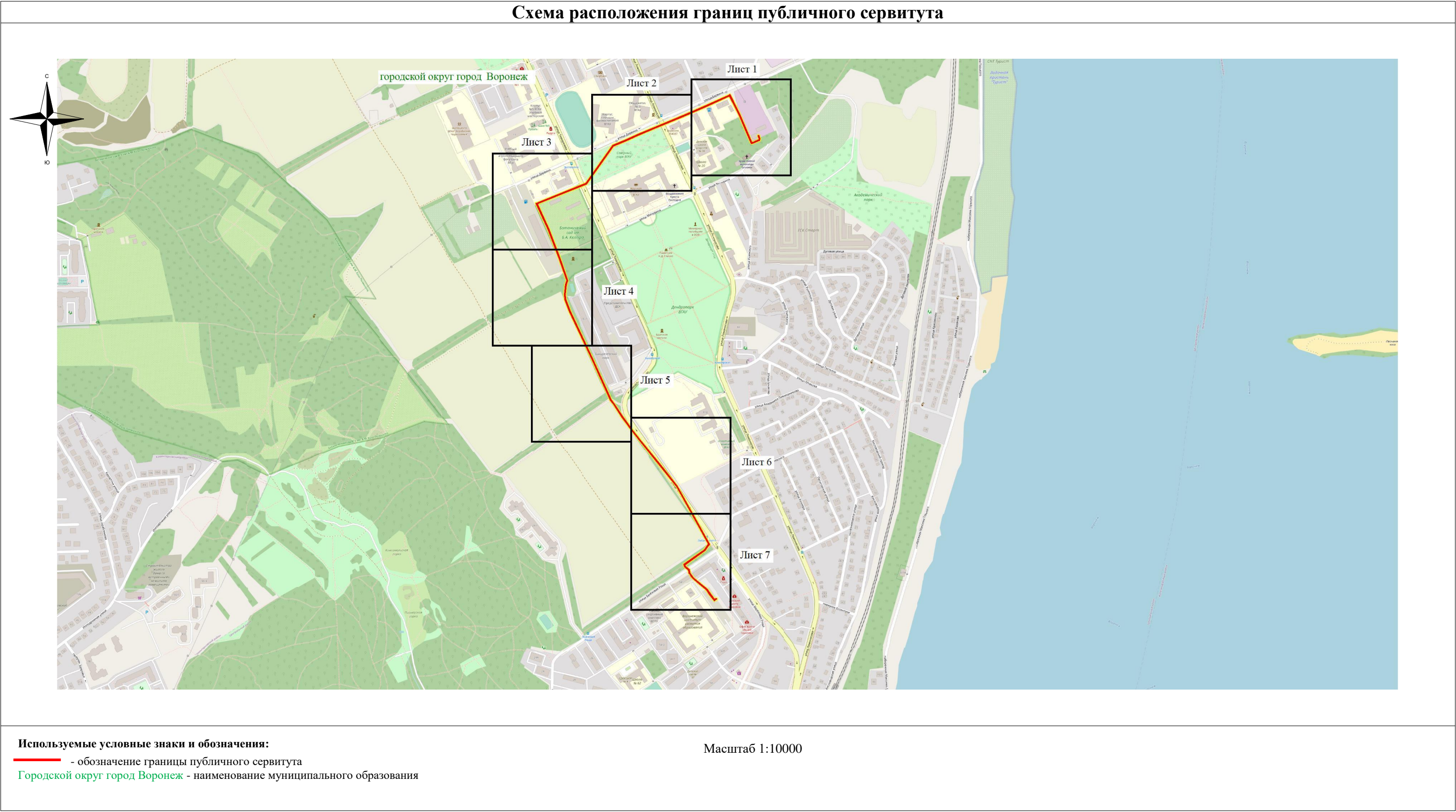
### Раздел 1

#### Сведения об объекте

| Сведения об объекте |   |   |
|---------------------|---|---|
|                     |   |   |
| № п/п               | Характеристики объекта  | Описание характеристик  |
| 1                   | 2   | 3   |
| 1                   | Местоположение объекта  | Воронежская область, г. Воронеж,<br>Березовая Роща ул., 70р - Дарвина ул., 1а   |
| 2                   | Площадь объекта +/- величина погрешности определения площади (Р +/- Дельта Р) | 4279 м2 +/-13 м2  |
| 3                   | Иные характеристики объекта   | Публичный сервитут для использования земельных участков в целях эксплуатации объекта энергетики местного значения – инженерного сооружения<br><b>Кабельная линия 6кВ от ГПП 9 до РП 15 ф12</b><br>сроком действия 49 лет в интересах Акционерного общества ” ВОРОНЕЖСКАЯ ГОРЭЛЕКТРОСЕТЬ ” |

|   |               |                |  |
|---|---------------|----------------|--|
| Местоположение публичного сервитута: Воронежская область, г. Воронеж, Березовая Роща ул., 70р - Дарвина ул., 1а |               |                |  |
| Система координат   |               | МСК-36, зона 1 |  |
| Метод определения координат   |               | Геодезический  |  |
| Обозначение<br>характерных точек<br>границ публичного<br>сервитута  | Координаты, м |                |  |
|   | Х             | У              | Средняя квадратическая<br>погрешность положения<br>характерных точек (Mt), м |
| 1   | 2             | 3              | 4  |
| 1   | 519055.50     | 1301812.25     | 0.10   |
| 2   | 519046.16     | 1301815.79     | 0.10   |
| 3   | 519043.06     | 1301814.84     | 0.10   |
| 4   | 519042.43     | 1301814.26     | 0.10   |
| 5   | 519033.67     | 1301792.55     | 0.10   |
| 6   | 519034.26     | 1301790.65     | 0.10   |
| 7   | 519034.83     | 1301790.03     | 0.10   |
| 8   | 519078.35     | 1301771.77     | 0.10   |
| 9   | 519114.13     | 1301756.73     | 0.10   |
| 10  | 519168.72     | 1301729.35     | 0.10   |
| 11  | 519136.89     | 1301659.94     | 0.10   |
| 12  | 519110.83     | 1301598.83     | 0.10   |
| 13  | 519079.15     | 1301523.18     | 0.10   |
| 14  | 519056.74     | 1301469.71     | 0.10   |
| 15  | 519040.37     | 1301434.38     | 0.10   |
| 16  | 519026.50     | 1301399.93     | 0.10   |
| 17  | 518918.31     | 1301323.23     | 0.10   |
| 18  | 518862.44     | 1301183.96     | 0.10   |
| 19  | 518791.34     | 1301216.62     | 0.10   |
| 20  | 518705.79     | 1301249.14     | 0.10   |
| 21  | 518644.29     | 1301270.53     | 0.10   |
| 22  | 518643.57     | 1301270.51     | 0.10   |
| 23  | 518639.65     | 1301268.84     | 0.10   |
| 24  | 518634.98     | 1301267.88     | 0.10   |
| 25  | 518632.51     | 1301266.35     | 0.10   |
| 26  | 518605.06     | 1301263.12     | 0.10   |
| 27  | 518591.89     | 1301264.66     | 0.10   |
| 28  | 518557.08     | 1301277.95     | 0.10   |
| 29  | 518425.86     | 1301340.07     | 0.10   |
| 30  | 518306.09     | 1301393.79     | 0.10   |
| 31  | 518295.41     | 1301402.01     | 0.10   |
| 32  | 518259.00     | 1301425.73     | 0.10   |
| 33  | 518219.23     | 1301455.17     | 0.10   |
| 34  | 518190.74     | 1301477.29     | 0.10   |
| 35  | 518112.86     | 1301541.01     | 0.10   |
| 36  | 518061.68     | 1301581.02     | 0.10   |
| 37  | 517897.06     | 1301672.21     | 0.10   |
| 38  | 517896.31     | 1301671.97     | 0.10   |
| 39  | 517892.27     | 1301668.55     | 0.10   |
| 40  | 517879.37     | 1301659.51     | 0.10   |
| 41  | 517838.34     | 1301602.20     | 0.10   |
| 42  | 517833.69     | 1301604.18     | 0.10   |
| 43  | 517825.05     | 1301615.15     | 0.10   |
| 44  | 517824.35     | 1301615.53     | 0.10   |
| 45  | 517816.49     | 1301616.28     | 0.10   |
| 46  | 517811.40     | 1301619.71     | 0.10   |
| 47  | 517807.85     | 1301622.09     | 0.10   |
| 48  | 517800.10     | 1301627.96     | 0.10   |
| 49  | 517768.91     | 1301665.66     | 0.10   |
| 50  | 517755.16     | 1301674.96     | 0.10   |
| 51  | 517739.93     | 1301686.28     | 0.10   |
| 52  | 517742.75     | 1301690.83     | 0.10   |
| 53  | 517742.88     | 1301691.54     | 0.10   |
| 54  | 517742.45     | 1301692.19     | 0.10   |
| 55  | 517741.69     | 1301692.34     | 0.10   |
| 56  | 517741.05     | 1301691.89     | 0.10   |
| 57  | 517737.63     | 1301686.30     | 0.10   |
| 58  | 517737.99     | 1301685.23     | 0.10   |

| 1   | 2         | 3          | 4    |
|-----|-----------|------------|------|
| 59  | 517754.00 | 1301673.33 | 0.10 |
| 60  | 517767.67 | 1301664.08 | 0.10 |
| 61  | 517798.80 | 1301626.44 | 0.10 |
| 62  | 517806.69 | 1301620.46 | 0.10 |
| 63  | 517810.28 | 1301618.05 | 0.10 |
| 64  | 517816.06 | 1301614.30 | 0.10 |
| 65  | 517823.74 | 1301613.57 | 0.10 |
| 66  | 517832.66 | 1301602.45 | 0.10 |
| 67  | 517838.83 | 1301599.98 | 0.10 |
| 68  | 517839.49 | 1301600.39 | 0.10 |
| 69  | 517880.89 | 1301658.20 | 0.10 |
| 70  | 517893.57 | 1301667.03 | 0.10 |
| 71  | 517897.08 | 1301670.00 | 0.10 |
| 72  | 518060.58 | 1301579.36 | 0.10 |
| 73  | 518111.63 | 1301539.44 | 0.10 |
| 74  | 518189.50 | 1301475.73 | 0.10 |
| 75  | 518218.02 | 1301453.58 | 0.10 |
| 76  | 518257.90 | 1301424.05 | 0.10 |
| 77  | 518294.31 | 1301400.33 | 0.10 |
| 78  | 518305.16 | 1301392.02 | 0.10 |
| 79  | 518425.02 | 1301338.26 | 0.10 |
| 80  | 518556.29 | 1301276.12 | 0.10 |
| 81  | 518591.53 | 1301262.69 | 0.10 |
| 82  | 518605.18 | 1301261.13 | 0.10 |
| 83  | 518633.36 | 1301264.54 | 0.10 |
| 84  | 518635.86 | 1301266.08 | 0.10 |
| 85  | 518640.34 | 1301266.96 | 0.10 |
| 86  | 518644.00 | 1301268.52 | 0.10 |
| 87  | 518705.10 | 1301247.27 | 0.10 |
| 88  | 518790.56 | 1301214.78 | 0.10 |
| 89  | 518862.56 | 1301181.70 | 0.10 |
| 90  | 518863.36 | 1301181.68 | 0.10 |
| 91  | 518863.91 | 1301182.24 | 0.10 |
| 92  | 518920.06 | 1301322.21 | 0.10 |
| 93  | 519028.25 | 1301398.91 | 0.10 |
| 94  | 519042.21 | 1301433.59 | 0.10 |
| 95  | 519058.57 | 1301468.90 | 0.10 |
| 96  | 519080.99 | 1301522.40 | 0.10 |
| 97  | 519112.67 | 1301598.05 | 0.10 |
| 98  | 519138.72 | 1301659.13 | 0.10 |
| 99  | 519170.94 | 1301729.39 | 0.10 |
| 100 | 519170.98 | 1301730.11 | 0.10 |
| 101 | 519170.48 | 1301730.70 | 0.10 |
| 102 | 519114.97 | 1301758.54 | 0.10 |
| 103 | 519079.13 | 1301773.61 | 0.10 |
| 104 | 519036.04 | 1301791.69 | 0.10 |
| 105 | 519035.69 | 1301792.82 | 0.10 |
| 106 | 519044.09 | 1301813.06 | 0.10 |
| 107 | 519046.41 | 1301813.77 | 0.10 |
| 108 | 519054.76 | 1301810.39 | 0.10 |
| 109 | 519055.48 | 1301810.38 | 0.10 |
| 110 | 519056.04 | 1301810.92 | 0.10 |
| 111 | 519056.06 | 1301811.70 | 0.10 |
| 1   | 519055.50 | 1301812.25 | 0.10 |



Руководитель управления  
имущественных и земельных отношений



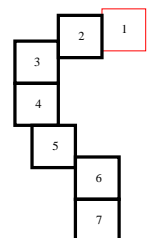
# Схема расположения границ публичного сервитута



Масштаб 1: 1500

## Используемые условные знаки и обозначения:

- - обозначение границы кадастрового квартала по сведениям ЕГРН
- - обозначение границы земельного участка по сведениям ЕГРН
- - обозначение границы публичного сервитута
- - обозначение объекта электросетевого хозяйства
- обозначение границы охранной зоны
- 2 - обозначение характерной точки публичного сервитута
- 36:34:0000000** — обозначение номера кадастрового квартала
- 36:34:100014:525** — обозначение номера земельного участка
- Городской округ город Воронеж - обозначение муниципального образования



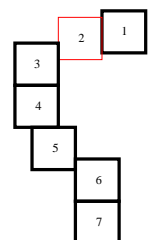
# Схема расположения границ публичного сервитута



Масштаб 1: 1500

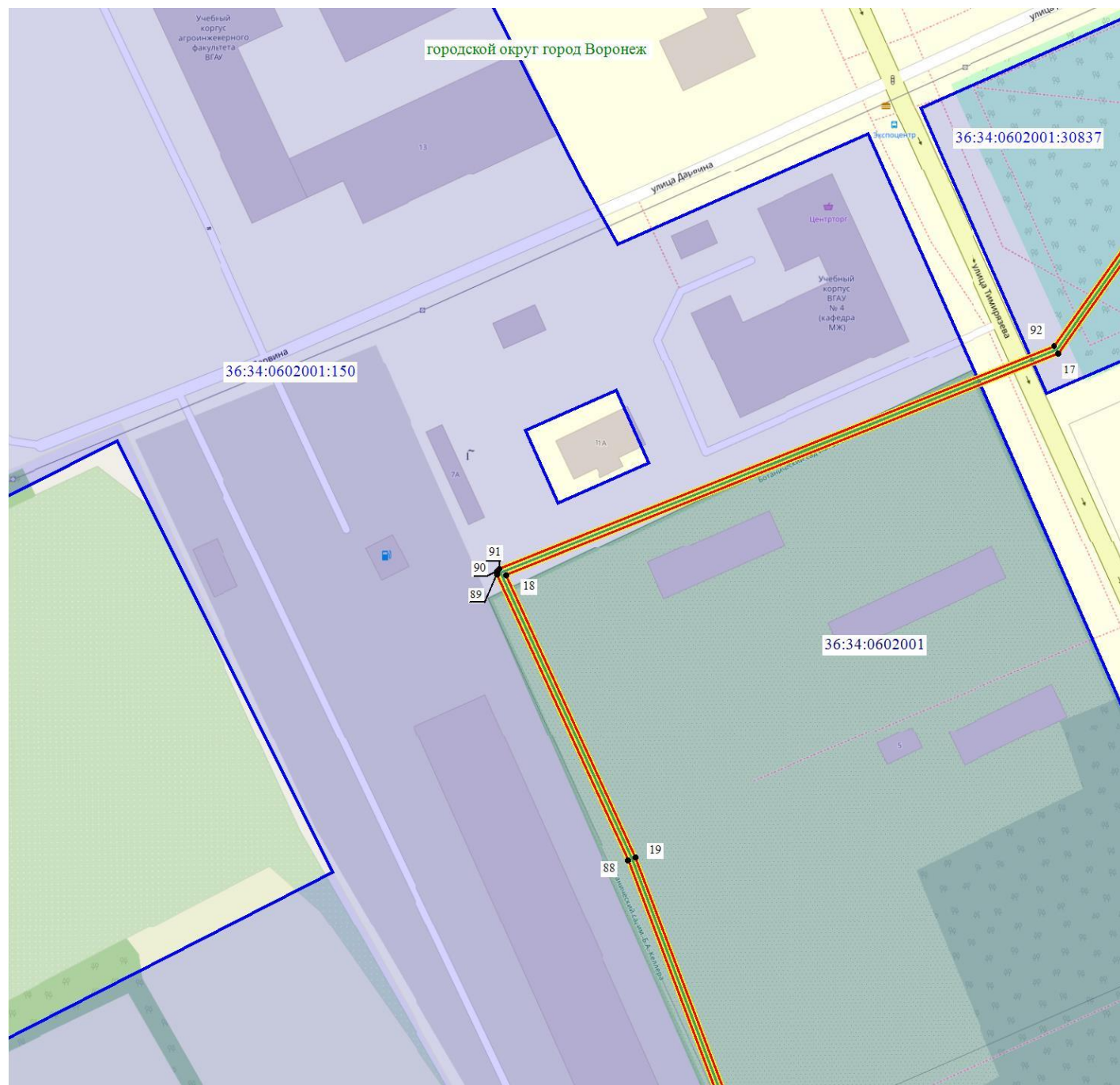
## Используемые условные знаки и обозначения:

- - обозначение границы кадастрового квартала по сведениям ЕГРН
- - обозначение границы земельного участка по сведениям ЕГРН
- - обозначение границы публичного сервитута
- - обозначение объекта электросетевого хозяйства
- обозначение границы охранной зоны
- 2 - обозначение характерной точки публичного сервитута
- 36:34:0000000** — обозначение номера кадастрового квартала
- 36:34:100014:525** — обозначение номера земельного участка
- Городской округ город Воронеж** - обозначение муниципального образования





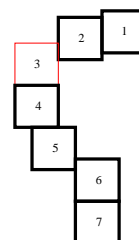
# Схема расположения границ публичного сервитута



Масштаб 1: 1500

## Используемые условные знаки и обозначения:

- - обозначение границы кадастрового квартала по сведениям ЕГРН
- - обозначение границы земельного участка по сведениям ЕГРН
- - обозначение границы публичного сервитута
- - обозначение объекта электросетевого хозяйства
- обозначение границы охранной зоны
- 2 - обозначение характерной точки публичного сервитута
- 36:34:0000000** — обозначение номера кадастрового квартала
- 36:34:100014:525** — обозначение номера земельного участка
- Городской округ город Воронеж** - обозначение муниципального образования



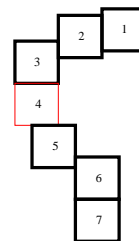
# Схема расположения границ публичного сервитута



Масштаб 1: 1500

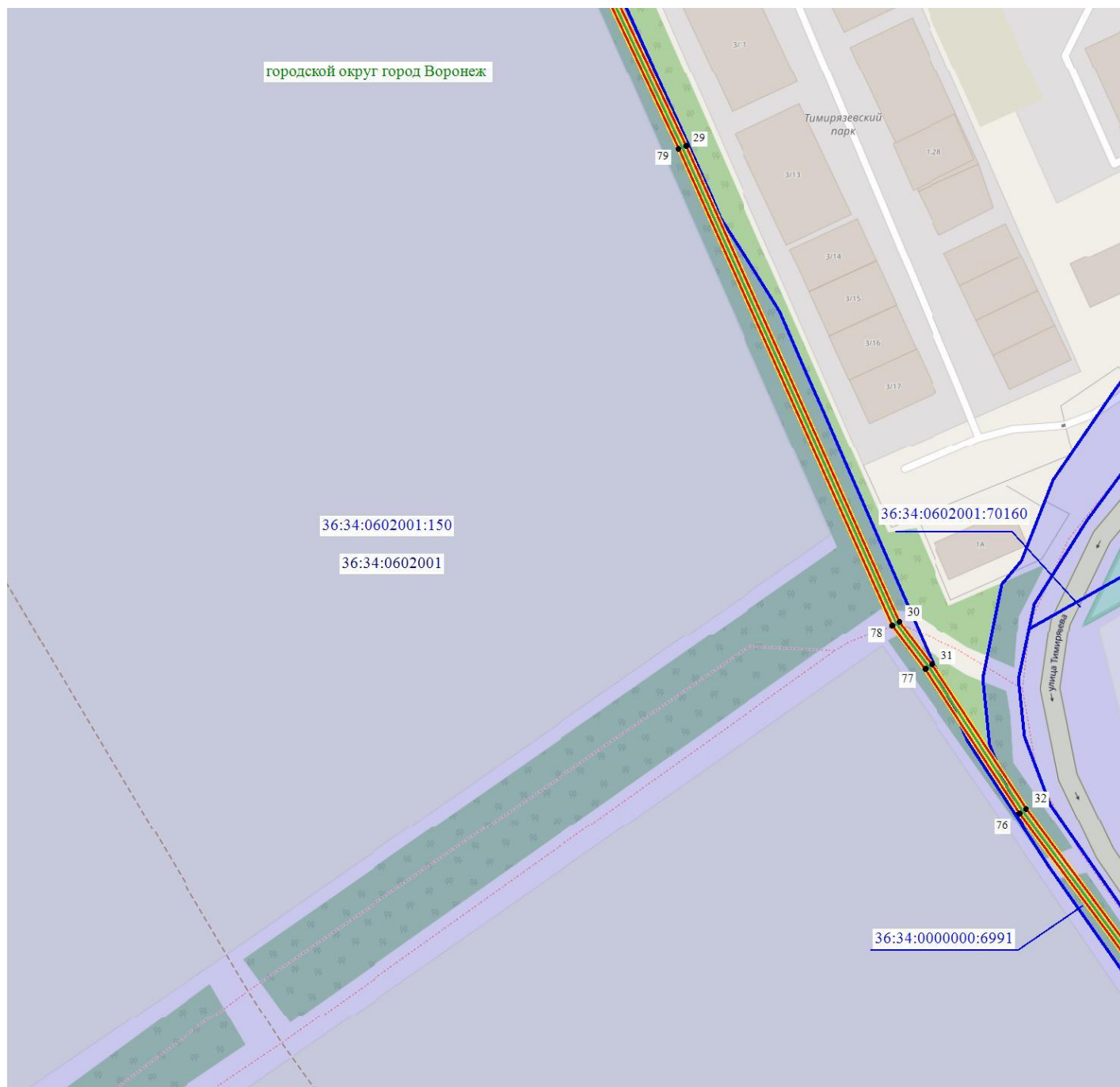
## Используемые условные знаки и обозначения:

- - обозначение границы кадастрового квартала по сведениям ЕГРН
- - обозначение границы земельного участка по сведениям ЕГРН
- - обозначение границы публичного сервитута
- - обозначение объекта электросетевого хозяйства
- обозначение границы охранной зоны
- 2 - обозначение характерной точки публичного сервитута
- 36:34:0000000 — обозначение номера кадастрового квартала
- 36:34:100014:525 — обозначение номера земельного участка
- Городской округ город Воронеж - обозначение муниципального образования





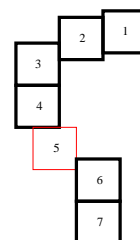
# Схема расположения границ публичного сервитута



Масштаб 1: 1500

## Используемые условные знаки и обозначения:

- - обозначение границы кадастрового квартала по сведениям ЕГРН
- - обозначение границы земельного участка по сведениям ЕГРН
- - обозначение границы публичного сервитута
- - обозначение объекта электросетевого хозяйства
- обозначение границы охранной зоны
- 2 - обозначение характерной точки публичного сервитута
- 36:34:0000000 — обозначение номера кадастрового квартала
- 36:34:100014:525 — обозначение номера земельного участка
- Городской округ город Воронеж - обозначение муниципального образования



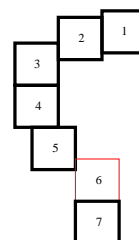
# Схема расположения границ публичного сервитута



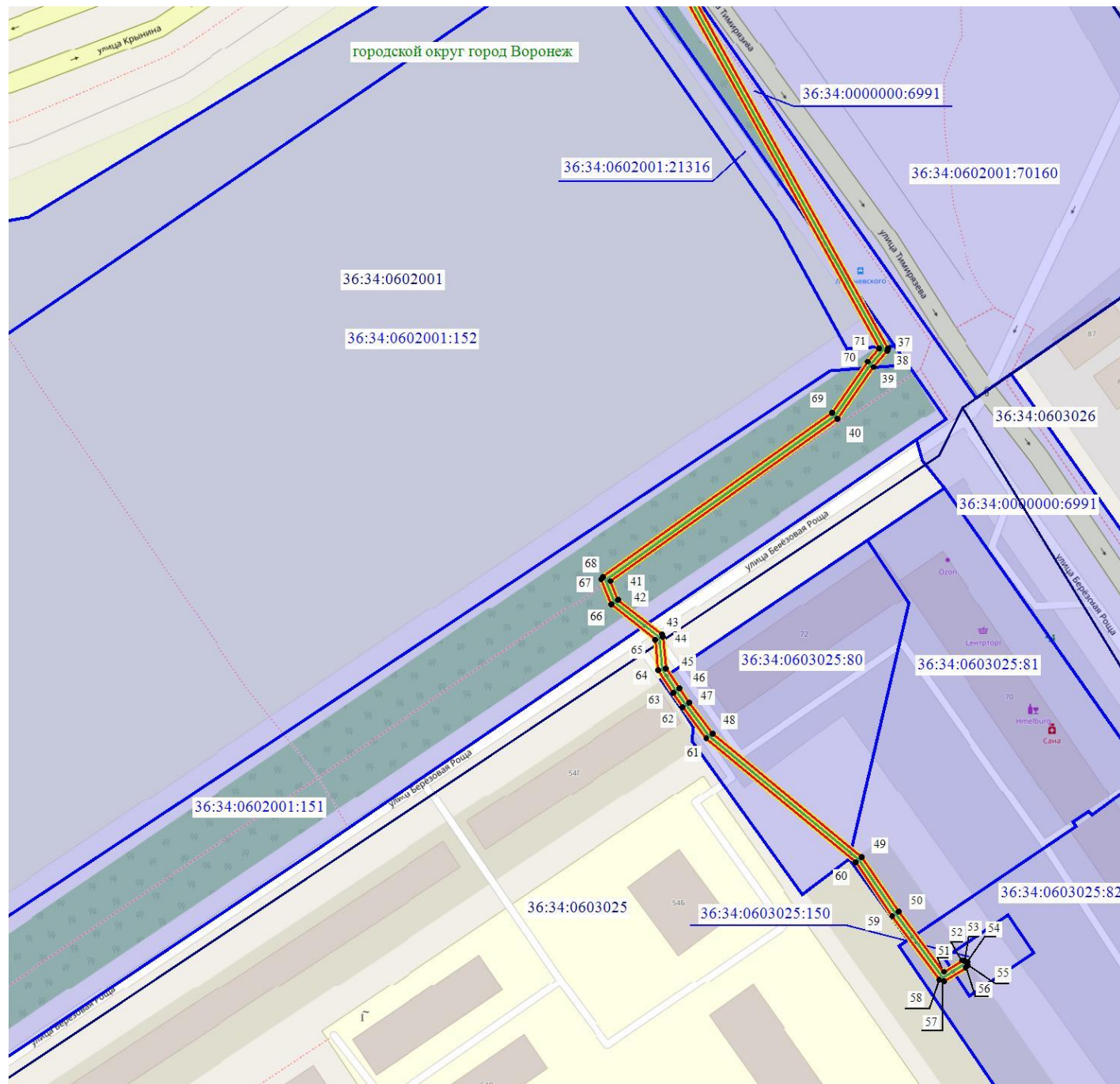
Масштаб 1: 1500

## Используемые условные знаки и обозначения:

- - обозначение границы кадастрового квартала по сведениям ЕГРН
- - обозначение границы земельного участка по сведениям ЕГРН
- - обозначение границы публичного сервитута
- - обозначение объекта электросетевого хозяйства
- обозначение границы охранной зоны
- 2 - обозначение характерной точки публичного сервитута
- 36:34:0000000** — обозначение номера кадастрового квартала
- 36:34:100014:525** — обозначение номера земельного участка
- Городской округ город Воронеж** - обозначение муниципального образования



# Схема расположения границ публичного сервитута



Масштаб 1: 1500

## Используемые условные знаки и обозначения:

- - обозначение границы кадастрового квартала по сведениям ЕГРН
- - обозначение границы земельного участка по сведениям ЕГРН
- - обозначение границы публичного сервитута
- - обозначение объекта электросетевого хозяйства
- обозначение границы охранной зоны
- 2 - обозначение характерной точки публичного сервитута
- 36:34:0000000** — обозначение номера кадастрового квартала
- 36:34:100014:525** — обозначение номера земельного участка
- Городской округ город Воронеж** - обозначение муниципального образования

