

ОПИСАНИЕ МЕСТОПОЛОЖЕНИЯ ГРАНИЦ

публичного сервитута Кабельная линия ТП-935 ТП-991

(наименование объекта, местоположение границ которого описано)

Раздел 1

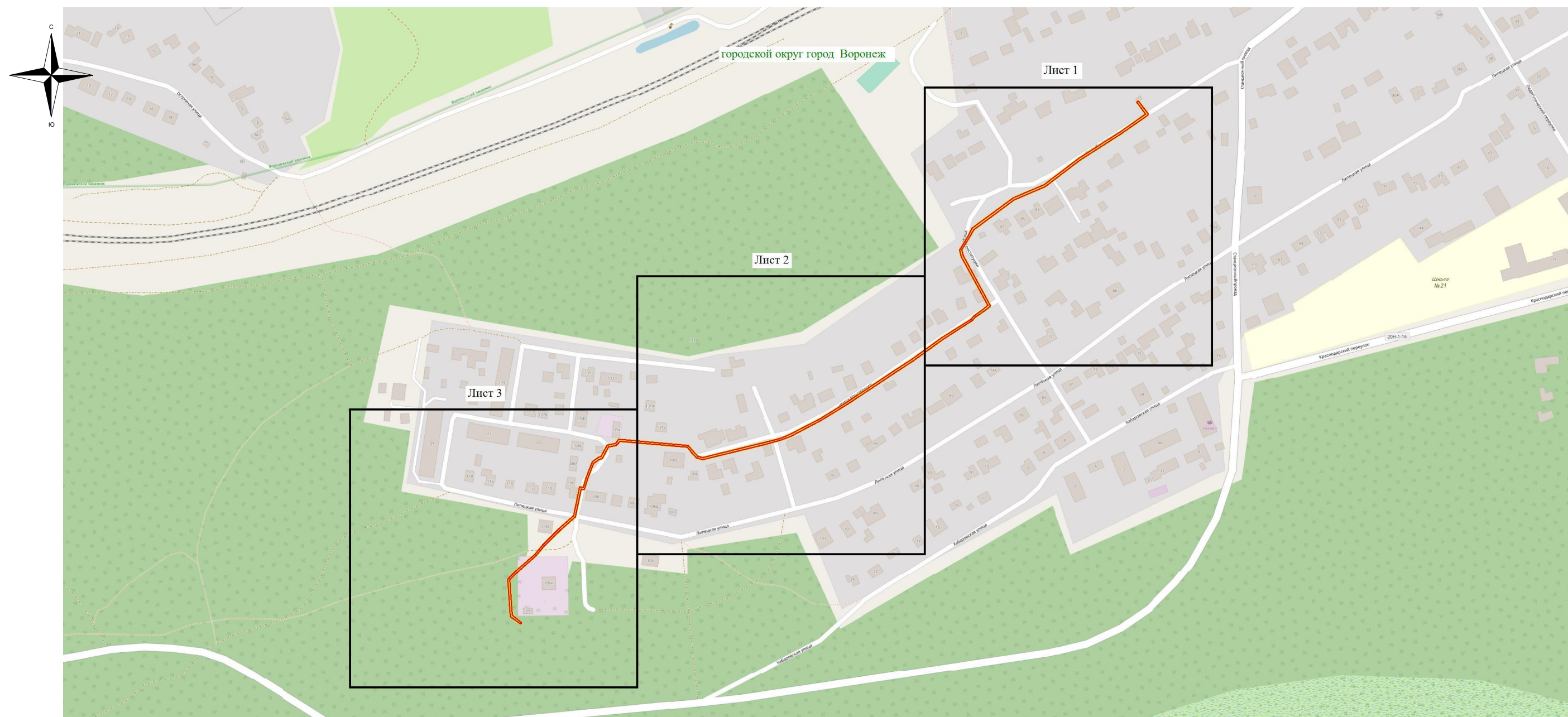
Сведения об объекте

Сведения об объекте		
№ п/п	Характеристики объекта	Описание характеристик
1	2	3
1	Местоположение объекта	Воронежская область г.Воронеж, ул.Конституции, 100 - П. Сомово, Липецкая, 105т
2	Площадь объекта +/- величина погрешности определения площади (Р +/- Дельта Р)	1866 м2 +/-9 м2
3	Иные характеристики объекта	Публичный сервитут для использования земельных участков в целях эксплуатации объекта энергетики местного значения – инженерного сооружения Кабельная линия ТП-935 ТП-991 сроком действия 49 лет в интересах Акционерного общества ” ВОРОНЕЖСКАЯ ГОРЭЛЕКТРОСЕТЬ ”


Местоположение публичного сервитута: Воронежская область г.Воронеж, ул.Конституции, 100 - П. Сомово, Липецкая, 105г			
Система координат		МСК-36, зона 1	
Метод определения координат		Геодезический	
Обозначение характерных точек границ публичного сервитута	Координаты, м		
	X	Y	Средняя квадратическая погрешность положения характерных точек (Mt), м
1	2	3	4
1	521365.31	1309900.92	0.10
2	521366.00	1309900.71	0.10
3	521366.69	1309901.08	0.10
4	521366.91	1309901.83	0.10
5	521366.53	1309902.50	0.10
6	521354.77	1309911.49	0.10
7	521354.00	1309911.69	0.10
8	521353.34	1309911.27	0.10
9	521335.39	1309885.32	0.10
10	521309.56	1309845.05	0.10
11	521283.55	1309810.63	0.10
12	521270.53	1309780.27	0.10
13	521241.28	1309740.65	0.10
14	521234.53	1309737.23	0.10
15	521221.42	1309729.20	0.10
16	521215.36	1309730.69	0.10
17	521166.75	1309756.93	0.10
18	521166.06	1309756.57	0.10
19	521161.42	1309750.92	0.10
20	521155.15	1309741.95	0.10
21	521151.90	1309739.05	0.10
22	521133.68	1309710.63	0.10
23	521112.84	1309681.52	0.10
24	521101.19	1309664.00	0.10
25	521070.62	1309618.06	0.10
26	521054.00	1309590.80	0.10
27	521038.89	1309561.53	0.10
28	521034.87	1309551.88	0.10
29	521030.47	1309535.65	0.10
30	521016.10	1309475.27	0.10
31	521017.56	1309469.24	0.10
32	521022.67	1309464.55	0.10
33	521028.01	1309460.30	0.10
34	521033.87	1309394.04	0.10
35	521032.16	1309392.87	0.10
36	521029.93	1309390.67	0.10
37	521028.69	1309384.35	0.10
38	521028.48	1309383.25	0.10
39	521017.31	1309377.06	0.10
40	521015.95	1309373.74	0.10
41	521012.33	1309368.67	0.10
42	520997.77	1309362.93	0.10
43	520987.01	1309359.64	0.10
44	520986.80	1309358.89	0.10
45	520987.12	1309356.19	0.10
46	520959.81	1309350.62	0.10
47	520947.31	1309336.49	0.10
48	520930.80	1309319.86	0.10
49	520922.02	1309312.43	0.10
50	520905.69	1309294.03	0.10
51	520898.33	1309286.43	0.10
52	520863.35	1309288.98	0.10
53	520856.80	1309297.41	0.10
54	520856.18	1309297.79	0.10
55	520855.42	1309297.61	0.10
56	520855.02	1309296.94	0.10
57	520855.22	1309296.19	0.10
58	520862.05	1309287.40	0.10

1	2	3	4
59	520862.77	1309287.01	0.10
60	520898.66	1309284.40	0.10
61	520899.45	1309284.70	0.10
62	520907.16	1309292.67	0.10
63	520923.46	1309311.05	0.10
64	520932.16	1309318.40	0.10
65	520948.81	1309335.17	0.10
66	520961.09	1309349.05	0.10
67	520989.00	1309354.76	0.10
68	520989.21	1309355.51	0.10
69	520988.88	1309358.28	0.10
70	520998.51	1309361.07	0.10
71	521013.77	1309367.26	0.10
72	521017.78	1309372.91	0.10
73	521019.04	1309375.97	0.10
74	521029.84	1309381.71	0.10
75	521030.35	1309382.40	0.10
76	521030.65	1309383.97	0.10
77	521031.82	1309389.95	0.10
78	521033.41	1309391.31	0.10
79	521035.68	1309392.90	0.10
80	521035.92	1309393.64	0.10
81	521029.85	1309461.29	0.10
82	521023.97	1309466.07	0.10
83	521019.15	1309470.50	0.10
84	521018.10	1309475.48	0.10
85	521032.41	1309535.16	0.10
86	521036.81	1309551.36	0.10
87	521040.70	1309560.69	0.10
88	521055.78	1309589.88	0.10
89	521072.30	1309616.99	0.10
90	521102.85	1309662.90	0.10
91	521114.48	1309680.39	0.10
92	521135.36	1309709.55	0.10
93	521153.50	1309737.85	0.10
94	521156.72	1309740.71	0.10
95	521163.01	1309749.71	0.10
96	521167.08	1309754.65	0.10
97	521214.74	1309728.78	0.10
98	521221.34	1309727.16	0.10
99	521222.10	1309727.28	0.10
100	521235.50	1309735.49	0.10
101	521242.74	1309739.27	0.10
102	521272.33	1309779.40	0.10
103	521285.34	1309809.73	0.10
104	521311.21	1309843.92	0.10
105	521337.05	1309884.21	0.10
106	521354.39	1309909.27	0.10
1	521365.31	1309900.92	0.10

Схема расположения границ публичного сервитута



Используемые условные знаки и обозначения:

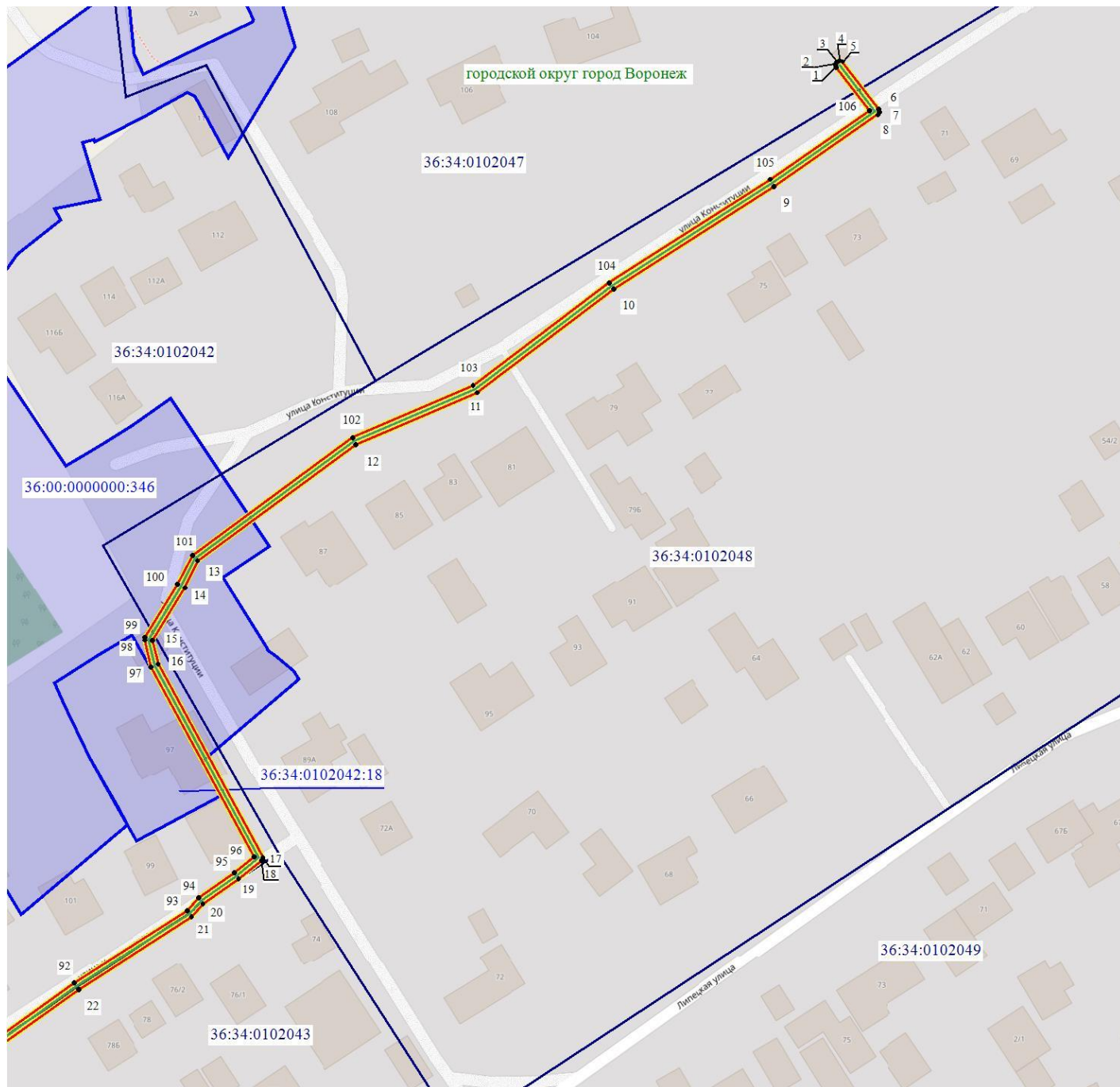
 - обозначение границы публичного сервитута

Городской округ город Воронеж - наименование муниципального образования

Масштаб 1:4000

Руководитель управления
имущественных и земельных отношений

Схема расположения границ публичного сервитута



Масштаб 1: 1500

Используемые условные знаки и обозначения:

- - обозначение границы кадастрового квартала по сведениям ЕГРН
- - обозначение границы земельного участка по сведениям ЕГРН
- - обозначение границы публичного сервитута
- - обозначение объекта электросетевого хозяйства
- обозначение границы охранной зоны
- 2 - обозначение характерной точки публичного сервитута
- 36:34:0000000** — обозначение номера кадастрового квартала
- 36:34:100014:525** — обозначение номера земельного участка
- Городской округ город Воронеж** - обозначение муниципального образования

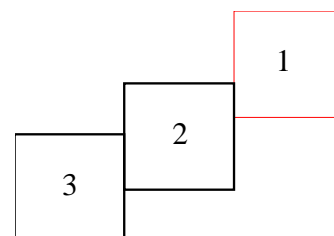


Схема расположения границ публичного сервитута



Масштаб 1: 1500

Используемые условные знаки и обозначения:

- - обозначение границы кадастрового квартала по сведениям ЕГРН
- - обозначение границы земельного участка по сведениям ЕГРН
- - обозначение границы публичного сервитута
- - обозначение объекта электросетевого хозяйства
- обозначение границы охранной зоны
- 2 - обозначение характерной точки публичного сервитута
- 36:34:0000000** — обозначение номера кадастрового квартала
- 36:34:100014:525** — обозначение номера земельного участка
- Городской округ город Воронеж** - обозначение муниципального образования

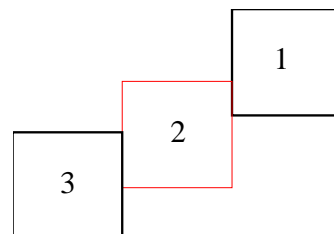


Схема расположения границ публичного сервитута



Масштаб 1: 1500

Используемые условные знаки и обозначения:

- - обозначение границы кадастрового квартала по сведениям ЕГРН
- - обозначение границы земельного участка по сведениям ЕГРН
- - обозначение границы публичного сервитута
- - обозначение объекта электросетевого хозяйства
- обозначение границы охранной зоны
- 2 - обозначение характерной точки публичного сервитута
- 36:34:0000000** — обозначение номера кадастрового квартала
- 36:34:100014:525** — обозначение номера земельного участка
- Городской округ город Воронеж** - обозначение муниципального образования

