

ОПИСАНИЕ МЕСТОПОЛОЖЕНИЯ ГРАНИЦ

публичного сервитута **Кабельная линия ГПП-16 РП-16-ф26**

(наименование объекта, местоположение границ которого описано)

Раздел 1

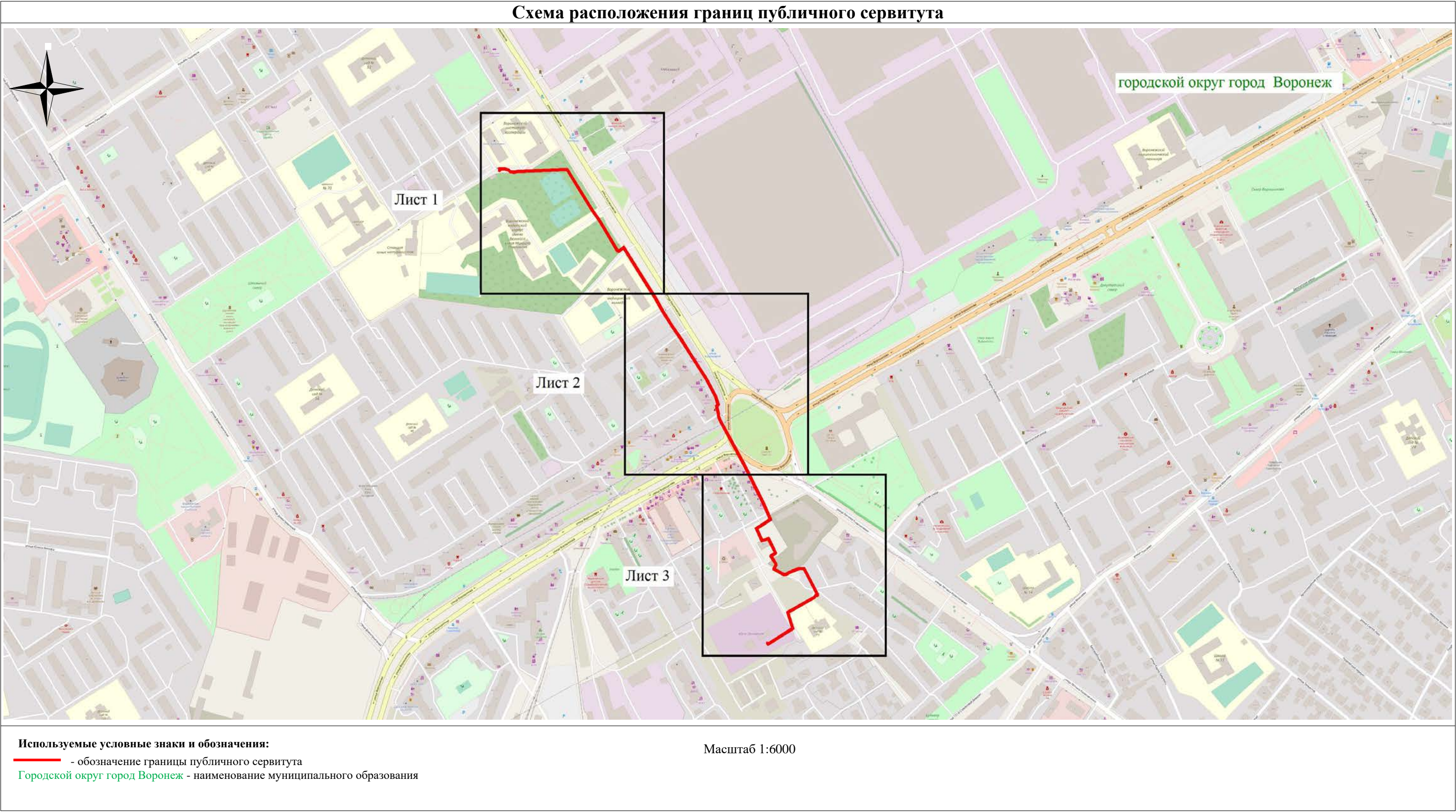
Сведения об объекте

Сведения об объекте		
№ п/п	Характеристики объекта	Описание характеристик
1	2	3
1	Местоположение объекта	Воронежская область г.Воронеж, Космонавтов ул.,36р - ул. Летчика Колесниченко, 61
2	Площадь объекта +/- величина погрешности определения площади (Р +/- Дельта Р)	2117 м2 +/-9 м2
3	Иные характеристики объекта	Публичный сервитут для использования земельных участков в целях эксплуатации объекта энергетики местного значения – инженерного сооружения Кабельная линия ГПП-16 РП-16-ф26 сроком действия 49 лет в интересах Акционерного общества ” ВОРОНЕЖСКАЯ ГОРЭЛЕКТРОСЕТЬ ”

Местоположение публичного сервитута: Воронежская область г.Воронеж, Космонавтов ул.,36р - ул. Летчика Колесниченко, 61			
Система координат		МСК-36, зона 1	
Метод определения координат		Геодезический	
Обозначение характерных точек границ публичного сервитута	Координаты, м		
	X	Y	Средняя квадратическая погрешность положения характерных точек (Mt), м
1	2	3	4
1	512259.39	1296835.86	0.10
2	512258.73	1296835.56	0.10
3	512258.45	1296834.83	0.10
4	512258.78	1296834.12	0.10
5	512259.51	1296833.86	0.10
6	512262.44	1296834.27	0.10
7	512262.77	1296834.98	0.10
8	512262.94	1296842.65	0.10
9	512260.76	1296849.16	0.10
10	512258.33	1296852.18	0.10
11	512258.35	1296855.64	0.10
12	512257.57	1296857.52	0.10
13	512258.81	1296861.20	0.10
14	512261.88	1296939.20	0.10
15	512261.43	1296939.84	0.10
16	512199.99	1296978.22	0.10
17	512185.09	1296989.08	0.10
18	512171.99	1296997.34	0.10
19	512139.20	1297017.16	0.10
20	512138.78	1297018.27	0.10
21	512144.22	1297025.35	0.10
22	512144.41	1297026.16	0.10
23	512143.97	1297026.80	0.10
24	512067.03	1297075.80	0.10
25	512048.47	1297086.41	0.10
26	512025.15	1297101.41	0.10
27	512006.96	1297114.23	0.10
28	511980.88	1297130.72	0.10
29	511945.56	1297154.05	0.10
30	511919.01	1297168.24	0.10
31	511906.63	1297172.21	0.10
32	511905.92	1297171.90	0.10
33	511904.15	1297170.04	0.10
34	511893.53	1297172.52	0.10
35	511888.53	1297172.92	0.10
36	511883.11	1297175.13	0.10
37	511815.86	1297212.40	0.10
38	511757.88	1297241.74	0.10
39	511733.59	1297252.54	0.10
40	511732.97	1297252.07	0.10
41	511730.61	1297247.93	0.10
42	511723.47	1297237.58	0.10
43	511719.61	1297231.11	0.10
44	511702.92	1297238.94	0.10
45	511704.18	1297243.40	0.10
46	511706.08	1297248.46	0.10
47	511705.59	1297249.06	0.10
48	511702.94	1297250.48	0.10
49	511682.95	1297260.45	0.10
50	511682.32	1297260.00	0.10
51	511678.43	1297253.54	0.10
52	511667.58	1297260.47	0.10
53	511664.74	1297260.65	0.10
54	511659.41	1297257.90	0.10
55	511651.73	1297272.47	0.10
56	511652.13	1297275.68	0.10
57	511654.64	1297279.44	0.10
58	511660.83	1297295.03	0.10

1	2	3	4
59	511661.08	1297303.06	0.10
60	511660.60	1297303.67	0.10
61	511621.80	1297324.50	0.10
62	511618.98	1297324.33	0.10
63	511618.56	1297323.68	0.10
64	511618.14	1297321.40	0.10
65	511615.68	1297319.22	0.10
66	511593.22	1297279.11	0.10
67	511569.68	1297286.89	0.10
68	511569.04	1297286.44	0.10
69	511544.95	1297248.25	0.10
70	511544.84	1297247.44	0.10
71	511545.34	1297246.83	0.10
72	511547.16	1297245.88	0.10
73	511547.87	1297245.80	0.10
74	511548.49	1297246.28	0.10
75	511548.58	1297247.05	0.10
76	511548.08	1297247.66	0.10
77	511547.23	1297248.11	0.10
78	511570.32	1297284.71	0.10
79	511593.94	1297276.93	0.10
80	511594.55	1297277.41	0.10
81	511617.33	1297318.08	0.10
82	511620.04	1297320.69	0.10
83	511620.37	1297322.50	0.10
84	511621.54	1297322.50	0.10
85	511659.10	1297302.20	0.10
86	511658.84	1297295.28	0.10
87	511652.82	1297280.28	0.10
88	511650.18	1297276.17	0.10
89	511649.82	1297271.81	0.10
90	511658.11	1297256.09	0.10
91	511658.67	1297255.61	0.10
92	511659.45	1297255.67	0.10
93	511665.39	1297258.73	0.10
94	511667.09	1297258.52	0.10
95	511678.21	1297251.29	0.10
96	511678.99	1297251.16	0.10
97	511679.62	1297251.61	0.10
98	511683.56	1297258.16	0.10
99	511702.01	1297248.71	0.10
100	511703.84	1297247.73	0.10
101	511702.28	1297244.02	0.10
102	511700.78	1297238.07	0.10
103	511701.31	1297237.48	0.10
104	511720.23	1297228.85	0.10
105	511720.86	1297229.31	0.10
106	511725.19	1297236.56	0.10
107	511732.35	1297246.93	0.10
108	511734.26	1297250.28	0.10
109	511757.02	1297239.94	0.10
110	511814.93	1297210.64	0.10
111	511882.35	1297173.27	0.10
112	511888.21	1297170.93	0.10
113	511893.34	1297170.52	0.10
114	511904.49	1297167.94	0.10
115	511905.20	1297168.25	0.10
116	511906.93	1297170.07	0.10
117	511918.32	1297166.36	0.10
118	511944.60	1297152.30	0.10
119	511979.82	1297129.02	0.10
120	512005.85	1297112.56	0.10
121	512024.03	1297099.75	0.10
122	512047.47	1297084.67	0.10
123	512066.03	1297074.06	0.10
124	512141.97	1297025.70	0.10
125	512136.75	1297018.87	0.10
126	512136.71	1297018.09	0.10

1	2	3	4
127	512137.86	1297015.62	0.10
128	512170.94	1296995.63	0.10
129	512183.97	1296987.42	0.10
130	512198.87	1296976.56	0.10
131	512259.88	1296938.45	0.10
132	512256.82	1296861.41	0.10
133	512255.57	1296857.82	0.10
134	512255.59	1296857.11	0.10
135	512256.42	1296855.09	0.10
136	512256.54	1296851.21	0.10
137	512259.09	1296848.04	0.10
138	512260.98	1296842.20	0.10
139	512260.80	1296835.95	0.10
1	512259.39	1296835.86	0.10



Руководитель управления
имущественных и земельных отношений

Схема расположения границ публичного сервитута



Масштаб 1: 1500

Используемые условные знаки и обозначения:

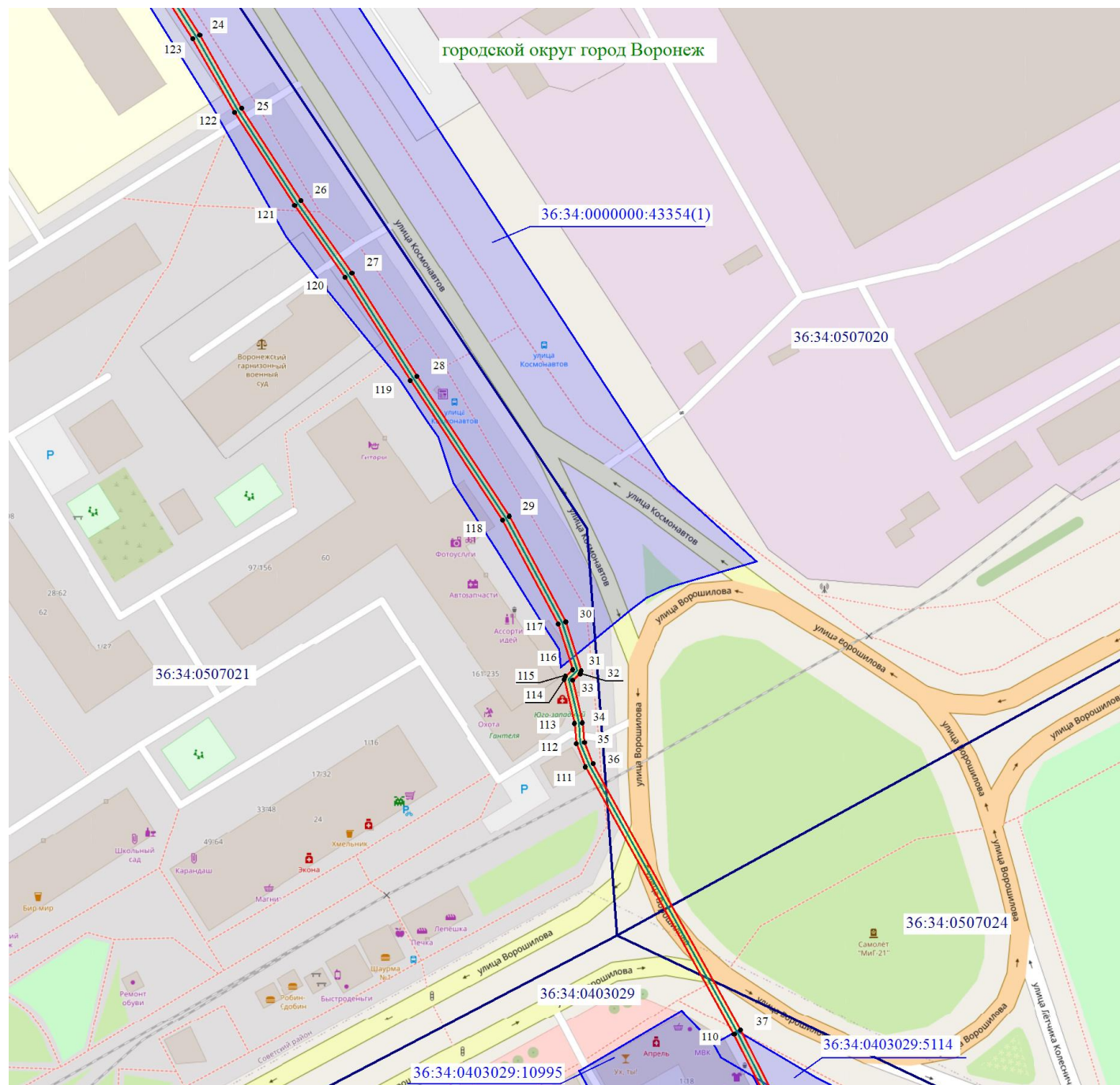
- - обозначение границы кадастрового квартала по сведениям ЕГРН
- - обозначение границы земельного участка по сведениям ЕГРН
- - обозначение границы публичного сервитута
- - обозначение объекта электросетевого хозяйства
- обозначение границы охранной зоны
- 2 - обозначение характерной точки публичного сервитута
- 36:34:0000000 — обозначение номера кадастрового квартала
- 36:34:100014:525 — обозначение номера земельного участка
- Городской округ город Воронеж - обозначение муниципального образования

1

2

3

Схема расположения границ публичного сервитута



Масштаб 1: 1500

Используемые условные знаки и обозначения:

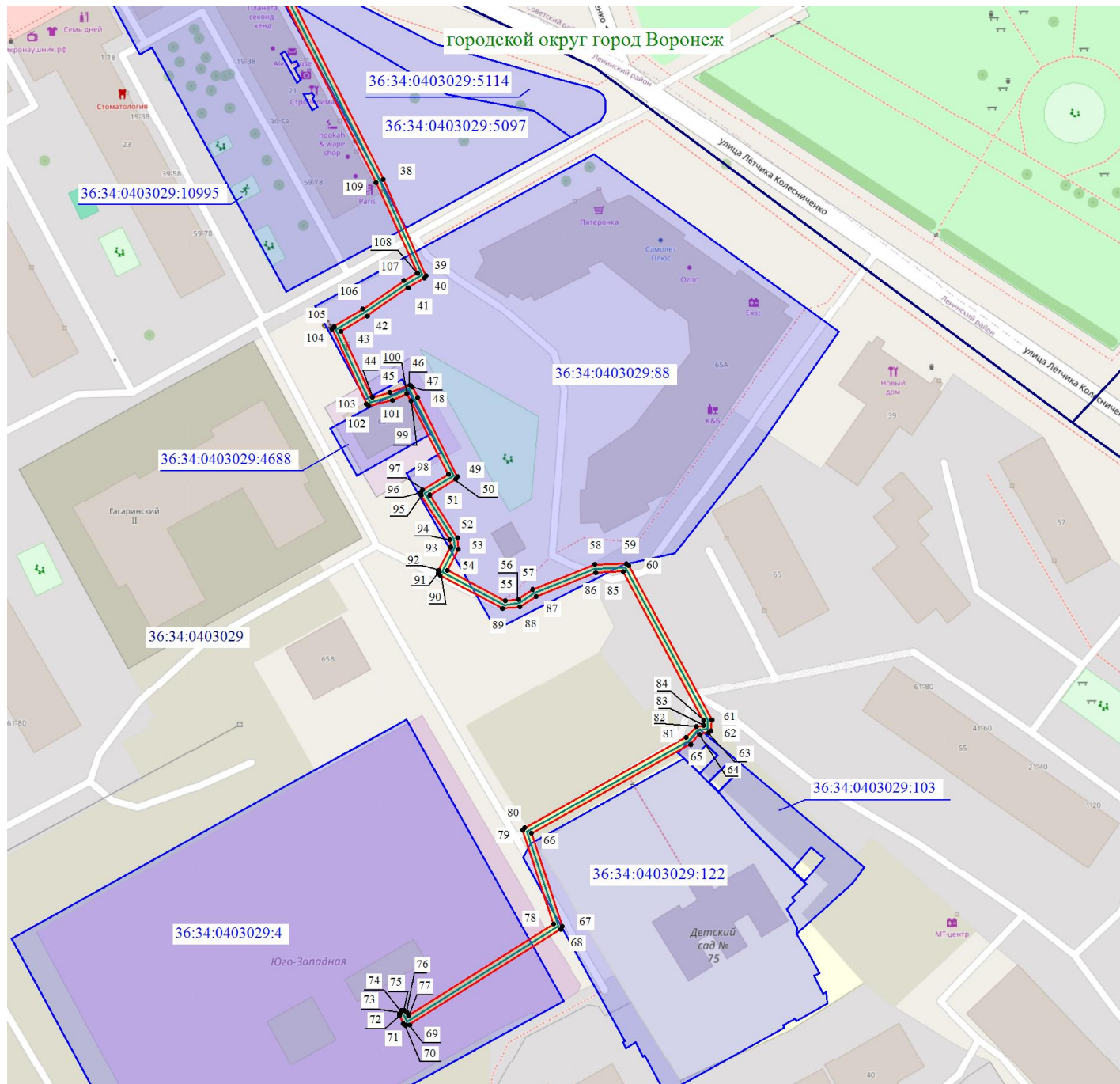
- - обозначение границы кадастрового квартала по сведениям ЕГРН
- - обозначение границы земельного участка по сведениям ЕГРН
- - обозначение границы публичного сервитута
- - обозначение объекта электросетевого хозяйства
- обозначение границы охранной зоны
- 2 - обозначение характерной точки публичного сервитута
- 36:34:0000000** — обозначение номера кадастрового квартала
- 36:34:100014:525** — обозначение номера земельного участка
- Городской округ город Воронеж** - обозначение муниципального образования

1

2

3

Схема расположения границ публичного сервитута



Масштаб 1: 1500

Используемые условные знаки и обозначения:

- - обозначение границы кадастрового квартала по сведениям ЕГРН
- - обозначение границы земельного участка по сведениям ЕГРН
- - обозначение границы публичного сервитута
- - обозначение объекта электросетевого хозяйства
- обозначение границы охранной зоны
- 2 - обозначение характерной точки публичного сервитута
- 36:34:0000000** — обозначение номера кадастрового квартала
- 36:34:100014:525** — обозначение номера земельного участка
- Городской округ город Воронеж** - обозначение муниципального образования

1

2

3