

# ОПИСАНИЕ МЕСТОПОЛОЖЕНИЯ ГРАНИЦ

## публичного сервитута Кабельная линия БКТП-1702-ТП-1093

(наименование объекта, местоположение границ которого описано)

### Раздел 1

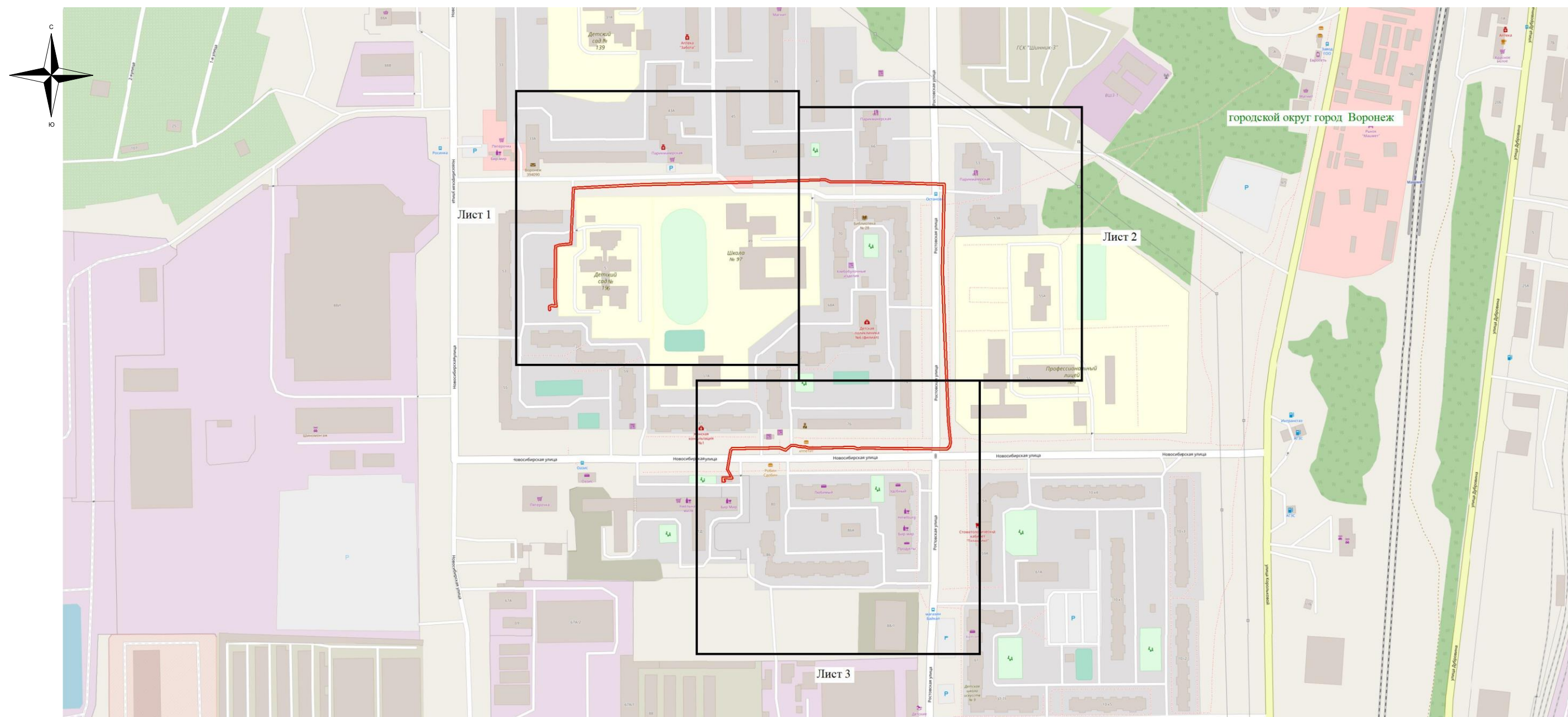
#### Сведения об объекте

Сведения об объекте		
№ п/п	Характеристики объекта	Описание характеристик
1	2	3
1	Местоположение объекта	Воронежская область, г. Воронеж, Новосибирская ул., 61в - Новосибирская ул., 55г
2	Площадь объекта +/- величина погрешности определения площади (Р +/- Дельта Р)	2048 м2 +/-9 м2
3	Иные характеристики объекта	Публичный сервитут для использования земельных участков в целях эксплуатации объекта энергетики местного значения – инженерного сооружения <b>Кабельная линия БКТП-1702-ТП-1093</b> сроком действия 49 лет в интересах Акционерного общества ” ВОРОНЕЖСКАЯ ГОРЭЛЕКТРОСЕТЬ ”


Местоположение публичного сервитута: Воронежская область, г. Воронеж, Новосибирская ул., 61в - Новосибирская ул., 55г			
Система координат		МСК-36, зона 1	
Метод определения координат		Геодезический	
Обозначение характерных точек границ публичного сервитута	Координаты, м		
	X	Y	Средняя квадратическая погрешность положения характерных точек (Mt), м
1	2	3	4
1	505891.61	1302423.29	0.10
2	505891.87	1302422.55	0.10
3	505892.58	1302422.23	0.10
4	505895.95	1302422.19	0.10
5	505896.56	1302422.67	0.10
6	505897.59	1302424.95	0.10
7	505897.19	1302428.59	0.10
8	505903.59	1302427.75	0.10
9	505950.32	1302428.14	0.10
10	505956.18	1302428.30	0.10
11	505956.70	1302428.88	0.10
12	505958.14	1302433.04	0.10
13	505959.13	1302443.60	0.10
14	506014.42	1302446.11	0.10
15	506014.76	1302446.81	0.10
16	506018.14	1302516.53	0.10
17	506018.44	1302531.30	0.10
18	506020.97	1302631.43	0.10
19	506023.08	1302698.02	0.10
20	506020.97	1302703.01	0.10
21	506020.97	1302738.75	0.10
22	506018.44	1302816.20	0.10
23	506018.14	1302816.88	0.10
24	506017.42	1302817.17	0.10
25	505930.48	1302815.33	0.10
26	505864.65	1302817.74	0.10
27	505781.67	1302821.31	0.10
28	505760.05	1302823.46	0.10
29	505755.87	1302822.09	0.10
30	505753.34	1302819.78	0.10
31	505753.01	1302819.03	0.10
32	505753.82	1302733.88	0.10
33	505753.07	1302729.74	0.10
34	505754.51	1302725.77	0.10
35	505753.88	1302680.82	0.10
36	505755.08	1302677.64	0.10
37	505755.25	1302671.30	0.10
38	505756.46	1302667.78	0.10
39	505756.36	1302664.05	0.10
40	505751.95	1302658.58	0.10
41	505751.93	1302657.80	0.10
42	505754.05	1302652.35	0.10
43	505753.25	1302605.38	0.10
44	505752.00	1302604.44	0.10
45	505733.80	1302601.32	0.10
46	505725.03	1302605.87	0.10
47	505724.30	1302605.58	0.10
48	505724.01	1302604.86	0.10
49	505724.12	1302597.05	0.10
50	505722.84	1302597.61	0.10
51	505722.32	1302598.19	0.10
52	505721.54	1302598.21	0.10
53	505720.98	1302597.67	0.10
54	505720.90	1302595.89	0.10
55	505721.23	1302595.14	0.10
56	505721.97	1302594.89	0.10
57	505725.20	1302595.12	0.10
58	505725.84	1302595.41	0.10

<b>1</b>	<b>2</b>	<b>3</b>	<b>4</b>
59	505726.13	1302596.13	0.10
60	505726.03	1302603.19	0.10
61	505733.81	1302599.28	0.10
62	505753.00	1302602.69	0.10
63	505754.84	1302604.07	0.10
64	505755.24	1302604.85	0.10
65	505755.98	1302652.88	0.10
66	505754.00	1302657.97	0.10
67	505758.35	1302663.65	0.10
68	505758.41	1302668.26	0.10
69	505757.20	1302671.80	0.10
70	505757.02	1302678.19	0.10
71	505755.82	1302681.35	0.10
72	505756.45	1302726.28	0.10
73	505755.05	1302730.14	0.10
74	505755.82	1302733.78	0.10
75	505755.01	1302818.61	0.10
76	505757.04	1302820.45	0.10
77	505760.46	1302821.49	0.10
78	505781.59	1302819.31	0.10
79	505864.57	1302815.74	0.10
80	505930.46	1302813.33	0.10
81	506016.47	1302815.15	0.10
82	506018.97	1302738.69	0.10
83	506019.05	1302702.42	0.10
84	506021.15	1302697.45	0.10
85	506018.97	1302631.48	0.10
86	506016.44	1302531.35	0.10
87	506016.14	1302516.60	0.10
88	506012.80	1302447.82	0.10
89	505957.58	1302445.34	0.10
90	505957.21	1302444.65	0.10
91	505956.15	1302433.31	0.10
92	505955.05	1302430.20	0.10
93	505950.30	1302430.14	0.10
94	505903.63	1302429.75	0.10
95	505895.98	1302430.75	0.10
96	505895.29	1302430.39	0.10
97	505895.07	1302429.64	0.10
98	505895.57	1302425.05	0.10
99	505895.09	1302424.17	0.10
100	505892.64	1302424.23	0.10
101	505891.96	1302423.99	0.10
1	505891.61	1302423.29	0.10

### Схема расположения границ публичного сервитута



**Используемые условные знаки и обозначения:**

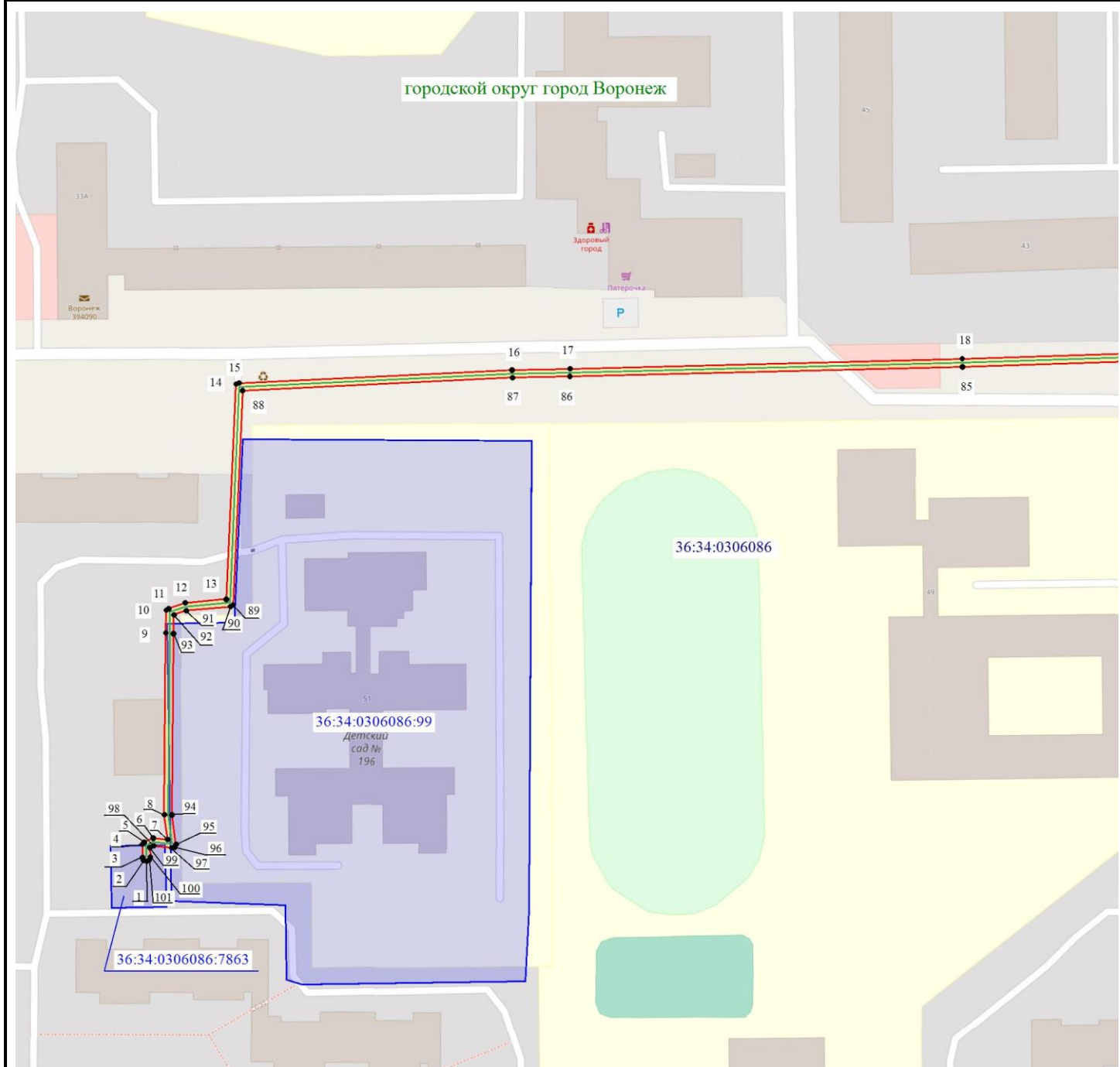
 - обозначение границы публичного сервитута

Городской округ город Воронеж - наименование муниципального образования

Масштаб 1:4000

Руководитель управления  
имущественных и земельных отношений

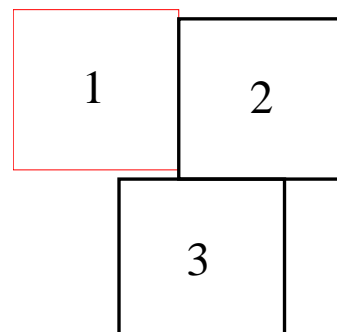
# Схема расположения границ публичного сервитута



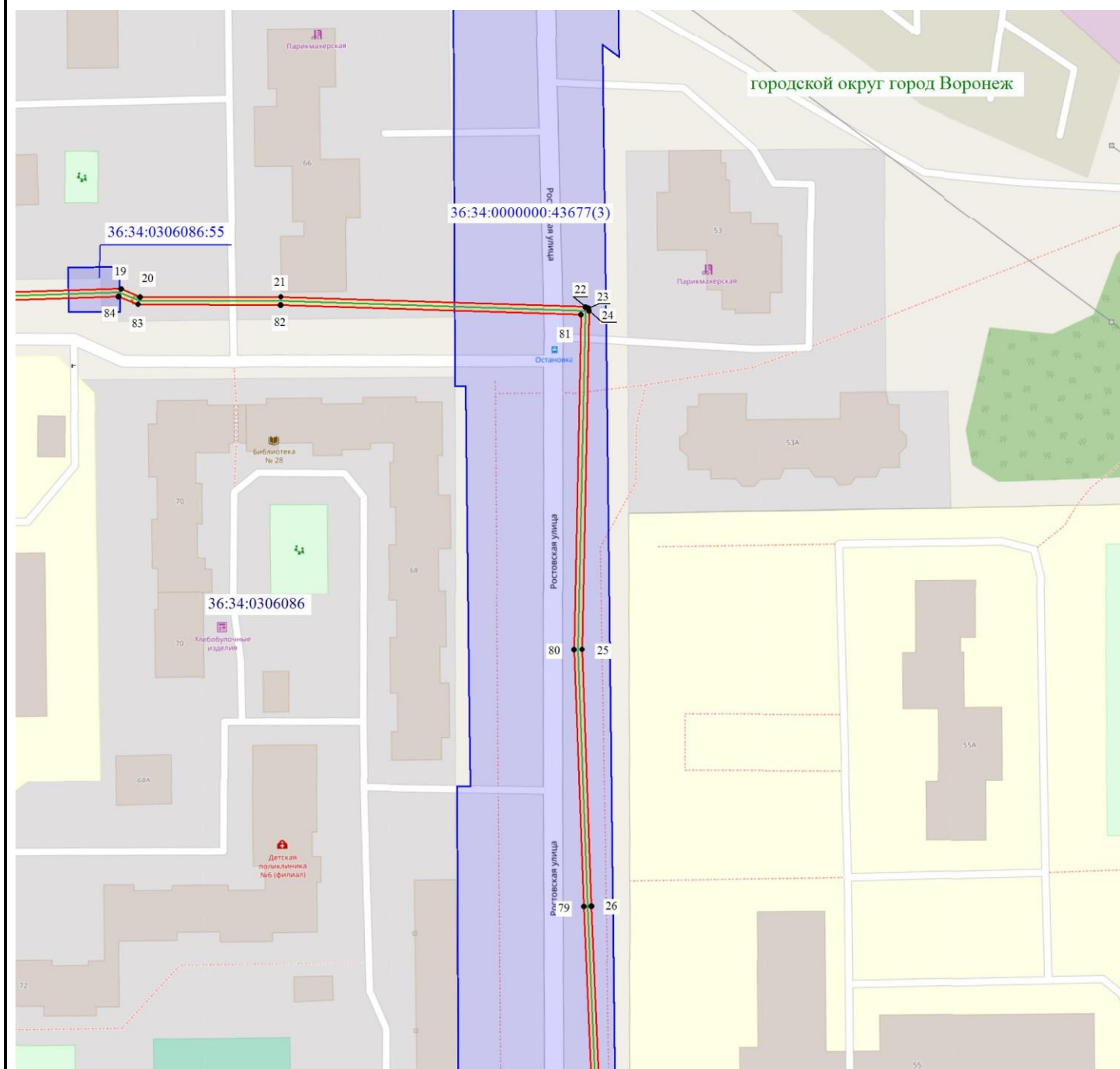
Масштаб 1: 1500

## Используемые условные знаки и обозначения:

- - обозначение границы кадастрового квартала по сведениям ЕГРН
- - обозначение границы земельного участка по сведениям ЕГРН
- - обозначение границы публичного сервитута
- - обозначение объекта электросетевого хозяйства
- обозначение границы охранной зоны
- 2 - обозначение характерной точки публичного сервитута
- 36:34:0000000 — обозначение номера кадастрового квартала
- 36:34:100014:525 — обозначение номера земельного участка
- Городской округ город Воронеж - обозначение муниципального образования



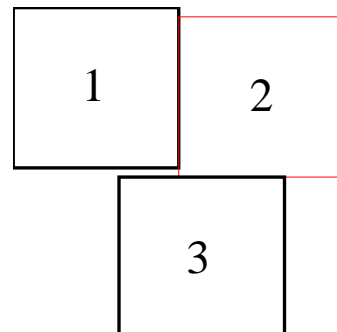
# Схема расположения границ публичного сервитута



Масштаб 1: 1500

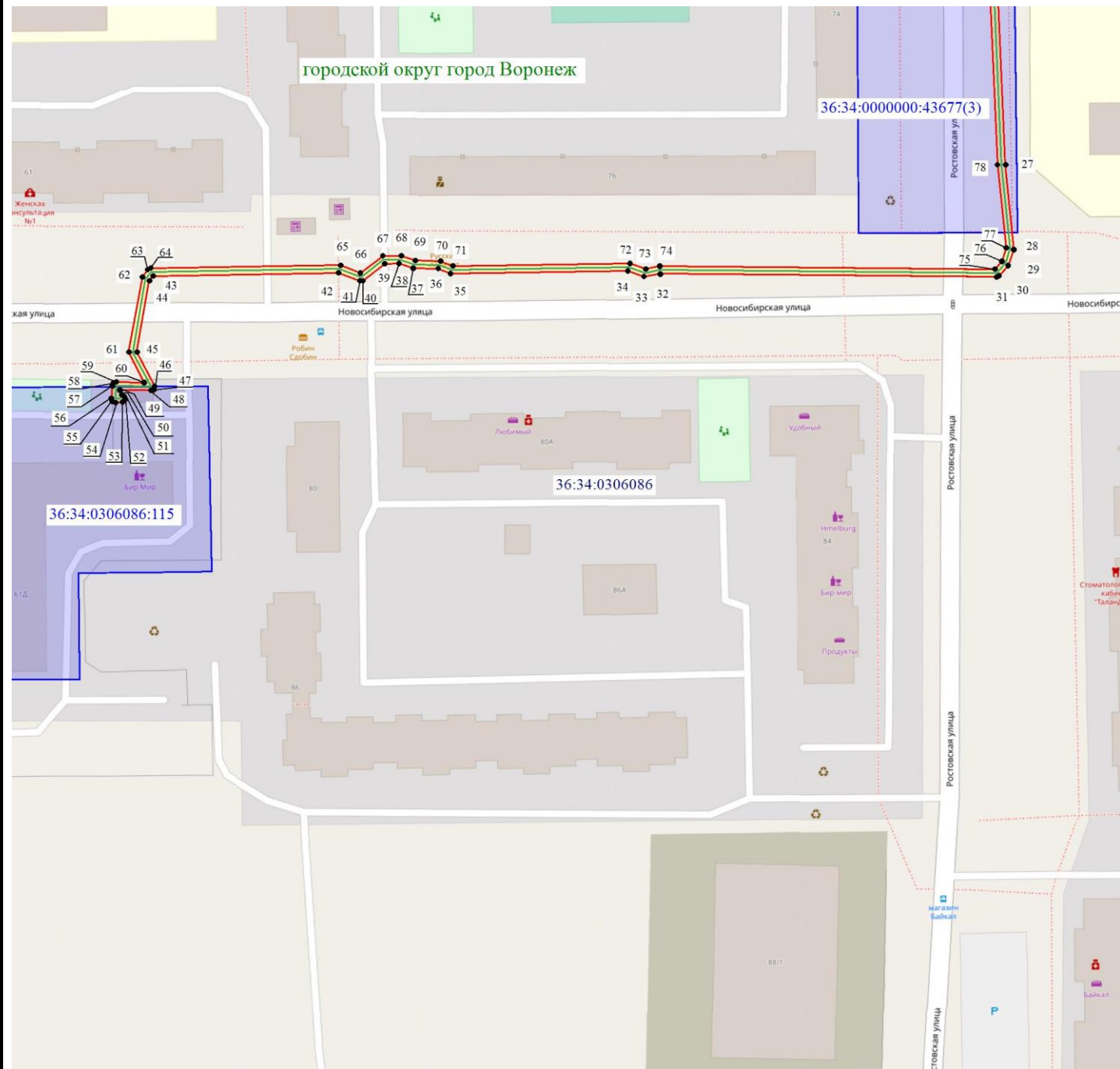
## Используемые условные знаки и обозначения:

- - обозначение границы кадастрового квартала по сведениям ЕГРН
- - обозначение границы земельного участка по сведениям ЕГРН
- - обозначение границы публичного сервитута
- - обозначение объекта электросетевого хозяйства
- обозначение границы охранной зоны
- 2 - обозначение характерной точки публичного сервитута
- 36:34:0000000** — обозначение номера кадастрового квартала
- 36:34:100014:525** — обозначение номера земельного участка
- Городской округ город Воронеж** - обозначение муниципального образования










### Схема расположения границ публичного сервитута



Масштаб 1: 1500

**Используемые условные знаки и обозначения:**

- |   |   |
|---|---|
|  | - обозначение границы кадастрового квартала по сведениям ЕГРН |
|  | - обозначение границы земельного участка по сведениям ЕГРН    |
|  | - обозначение границы публичного сервитута                    |
|  | - обозначение объекта электросетевого хозяйства               |
|  | - обозначение границы охранной зоны                           |
|  | 2 - обозначение характерной точки публичного сервитута        |

**36:34:0000000** – обозначение номера кадастрового квартала

36:34:100014:525 – обозначение номера земельного участка

Городской округ город Воронеж - обозначение муниципального образования

