

ОПИСАНИЕ МЕСТОПОЛОЖЕНИЯ ГРАНИЦ

публичного сервитута **Кабельная линия РП-17 ТП-424**

(наименование объекта, местоположение границ которого описано)

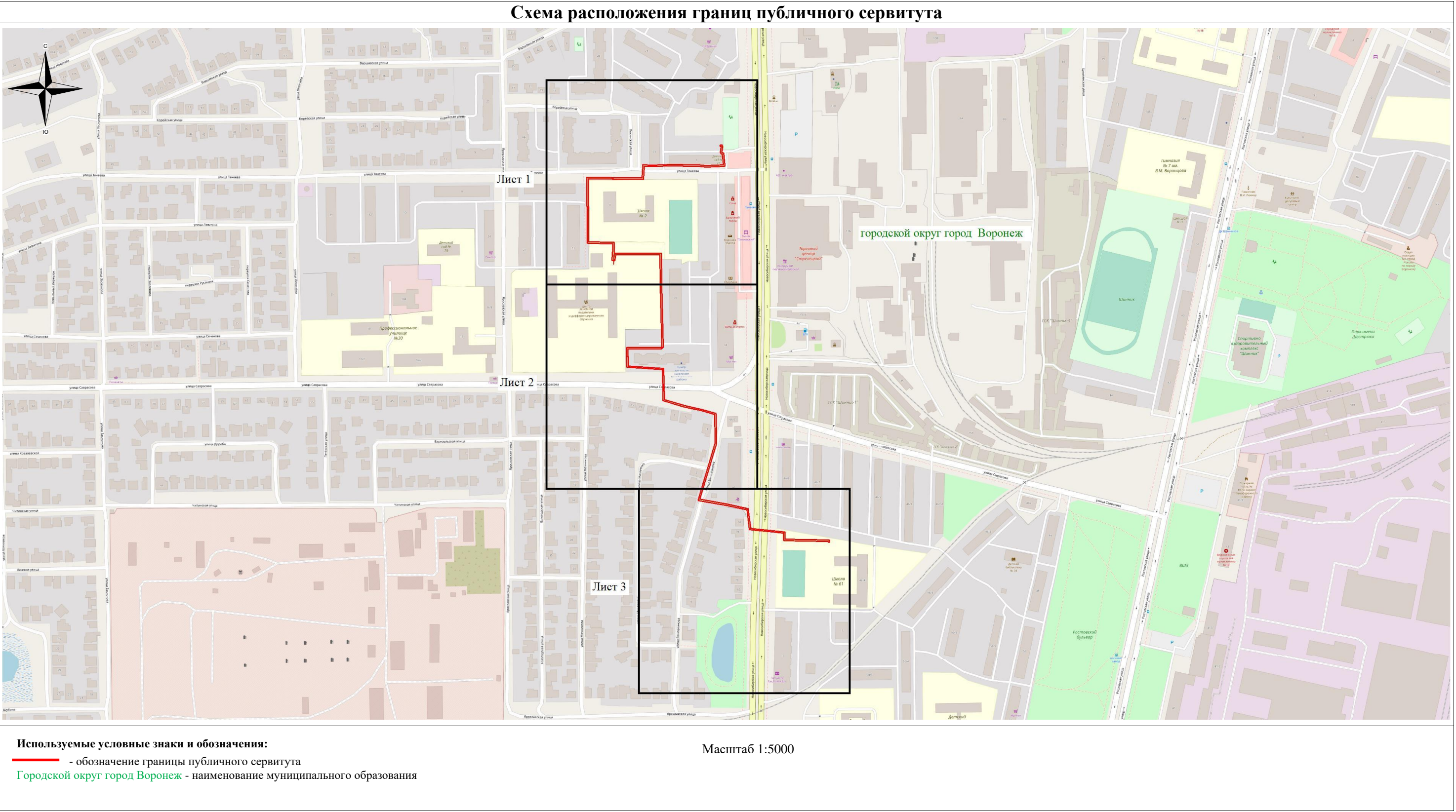
Раздел 1

Сведения об объекте

Сведения об объекте		
№ п/п	Характеристики объекта	Описание характеристик
1	2	3
1	Местоположение объекта	Воронежская область г.Воронеж, Новосибирская ул.,32р - ул.Ростовская, 48т
2	Площадь объекта +/- величина погрешности определения площади (Р +/- Дельта Р)	2229 м2 +/-9 м2
3	Иные характеристики объекта	Публичный сервитут для использования земельных участков в целях эксплуатации объекта энергетики местного значения – инженерного сооружения Кабельная линия РП-17 ТП-424 сроком действия 49 лет в интересах Акционерного общества ” ВОРОНЕЖСКАЯ ГОРЭЛЕКТРОСЕТЬ ”

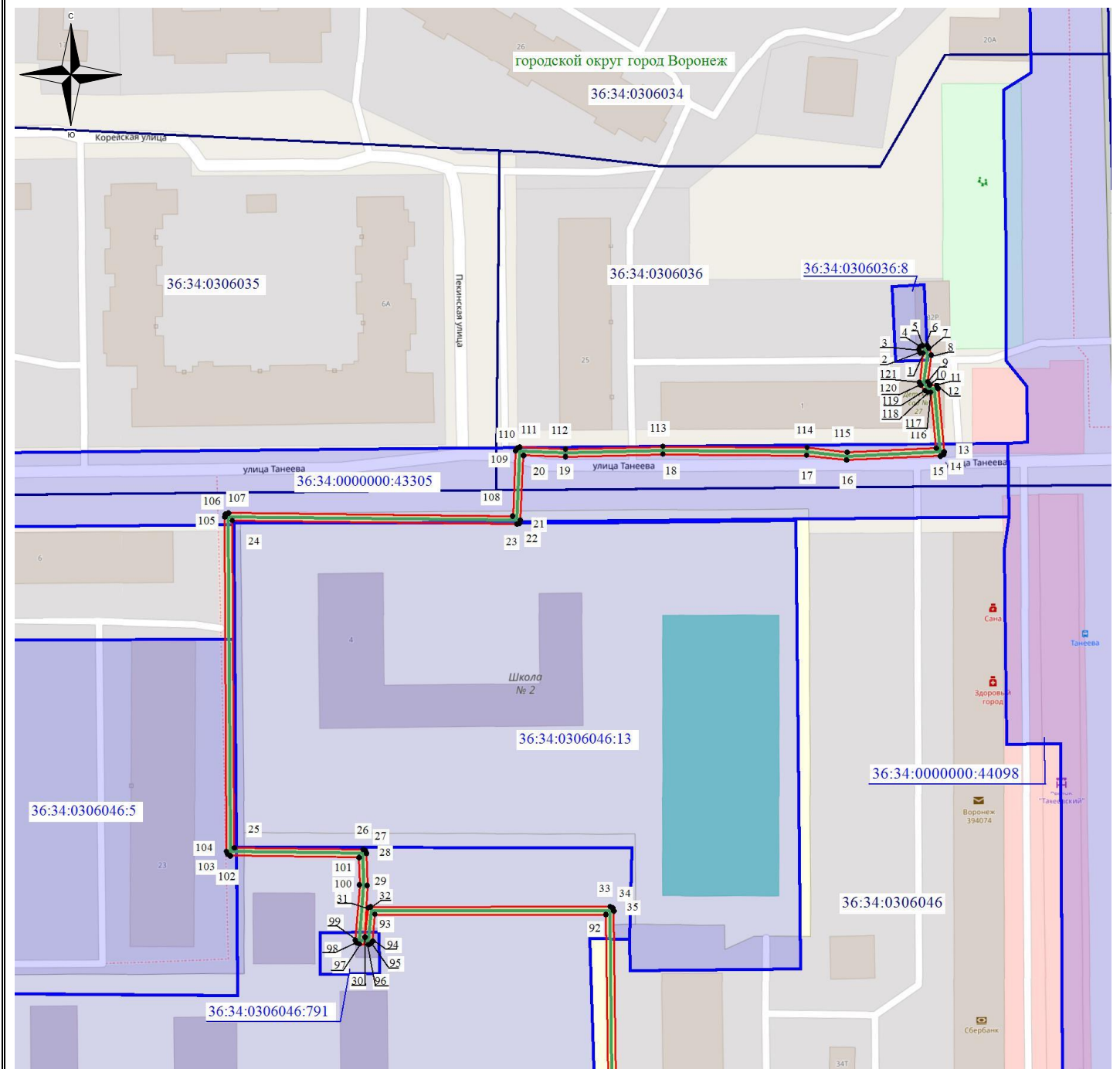
Местоположение публичного сервитута: Воронежская область г.Воронеж, Новосибирская ул.,32р - ул.Ростовская, 48г			
Система координат		МСК-36, зона 1	
Метод определения координат		Геодезический	
Обозначение характерных точек границ публичного сервитута	Координаты, м		
	Х	У	Средняя квадратическая погрешность положения характерных точек (Mt), м
1	2	3	4
1	507761.66	1302287.14	0.10
2	507761.89	1302286.45	0.10
3	507762.59	1302286.09	0.10
4	507763.33	1302286.34	0.10
5	507763.66	1302287.05	0.10
6	507763.62	1302288.19	0.10
7	507763.06	1302288.74	0.10
8	507761.20	1302289.34	0.10
9	507754.34	1302288.36	0.10
10	507753.62	1302288.89	0.10
11	507753.39	1302290.69	0.10
12	507752.70	1302291.06	0.10
13	507736.45	1302292.56	0.10
14	507735.70	1302292.31	0.10
15	507735.36	1302291.61	0.10
16	507734.29	1302267.49	0.10
17	507735.44	1302257.27	0.10
18	507735.71	1302220.39	0.10
19	507735.12	1302195.42	0.10
20	507735.55	1302184.60	0.10
21	507718.83	1302183.85	0.10
22	507718.17	1302183.56	0.10
23	507717.87	1302182.84	0.10
24	507718.70	1302109.86	0.10
25	507634.79	1302110.34	0.10
26	507634.32	1302143.37	0.10
27	507634.06	1302144.04	0.10
28	507633.34	1302144.36	0.10
29	507625.07	1302144.56	0.10
30	507611.92	1302143.89	0.10
31	507619.29	1302144.77	0.10
32	507619.59	1302145.49	0.10
33	507619.61	1302206.77	0.10
34	507619.34	1302207.45	0.10
35	507618.63	1302207.77	0.10
36	507574.60	1302208.32	0.10
37	507494.52	1302210.00	0.10
38	507493.75	1302209.66	0.10
39	507492.15	1302207.49	0.10
40	507491.81	1302162.82	0.10
41	507469.24	1302163.45	0.10
42	507465.99	1302210.55	0.10
43	507465.28	1302210.87	0.10
44	507424.30	1302211.66	0.10
45	507416.21	1302239.80	0.10
46	507411.31	1302261.89	0.10
47	507405.80	1302280.47	0.10
48	507405.09	1302280.79	0.10
49	507365.96	1302281.44	0.10
50	507291.45	1302258.96	0.10
51	507284.94	1302295.92	0.10
52	507279.00	1302323.31	0.10
53	507278.32	1302323.70	0.10
54	507252.75	1302326.87	0.10
55	507248.22	1302372.49	0.10
56	507247.51	1302372.79	0.10
57	507238.25	1302372.74	0.10
58	507237.07	1302431.16	0.10

1	2	3	4
59	507236.81	1302431.81	0.10
60	507236.10	1302432.14	0.10
61	507235.05	1302432.17	0.10
62	507234.37	1302431.93	0.10
63	507234.02	1302431.23	0.10
64	507234.28	1302430.50	0.10
65	507235.09	1302430.17	0.10
66	507236.27	1302371.72	0.10
67	507236.56	1302371.04	0.10
68	507237.27	1302370.74	0.10
69	507246.60	1302370.79	0.10
70	507251.03	1302325.38	0.10
71	507251.71	1302324.99	0.10
72	507277.37	1302321.81	0.10
73	507282.99	1302295.50	0.10
74	507289.69	1302257.51	0.10
75	507290.18	1302256.81	0.10
76	507290.96	1302256.72	0.10
77	507366.40	1302279.48	0.10
78	507404.32	1302278.80	0.10
79	507409.37	1302261.39	0.10
80	507414.27	1302239.30	0.10
81	507422.81	1302209.99	0.10
82	507423.52	1302209.67	0.10
83	507464.32	1302208.89	0.10
84	507467.56	1302161.80	0.10
85	507468.27	1302161.48	0.10
86	507492.77	1302160.79	0.10
87	507493.49	1302161.07	0.10
88	507493.80	1302161.78	0.10
89	507494.15	1302207.10	0.10
90	507494.94	1302207.99	0.10
91	507574.57	1302206.32	0.10
92	507617.61	1302205.78	0.10
93	507617.59	1302146.41	0.10
94	507610.80	1302145.81	0.10
95	507610.17	1302145.50	0.10
96	507609.89	1302144.78	0.10
97	507609.97	1302142.45	0.10
98	507610.31	1302141.73	0.10
99	507611.05	1302141.48	0.10
100	507625.23	1302142.56	0.10
101	507632.33	1302142.38	0.10
102	507632.80	1302109.34	0.10
103	507633.08	1302108.66	0.10
104	507633.79	1302108.35	0.10
105	507719.70	1302107.85	0.10
106	507720.41	1302108.14	0.10
107	507720.71	1302108.86	0.10
108	507719.88	1302181.89	0.10
109	507736.63	1302182.64	0.10
110	507737.31	1302182.95	0.10
111	507737.59	1302183.68	0.10
112	507737.12	1302195.48	0.10
113	507737.71	1302220.39	0.10
114	507737.43	1302257.40	0.10
115	507736.28	1302267.60	0.10
116	507737.31	1302290.46	0.10
117	507751.62	1302289.14	0.10
118	507751.63	1302288.38	0.10
119	507752.03	1302287.59	0.10
120	507753.47	1302286.51	0.10
121	507754.21	1302286.32	0.10
1	507761.66	1302287.14	0.10



Руководитель управления
имущественных и земельных отношений

Схема расположения границ публичного сервитута



Масштаб 1: 1500

Используемые условные знаки и обозначения:

- - обозначение границы кадастрового квартала по сведениям ЕГРН
- - обозначение границы земельного участка по сведениям ЕГРН
- - обозначение границы публичного сервитута
- - обозначение объекта электросетевого хозяйства
- обозначение границы охранной зоны
- 2 - обозначение характерной точки публичного сервитута
- 36:34:0000000 — обозначение номера кадастрового квартала
- 36:34:100014:525 — обозначение номера земельного участка
- Городской округ город Воронеж - обозначение муниципального образования

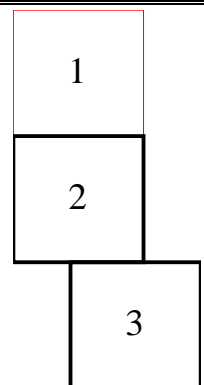
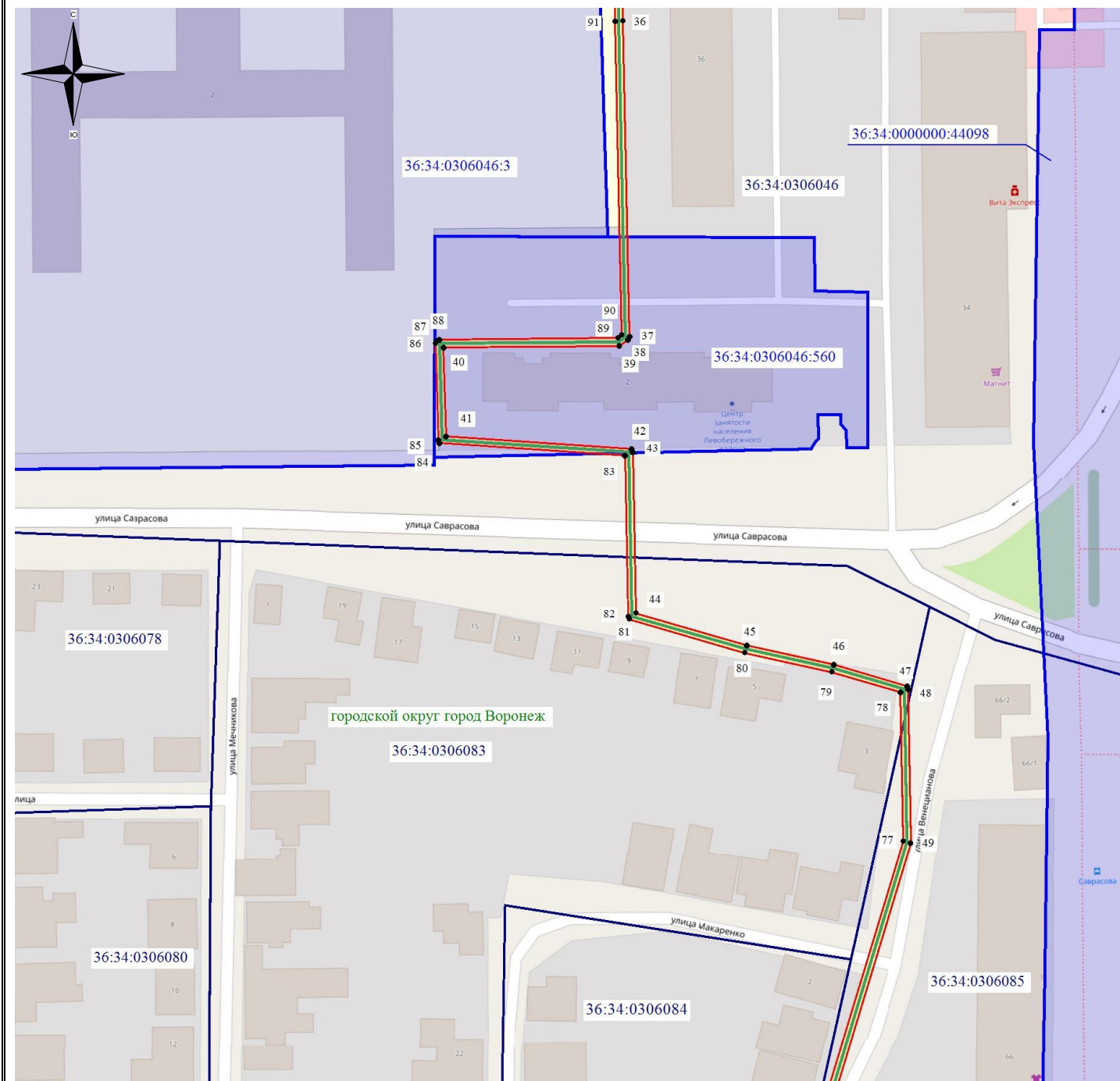


Схема расположения границ публичного сервитута



Масштаб 1: 1500

Используемые условные знаки и обозначения:

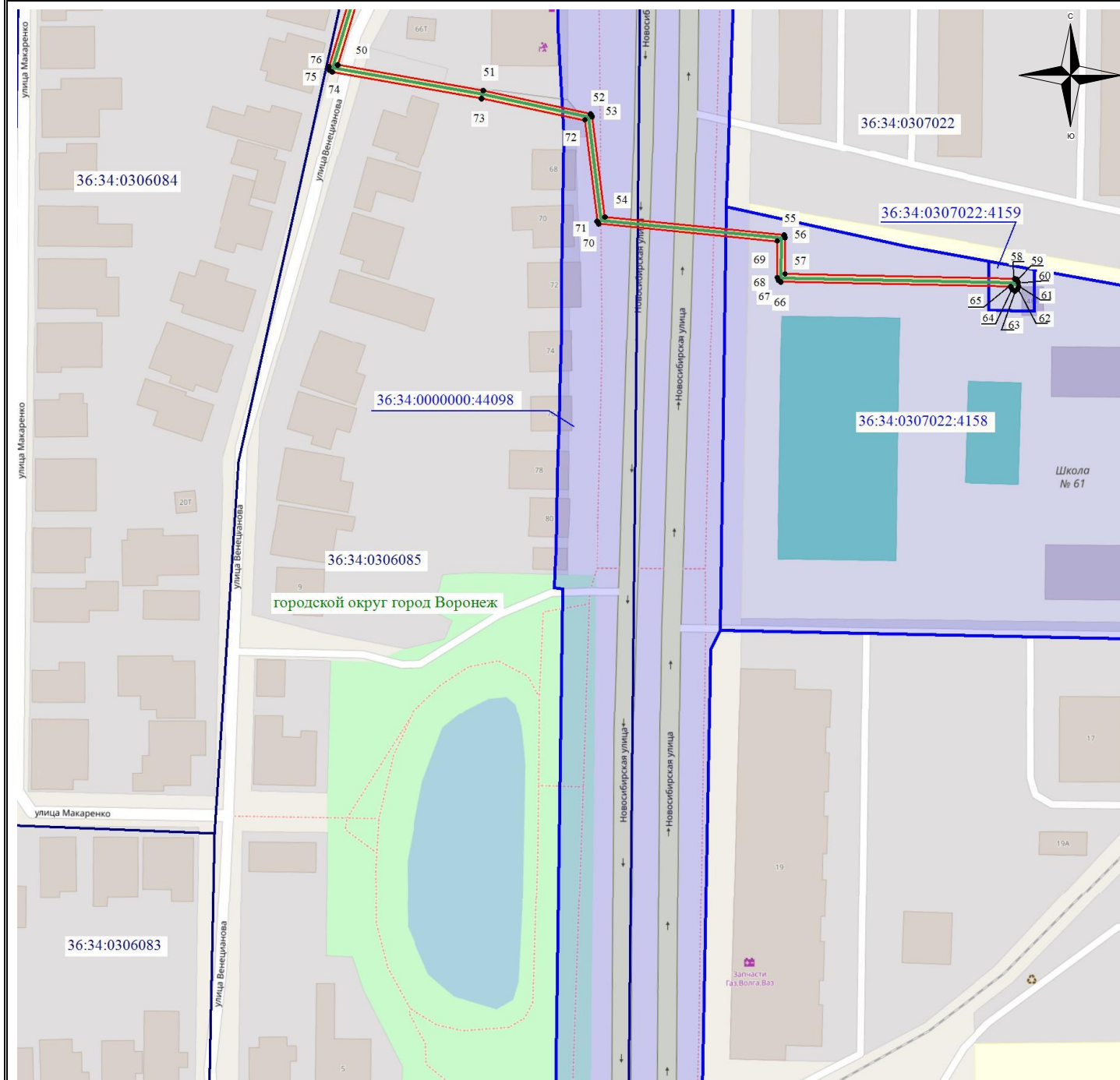
- - обозначение границы кадастрового квартала по сведениям ЕГРН
- - обозначение границы земельного участка по сведениям ЕГРН
- - обозначение границы публичного сервитута
- - обозначение объекта электросетевого хозяйства
- обозначение границы охранной зоны
- 2 - обозначение характерной точки публичного сервитута
- 36:34:0000000** — обозначение номера кадастрового квартала
- 36:34:100014:525** — обозначение номера земельного участка
- Городской округ город Воронеж** - обозначение муниципального образования

1

2

3

Схема расположения границ публичного сервитута



Масштаб 1: 1500

Используемые условные знаки и обозначения:

- - обозначение границы кадастрового квартала по сведениям ЕГРН
- - обозначение границы земельного участка по сведениям ЕГРН
- - обозначение границы публичного сервитута
- - обозначение объекта электросетевого хозяйства
- обозначение границы охранной зоны
- 2 - обозначение характерной точки публичного сервитута
- 36:34:0000000 - обозначение номера кадастрового квартала
- 36:34:100014:525 - обозначение номера земельного участка
- Городской округ город Воронеж - обозначение муниципального образования

1	
2	
3	