

# ОПИСАНИЕ МЕСТОПОЛОЖЕНИЯ ГРАНИЦ

## публичного сервитута Кабельная линия РП-2 ТП- 199

(наименование объекта, местоположение границ которого описано)

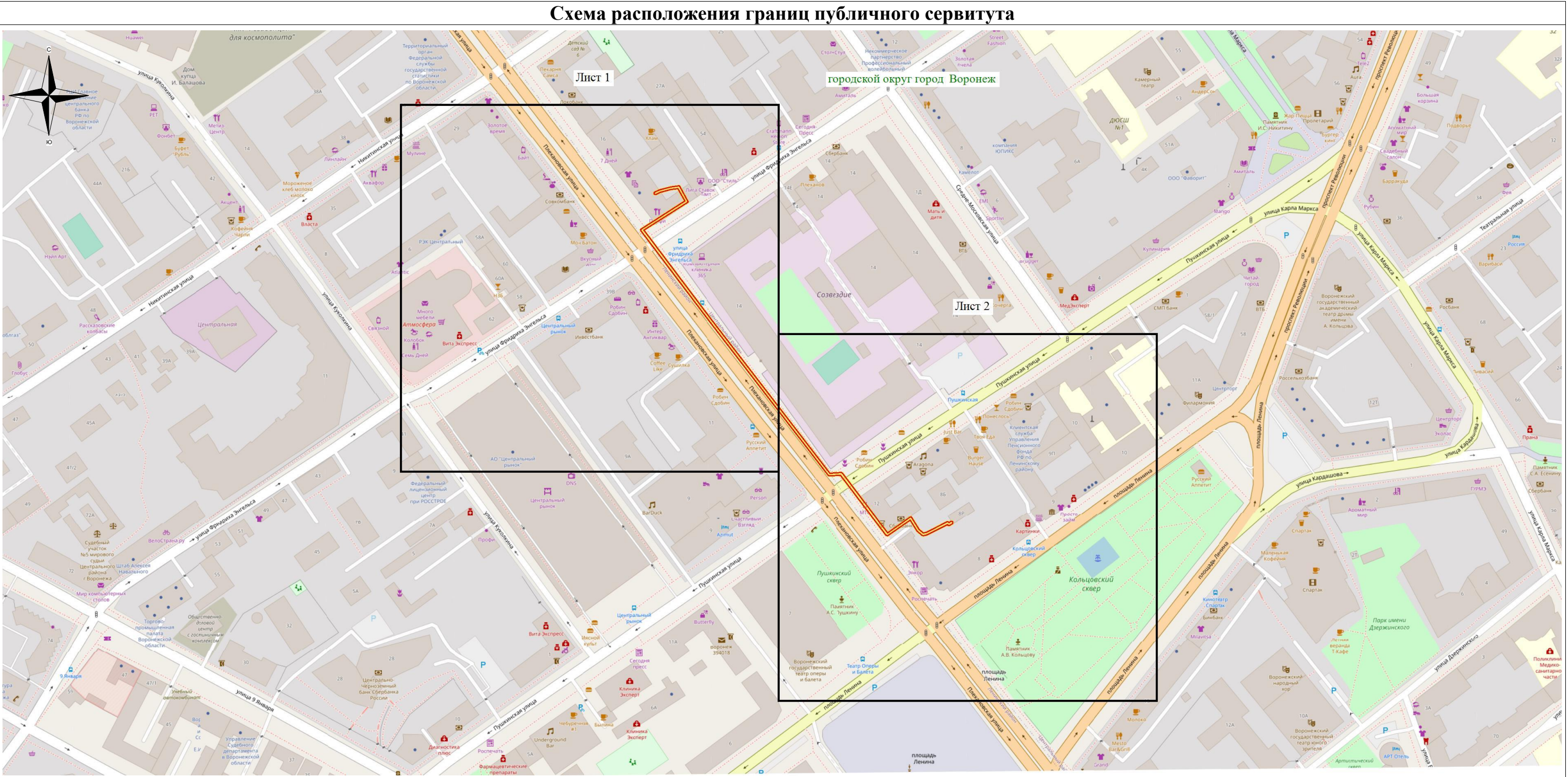
### Раздел 1

#### Сведения об объекте

Сведения об объекте		
№ п/п	Характеристики объекта	Описание характеристик
1	2	3
1	Местоположение объекта	Воронежская область, г. Воронеж, Плехановская, 8р - ул.Фридриха Энгельса, 56 ОПС
2	Площадь объекта +/- величина погрешности определения площади (Р +/- Дельта Р)	845 м2 +/-6 м2
3	Иные характеристики объекта	Публичный сервитут для использования земельных участков в целях эксплуатации объекта энергетики местного значения – инженерного сооружения <b>Кабельная линия РП-2 ТП- 199</b> сроком действия 49 лет в интересах Акционерного общества ” ВОРОНЕЖСКАЯ ГОРЭЛЕКТРОСЕТЬ ”

Местоположение публичного сервитута: Воронежская область, г. Воронеж, Плехановская, 8р - ул.Фридриха Энгельса, 56 ОПС			
Система координат		МСК-36, зона 1	
Метод определения координат		Геодезический	
Обозначение характерных точек границ публичного сервитута	Координаты, м		
	X	Y	Средняя квадратическая погрешность положения характерных точек (Mt), м
1	2	3	4
1	513453.39	1299511.07	0.10
2	513453.35	1299510.35	0.10
3	513453.86	1299509.76	0.10
4	513454.64	1299509.72	0.10
5	513455.21	1299510.25	0.10
6	513456.76	1299513.69	0.10
7	513459.05	1299521.83	0.10
8	513459.72	1299528.23	0.10
9	513459.24	1299528.84	0.10
10	513448.06	1299534.81	0.10
11	513447.42	1299534.37	0.10
12	513426.81	1299502.04	0.10
13	513360.59	1299552.27	0.10
14	513246.53	1299640.34	0.10
15	513246.93	1299648.92	0.10
16	513246.53	1299649.77	0.10
17	513202.30	1299683.29	0.10
18	513213.87	1299700.01	0.10
19	513214.03	1299700.78	0.10
20	513213.59	1299701.42	0.10
21	513204.75	1299707.05	0.10
22	513202.21	1299709.92	0.10
23	513202.62	1299712.05	0.10
24	513210.34	1299727.53	0.10
25	513210.40	1299728.29	0.10
26	513209.88	1299729.02	0.10
27	513210.72	1299730.53	0.10
28	513210.82	1299731.25	0.10
29	513210.37	1299731.88	0.10
30	513209.59	1299731.99	0.10
31	513208.98	1299731.51	0.10
32	513207.79	1299729.38	0.10
33	513207.71	1299728.58	0.10
34	513208.26	1299727.82	0.10
35	513200.69	1299712.56	0.10
36	513200.16	1299709.82	0.10
37	513200.39	1299708.97	0.10
38	513203.55	1299705.44	0.10
39	513211.64	1299700.29	0.10
40	513199.97	1299683.35	0.10
41	513200.33	1299682.27	0.10
42	513244.91	1299648.49	0.10
43	513244.51	1299639.92	0.10
44	513244.91	1299639.07	0.10
45	513359.38	1299550.68	0.10
46	513426.47	1299499.79	0.10
47	513427.27	1299499.61	0.10
48	513427.91	1299500.05	0.10
49	513448.60	1299532.50	0.10
50	513457.68	1299527.42	0.10
51	513457.08	1299522.14	0.10
52	513454.86	1299514.31	0.10
1	513453.39	1299511.07	0.10



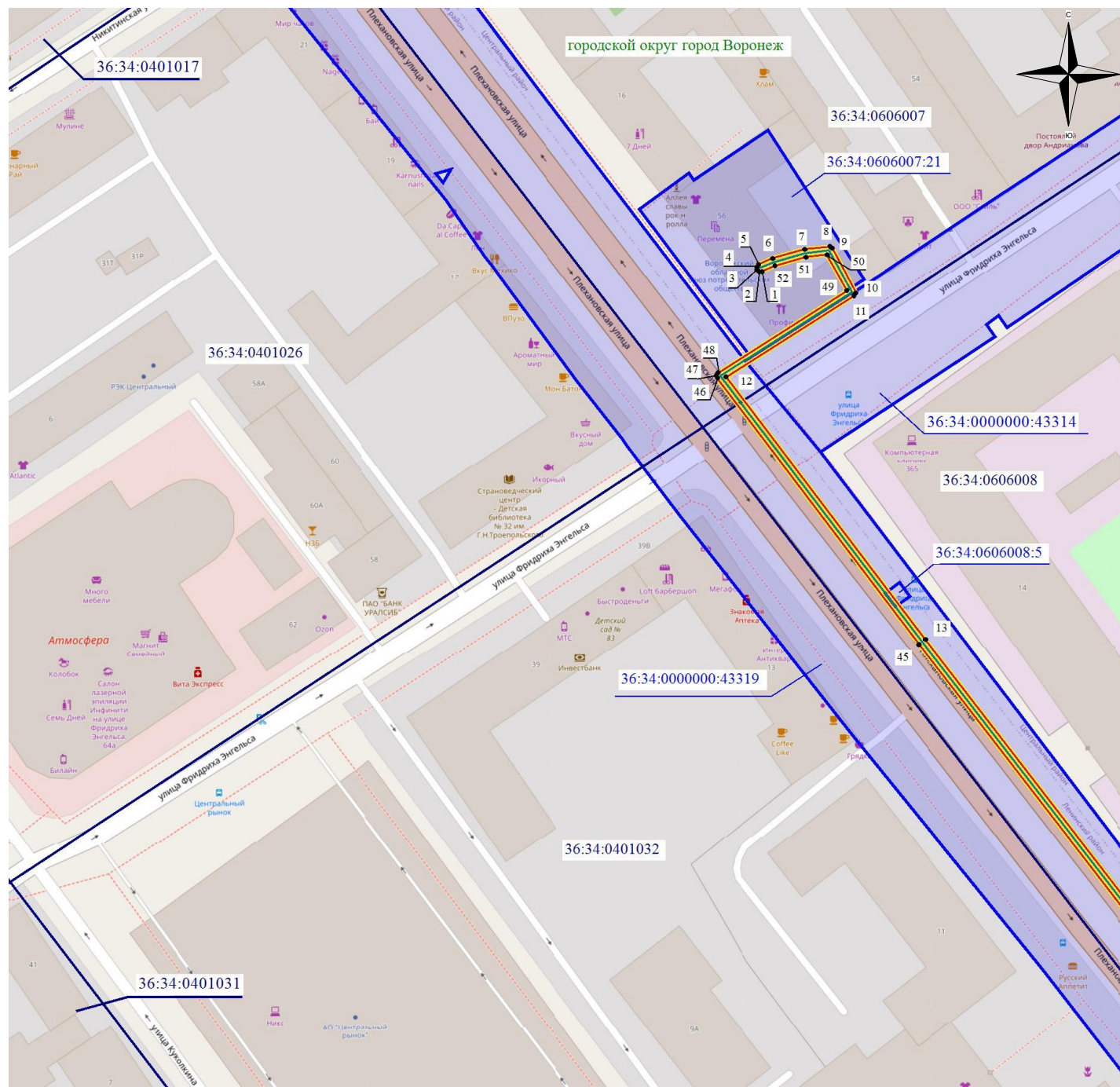


**Используемые условные знаки и обозначения:**  
— обозначение границы публичного сервитута  
Городской округ город Воронеж - наименование муниципального образования

Масштаб 1:3000



# Схема расположения границ публичного сервитута



Масштаб 1: 1500

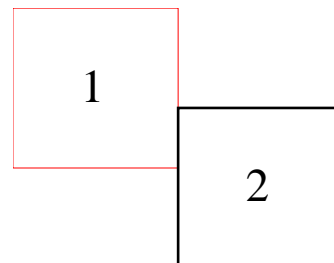
## Используемые условные знаки и обозначения:

- - обозначение границы кадастрового квартала по сведениям ЕГРН
- - обозначение границы земельного участка по сведениям ЕГРН
- - обозначение границы публичного сервитута
- - обозначение объекта электросетевого хозяйства
- обозначение границы охранной зоны
- 2 - обозначение характерной точки публичного сервитута

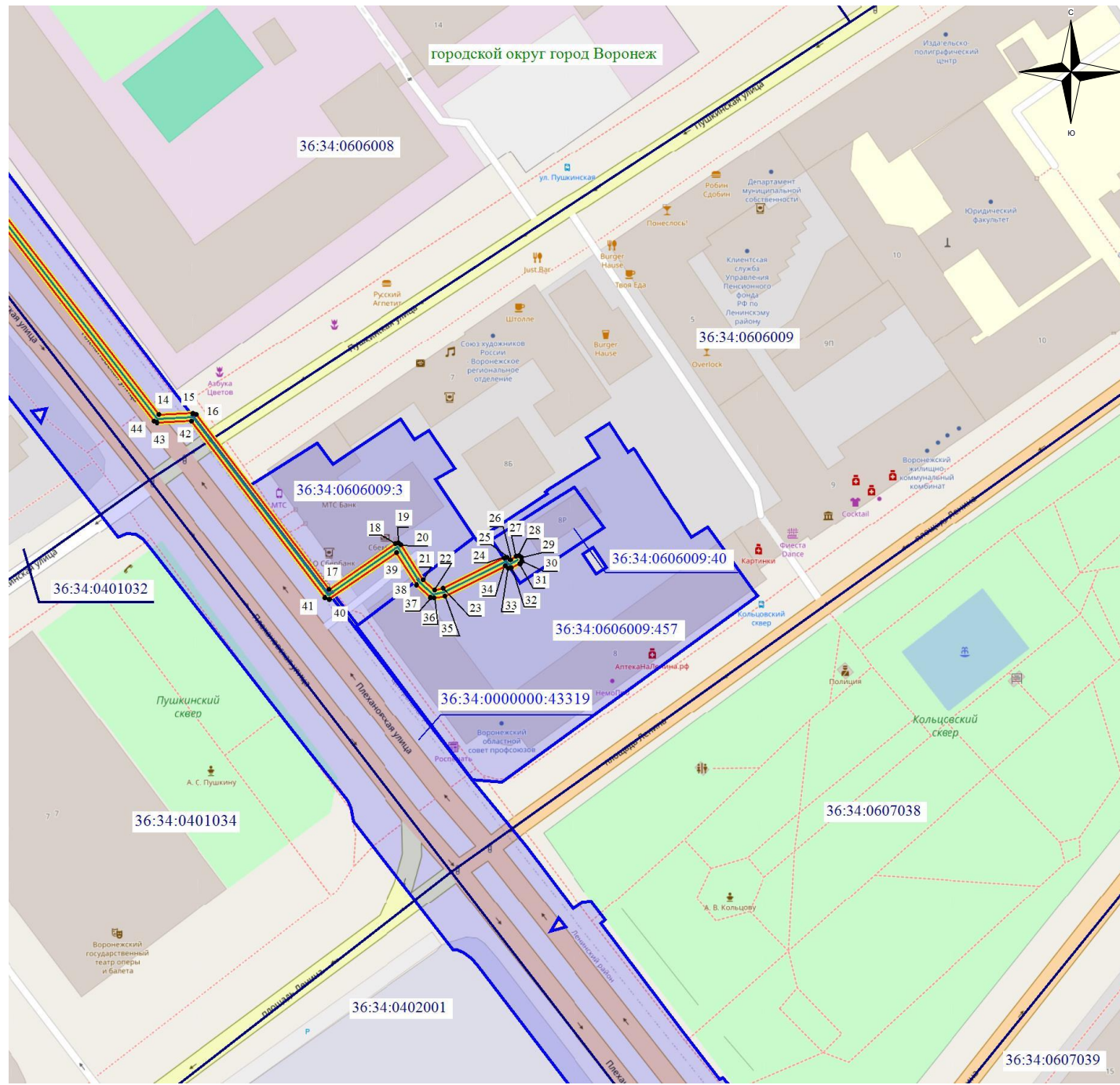
**36:34:0000000** — обозначение номера кадастрового квартала

**36:34:100014:525** — обозначение номера земельного участка

**Городской округ город Воронеж** - обозначение муниципального образования









### Схема расположения границ публичного сервитута



Масштаб 1: 1500

**Используемые условные знаки и обозначения:**

- |   |   |
|---|---|
|  | - обозначение границы кадастрового квартала по сведениям ЕГРН |
|  | - обозначение границы земельного участка по сведениям ЕГРН    |
|  | - обозначение границы публичного сервитута                    |
|  | - обозначение объекта электросетевого хозяйства               |
|  | - обозначение границы охранной зоны                           |
|  | 2 - обозначение характерной точки публичного сервитута        |

**36:34:0000000** – обозначение номера кадастрового квартала

36:34:100014:525 – обозначение номера земельного участка

Городской округ город Воронеж - обозначение муниципального образования

