

ОПИСАНИЕ МЕСТОПОЛОЖЕНИЯ ГРАНИЦ

публичного сервитута Кабельная линия РП-18 ТП-843

(наименование объекта, местоположение границ которого описано)

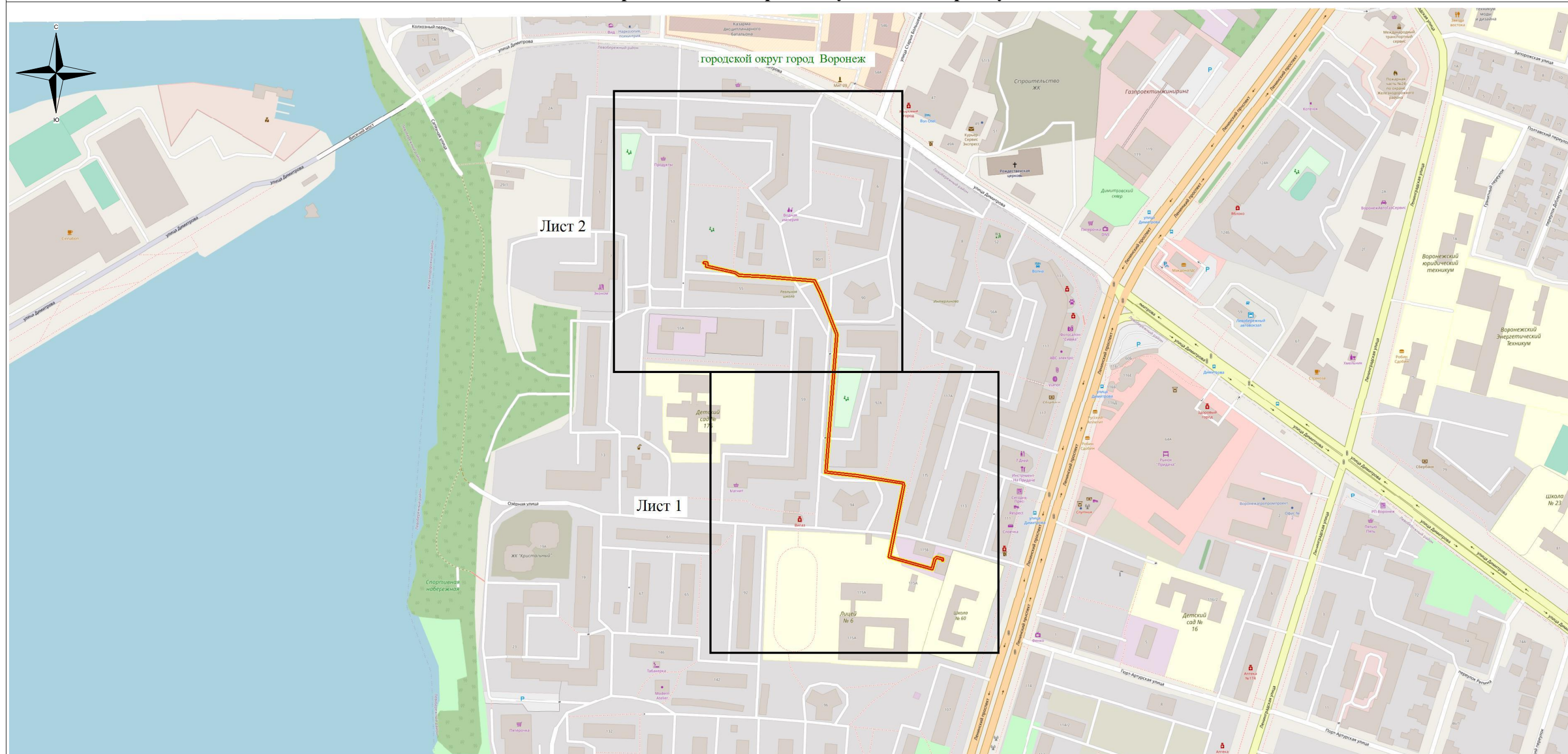
Раздел 1

Сведения об объекте

Сведения об объекте		
№ п/п	Характеристики объекта	Описание характеристик
1	2	3
1	Местоположение объекта	Воронежская область г.Воронеж, Ленинский пр.,115Б - Ильича ул., 55т
2	Площадь объекта +/- величина погрешности определения площади (Р +/- Дельта Р)	1019 м2 +/-6 м2
3	Иные характеристики объекта	Публичный сервитут для использования земельных участков в целях эксплуатации объекта энергетики местного значения – инженерного сооружения Капельная линия РП-18 ТП-843 сроком действия 49 лет в интересах Акционерного общества " ВОРОНЕЖСКАЯ ГОРЭЛЕКТРОСЕТЬ "

Местоположение публичного сервитута: Воронежская область г.Воронеж, Ленинский пр.,115Б - Ильича ул., 55г			
Система координат		МСК-36, зона 1	
Метод определения координат		Геодезический	
Обозначение характерных точек границ публичного сервитута	Координаты, м		
	X	Y	Средняя квадратическая погрешность положения характерных точек (Mt), м
1	2	3	4
1	514143.76	1303171.04	0.10
2	514143.13	1303170.59	0.10
3	514143.02	1303169.81	0.10
4	514143.50	1303169.20	0.10
5	514144.43	1303169.02	0.10
6	514145.43	1303164.53	0.10
7	514144.12	1303163.04	0.10
8	514135.32	1303160.68	0.10
9	514134.72	1303160.22	0.10
10	514134.62	1303159.45	0.10
11	514146.47	1303117.11	0.10
12	514147.24	1303116.95	0.10
13	514216.54	1303130.92	0.10
14	514217.87	1303130.40	0.10
15	514225.00	1303086.80	0.10
16	514228.34	1303055.73	0.10
17	514228.67	1303055.09	0.10
18	514229.41	1303054.84	0.10
19	514362.81	1303065.75	0.10
20	514402.60	1303049.69	0.10
21	514414.02	1303043.95	0.10
22	514417.99	1302994.97	0.10
23	514419.19	1302971.02	0.10
24	514421.81	1302966.60	0.10
25	514428.12	1302938.80	0.10
26	514428.86	1302938.53	0.10
27	514431.27	1302938.66	0.10
28	514431.33	1302936.80	0.10
29	514431.61	1302936.13	0.10
30	514432.33	1302935.83	0.10
31	514433.05	1302936.13	0.10
32	514433.33	1302936.86	0.10
33	514433.24	1302939.75	0.10
34	514432.92	1302940.45	0.10
35	514432.18	1302940.72	0.10
36	514429.60	1302940.58	0.10
37	514423.62	1302967.47	0.10
38	514421.04	1302971.82	0.10
39	514419.99	1302995.13	0.10
40	514415.92	1303044.89	0.10
41	514415.42	1303045.48	0.10
42	514403.34	1303051.55	0.10
43	514362.88	1303067.77	0.10
44	514230.22	1303056.92	0.10
45	514226.97	1303087.12	0.10
46	514219.69	1303131.51	0.10
47	514219.13	1303132.05	0.10
48	514216.42	1303132.94	0.10
49	514147.75	1303119.09	0.10
50	514136.81	1303159.00	0.10
51	514145.41	1303161.49	0.10
52	514147.27	1303163.59	0.10
53	514147.50	1303164.47	0.10
54	514146.05	1303170.54	0.10
55	514145.37	1303170.92	0.10
1	514143.76	1303171.04	0.10

Схема расположения границ публичного сервитута



Используемые условные знаки и обозначения:

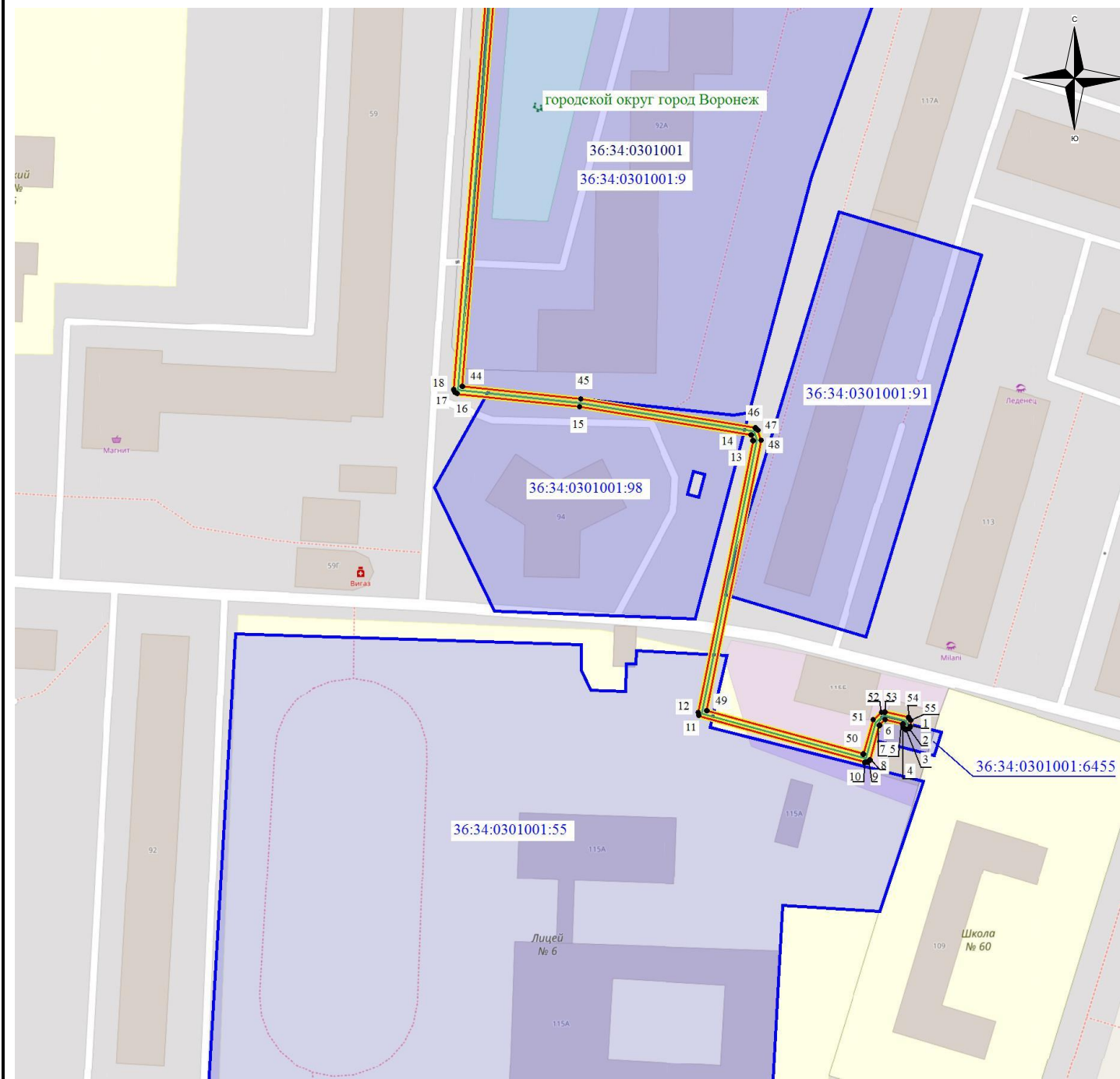
 - обозначение границы публичного сервитута

Городской округ город Воронеж - наименование муниципального образования

Масштаб 1:4000

Руководитель управления
имущественных и земельных отношений

Схема расположения границ публичного сервитута



Масштаб 1: 1500

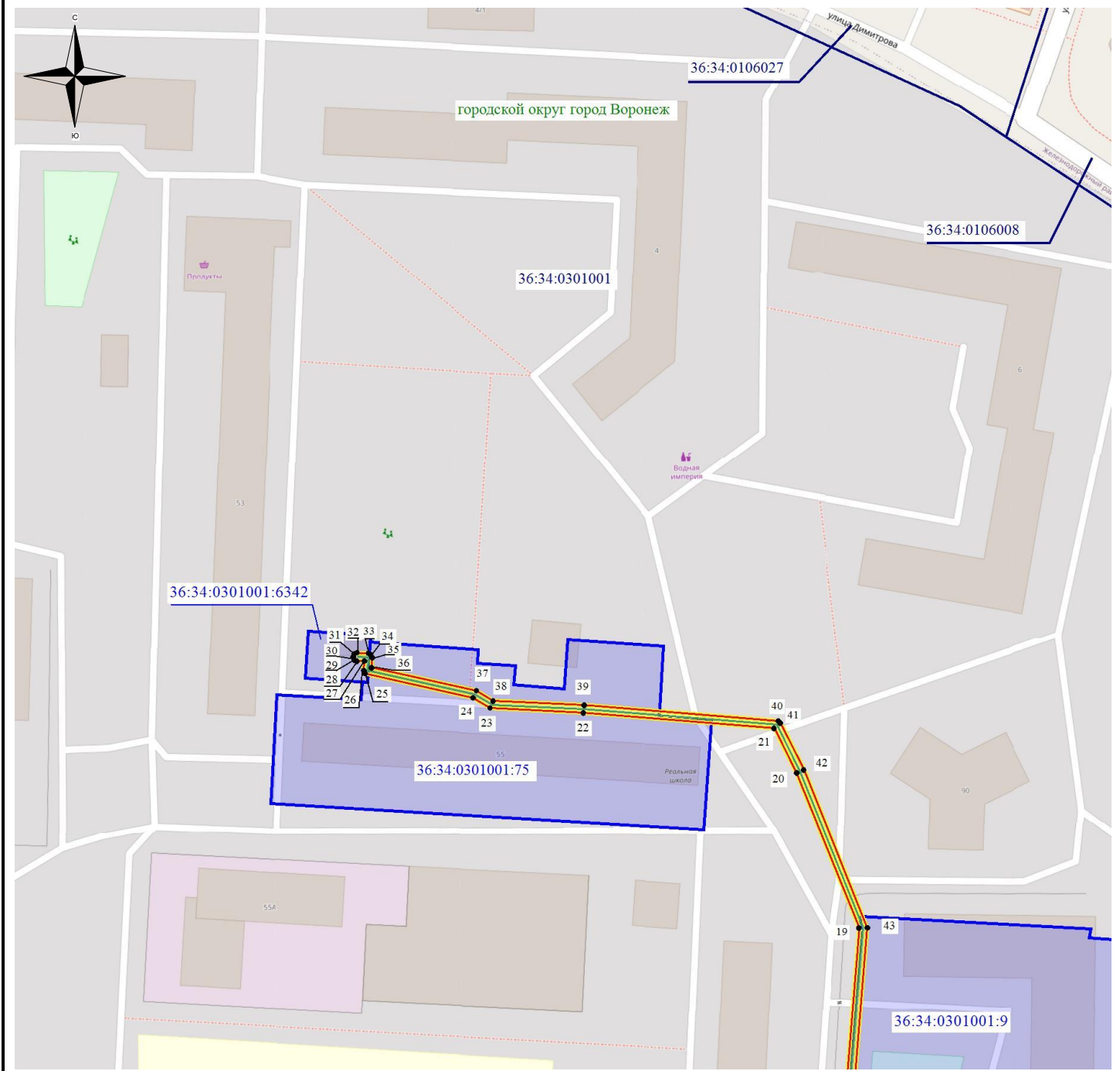
Используемые условные знаки и обозначения:

- - обозначение границы кадастрового квартала по сведениям ЕГРН
- - обозначение границы земельного участка по сведениям ЕГРН
- - обозначение границы публичного сервитута
- - обозначение объекта электросетевого хозяйства
- - обозначение границы охранной зоны
- 2 - обозначение характерной точки публичного сервитута
- 36:34:0000000 — обозначение номера кадастрового квартала
- 36:34:100014:525 — обозначение номера земельного участка
- Городской округ город Воронеж - обозначение муниципального образования

2

1

Схема расположения границ публичного сервитута



Масштаб 1: 1500

Используемые условные знаки и обозначения:

- - обозначение границы кадастрового квартала по сведениям ЕГРН
- - обозначение границы земельного участка по сведениям ЕГРН
- - обозначение границы публичного сервитута
- - обозначение объекта электросетевого хозяйства
- - обозначение границы охранной зоны
- 2 - обозначение характерной точки публичного сервитута

36:34:0000000 — обозначение номера кадастрового квартала

36:34:100014:525 — обозначение номера земельного участка

Городской округ город Воронеж - обозначение муниципального образования

2

1