

# ОПИСАНИЕ МЕСТОПОЛОЖЕНИЯ ГРАНИЦ

## публичного сервитута Кабельная линия РП-2 ТП-112

(наименование объекта, местоположение границ которого описано)

### Раздел 1

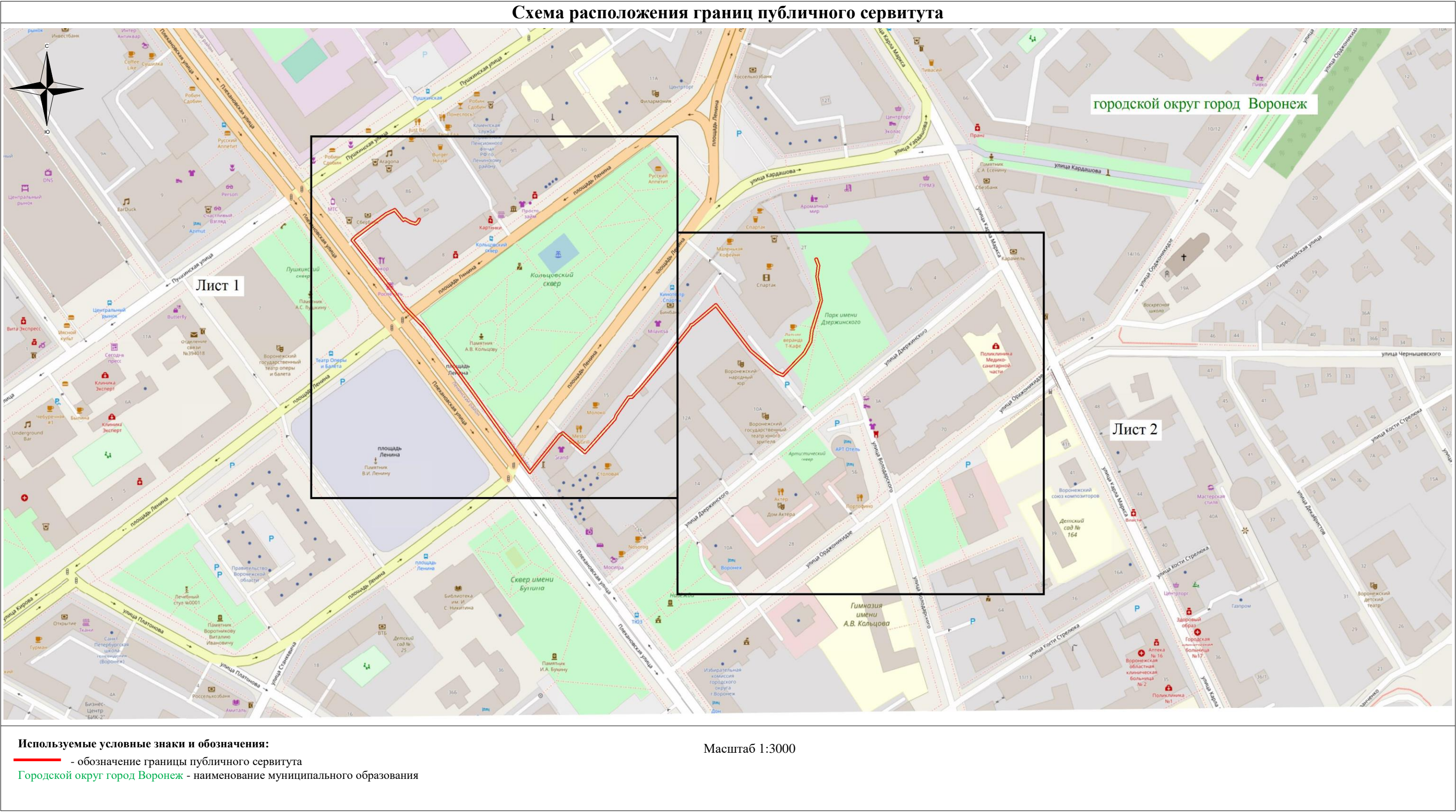
#### Сведения об объекте

| Сведения об объекте |   |  |
|---------------------|---|--|
|                     |   |  |
| №<br>п/п            | Характеристики объекта  | Описание характеристик   |
| 1                   | 2   | 3  |
| 1                   | Местоположение объекта  | Воронежская область, г.Воронеж,<br>Плехановская ул., 8р - Пл.Ленина, 13 - К/Т<br>Спартак   |
| 2                   | Площадь объекта +/- величина<br>погрешности определения площади<br>(Р +/- Дельта Р) | 1328 м2 +/-7 м2  |
| 3                   | Иные характеристики объекта   | Публичный сервитут для использования земельных<br>участков в целях эксплуатации объекта энергетики<br>местного значения – инженерного сооружения<br><b>Кабельная линия РП-2 ТП-112</b> сроком действия 49<br>лет в интересах Акционерного общества ”<br>ВОРОНЕЖСКАЯ ГОРЭЛЕКТРОСЕТЬ ” |

|   |               |                |  |
|---|---------------|----------------|--|
| Местоположение публичного сервитута: Воронежская область, г.Воронеж, Плехановская ул., 8р - Пл.Ленина, 13 - К/Т Спартак |               |                |  |
| Система координат   |               | МСК-36, зона 1 |  |
| Метод определения координат   |               | Геодезический  |  |
| Обозначение<br>характерных точек<br>границ публичного<br>сервитута  | Координаты, м |                |  |
|   | X             | Y              | Средняя квадратическая<br>погрешность положения<br>характерных точек (Mt), м |
| 1   | 2             | 3              | 4  |
| 1   | 513213.63     | 1299737.32     | 0.10   |
| 2   | 513213.02     | 1299737.80     | 0.10   |
| 3   | 513212.25     | 1299737.70     | 0.10   |
| 4   | 513209.92     | 1299736.24     | 0.10   |
| 5   | 513208.75     | 1299734.55     | 0.10   |
| 6   | 513208.61     | 1299733.69     | 0.10   |
| 7   | 513209.72     | 1299730.06     | 0.10   |
| 8   | 513211.96     | 1299725.83     | 0.10   |
| 9   | 513211.29     | 1299724.54     | 0.10   |
| 10  | 513211.64     | 1299723.84     | 0.10   |
| 11  | 513218.81     | 1299717.72     | 0.10   |
| 12  | 513215.96     | 1299712.03     | 0.10   |
| 13  | 513198.84     | 1299688.60     | 0.10   |
| 14  | 513197.00     | 1299686.85     | 0.10   |
| 15  | 513157.90     | 1299718.71     | 0.10   |
| 16  | 513146.87     | 1299726.69     | 0.10   |
| 17  | 513133.28     | 1299740.59     | 0.10   |
| 18  | 513107.32     | 1299761.03     | 0.10   |
| 19  | 513084.05     | 1299778.28     | 0.10   |
| 20  | 513024.01     | 1299822.02     | 0.10   |
| 21  | 513051.38     | 1299844.19     | 0.10   |
| 22  | 513052.90     | 1299847.02     | 0.10   |
| 23  | 513052.66     | 1299847.77     | 0.10   |
| 24  | 513038.81     | 1299864.06     | 0.10   |
| 25  | 513063.34     | 1299886.35     | 0.10   |
| 26  | 513065.92     | 1299887.44     | 0.10   |
| 27  | 513079.48     | 1299897.17     | 0.10   |
| 28  | 513079.90     | 1299897.89     | 0.10   |
| 29  | 513080.10     | 1299900.07     | 0.10   |
| 30  | 513087.08     | 1299906.60     | 0.10   |
| 31  | 513107.44     | 1299924.07     | 0.10   |
| 32  | 513132.15     | 1299944.03     | 0.10   |
| 33  | 513133.76     | 1299944.79     | 0.10   |
| 34  | 513134.31     | 1299945.44     | 0.10   |
| 35  | 513134.72     | 1299946.97     | 0.10   |
| 36  | 513149.17     | 1299964.18     | 0.10   |
| 37  | 513149.39     | 1299964.93     | 0.10   |
| 38  | 513149.01     | 1299965.61     | 0.10   |
| 39  | 513114.57     | 1299992.31     | 0.10   |
| 40  | 513098.31     | 1300012.12     | 0.10   |
| 41  | 513096.64     | 1300016.25     | 0.10   |
| 42  | 513112.86     | 1300032.13     | 0.10   |
| 43  | 513121.37     | 1300036.72     | 0.10   |
| 44  | 513129.36     | 1300037.66     | 0.10   |
| 45  | 513152.05     | 1300044.88     | 0.10   |
| 46  | 513169.73     | 1300041.56     | 0.10   |
| 47  | 513178.16     | 1300042.69     | 0.10   |
| 48  | 513182.57     | 1300041.03     | 0.10   |
| 49  | 513183.29     | 1300041.04     | 0.10   |
| 50  | 513183.84     | 1300041.59     | 0.10   |
| 51  | 513183.84     | 1300042.37     | 0.10   |
| 52  | 513183.27     | 1300042.91     | 0.10   |
| 53  | 513178.16     | 1300044.70     | 0.10   |
| 54  | 513169.63     | 1300043.56     | 0.10   |
| 55  | 513151.69     | 1300046.86     | 0.10   |
| 56  | 513128.85     | 1300039.59     | 0.10   |
| 57  | 513120.59     | 1300038.57     | 0.10   |
| 58  | 513111.56     | 1300033.65     | 0.10   |

| 1  | 2         | 3          | 4    |
|----|-----------|------------|------|
| 59 | 513094.55 | 1300016.89 | 0.10 |
| 60 | 513094.53 | 1300016.12 | 0.10 |
| 61 | 513096.66 | 1300010.99 | 0.10 |
| 62 | 513113.27 | 1299990.79 | 0.10 |
| 63 | 513146.97 | 1299964.67 | 0.10 |
| 64 | 513132.84 | 1299947.70 | 0.10 |
| 65 | 513132.49 | 1299946.41 | 0.10 |
| 66 | 513130.98 | 1299945.67 | 0.10 |
| 67 | 513106.16 | 1299925.61 | 0.10 |
| 68 | 513085.75 | 1299908.09 | 0.10 |
| 69 | 513078.45 | 1299901.26 | 0.10 |
| 70 | 513078.13 | 1299900.62 | 0.10 |
| 71 | 513077.94 | 1299898.52 | 0.10 |
| 72 | 513064.85 | 1299889.12 | 0.10 |
| 73 | 513062.12 | 1299887.94 | 0.10 |
| 74 | 513036.75 | 1299864.89 | 0.10 |
| 75 | 513036.42 | 1299864.25 | 0.10 |
| 76 | 513036.66 | 1299863.50 | 0.10 |
| 77 | 513050.68 | 1299847.01 | 0.10 |
| 78 | 513049.73 | 1299845.35 | 0.10 |
| 79 | 513021.40 | 1299822.25 | 0.10 |
| 80 | 513021.76 | 1299821.18 | 0.10 |
| 81 | 513082.86 | 1299776.67 | 0.10 |
| 82 | 513106.11 | 1299759.43 | 0.10 |
| 83 | 513131.99 | 1299739.05 | 0.10 |
| 84 | 513145.61 | 1299725.13 | 0.10 |
| 85 | 513156.68 | 1299717.12 | 0.10 |
| 86 | 513197.01 | 1299684.52 | 0.10 |
| 87 | 513197.74 | 1299684.79 | 0.10 |
| 88 | 513200.40 | 1299687.33 | 0.10 |
| 89 | 513217.69 | 1299711.03 | 0.10 |
| 90 | 513221.05 | 1299718.03 | 0.10 |
| 91 | 513220.70 | 1299718.73 | 0.10 |
| 92 | 513213.65 | 1299724.75 | 0.10 |
| 93 | 513214.09 | 1299725.42 | 0.10 |
| 94 | 513214.02 | 1299726.20 | 0.10 |
| 95 | 513211.54 | 1299730.89 | 0.10 |
| 96 | 513210.67 | 1299733.81 | 0.10 |
| 97 | 513211.44 | 1299734.93 | 0.10 |
| 98 | 513213.25 | 1299735.98 | 0.10 |
| 99 | 513213.70 | 1299736.54 | 0.10 |
| 1  | 513213.63 | 1299737.32 | 0.10 |

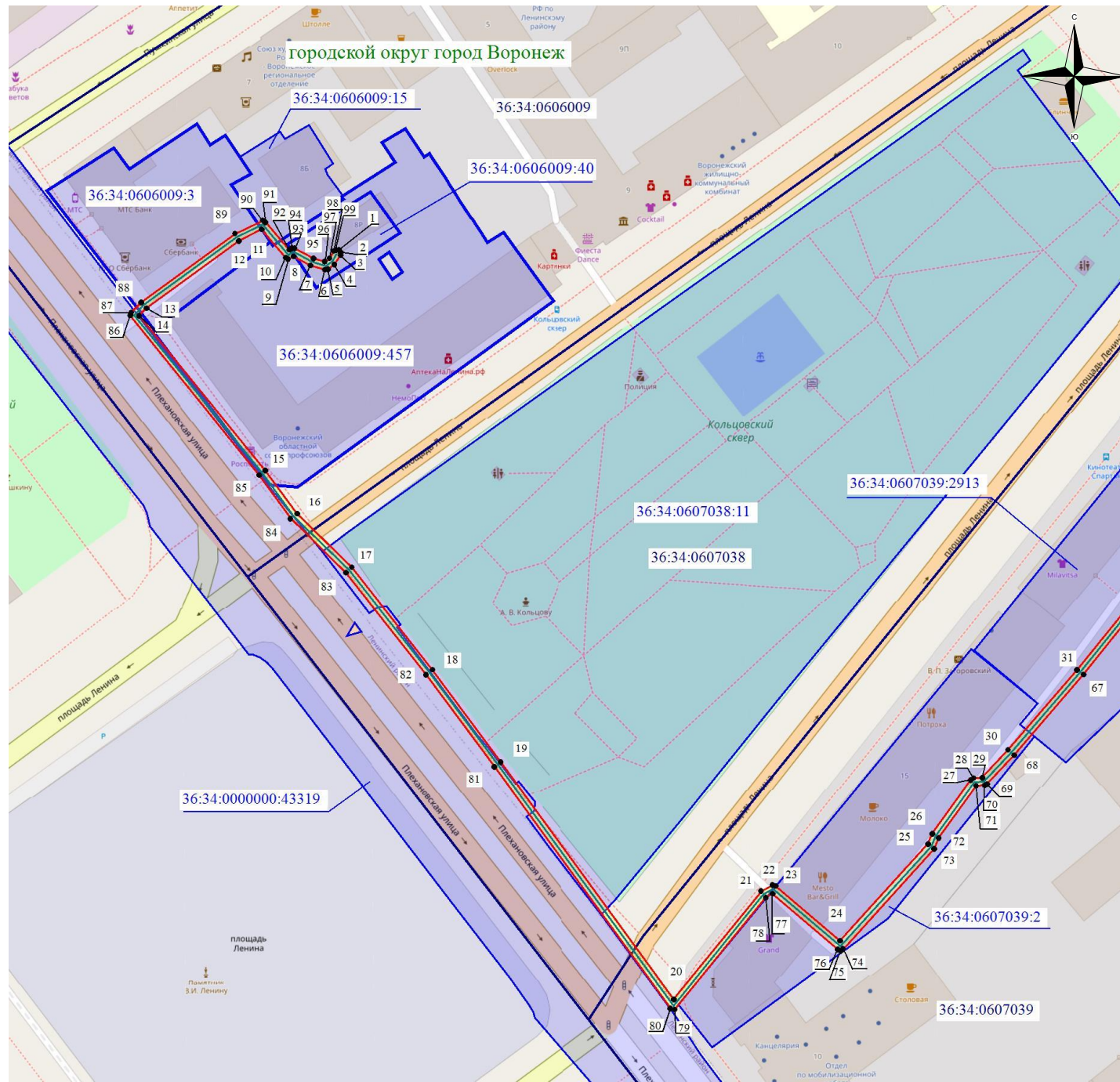




Руководитель управления  
имущественных и земельных отношений



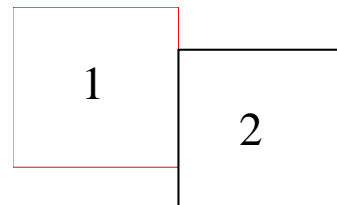
# Схема расположения границ публичного сервитута



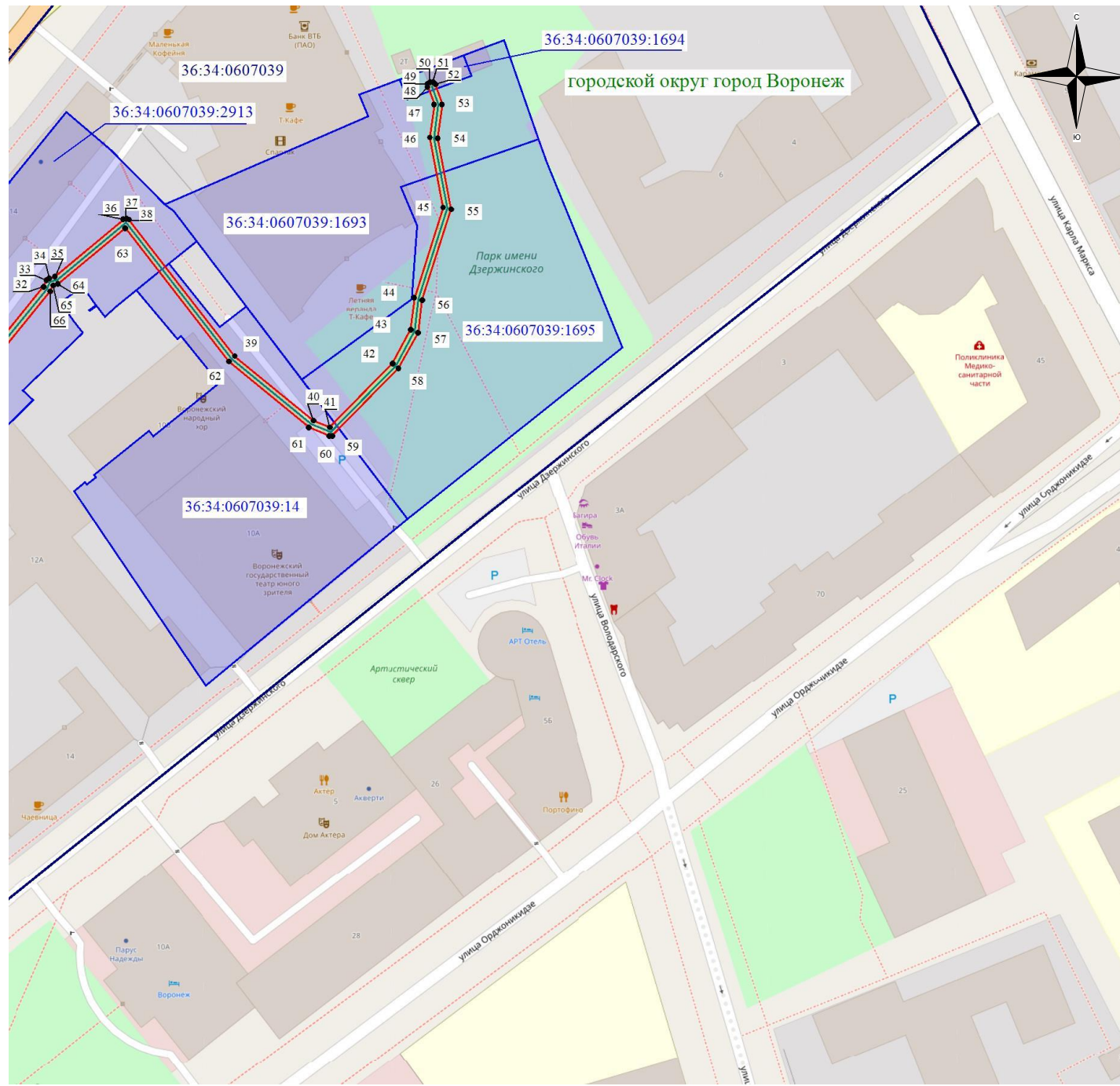
Масштаб 1: 1500

## Используемые условные знаки и обозначения:

- - обозначение границы кадастрового квартала по сведениям ЕГРН
- - обозначение границы земельного участка по сведениям ЕГРН
- - обозначение границы публичного сервитута
- - обозначение объекта электросетевого хозяйства
- обозначение границы охранной зоны
- 2 - обозначение характерной точки публичного сервитута
- 36:34:0000000** — обозначение номера кадастрового квартала
- 36:34:100014:525** — обозначение номера земельного участка
- Городской округ город Воронеж** - обозначение муниципального образования



# Схема расположения границ публичного сервитута



Масштаб 1: 1500

## Используемые условные знаки и обозначения:

- - обозначение границы кадастрового квартала по сведениям ЕГРН
- - обозначение границы земельного участка по сведениям ЕГРН
- - обозначение границы публичного сервитута
- - обозначение объекта электросетевого хозяйства
- обозначение границы охранной зоны
- 2 - обозначение характерной точки публичного сервитута

**36:34:0000000** — обозначение номера кадастрового квартала

**36:34:100014:525** — обозначение номера земельного участка

**Городской округ город Воронеж** - обозначение муниципального образования

1

2