

# ОПИСАНИЕ МЕСТОПОЛОЖЕНИЯ ГРАНИЦ

## публичного сервитута Кабельная линия РП-18 ТП-214

(наименование объекта, местоположение границ которого описано)

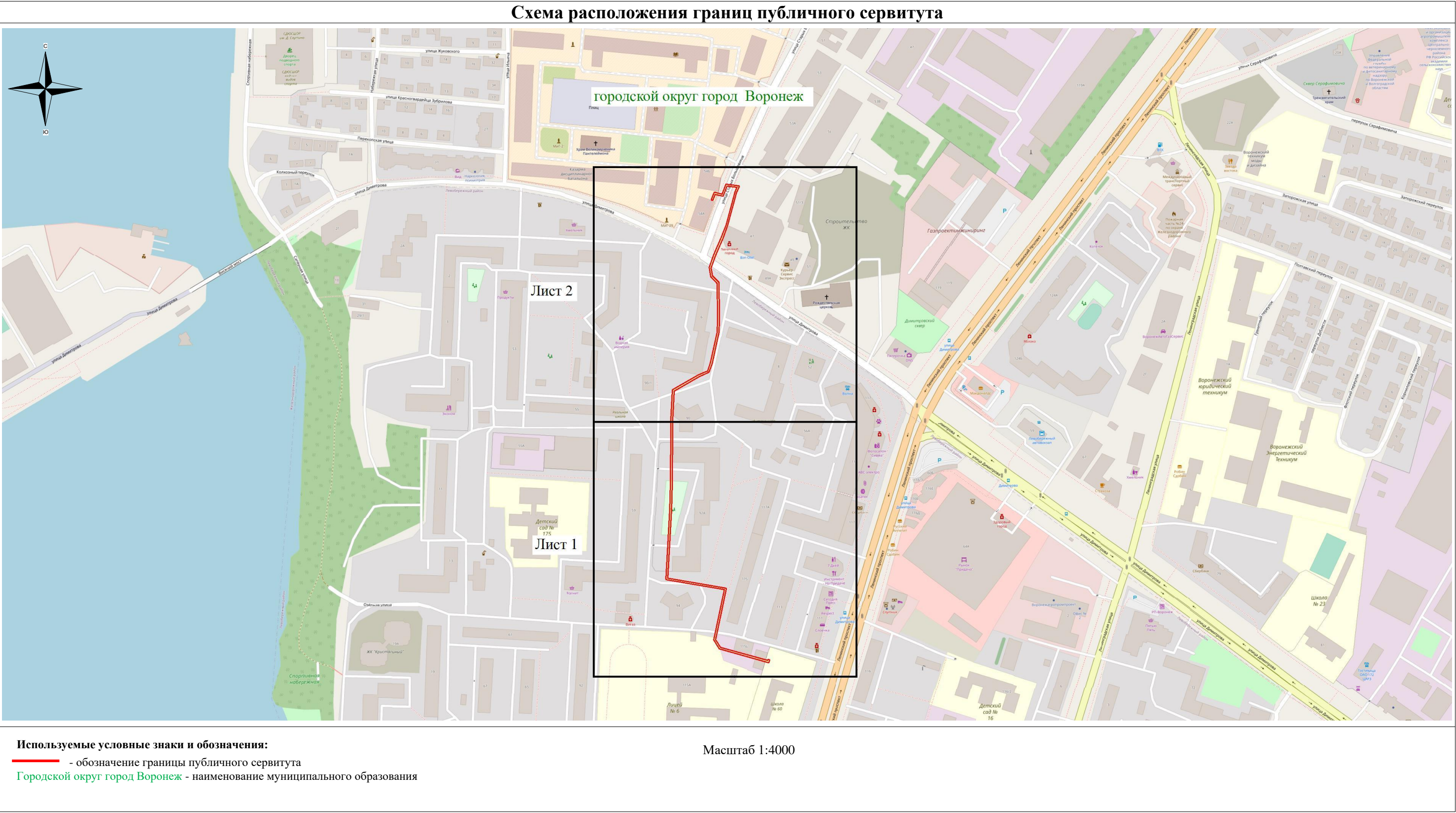
### Раздел 1

#### Сведения об объекте

Сведения об объекте		
№ п/п	Характеристики объекта	Описание характеристик
1	2	3
1	Местоположение объекта	Воронежская область г.Воронеж, Ленинский пр.,115Б - ул.Старых Большевиков, 69 ВВАИУ
2	Площадь объекта +/- величина погрешности определения площади (Р +/- Дельта Р)	1354 м2 +/-7 м2
3	Иные характеристики объекта	Публичный сервитут для использования земельных участков в целях эксплуатации объекта энергетики местного значения – инженерного сооружения <b>Кабельная линия РП-18 ТП-214</b> сроком действия 49 лет в интересах Акционерного общества ” ВОРОНЕЖСКАЯ ГОРЭЛЕКТРОСЕТЬ ”

Местоположение публичного сервитута: Воронежская область г.Воронеж, Ленинский пр.,115Б - ул.Старых Большевиков, 69 ВВАИУ			
Система координат		МСК-36, зона 1	
Метод определения координат		Геодезический	
Обозначение характерных точек границ публичного сервитута	Координаты, м		
	X	Y	Средняя квадратическая погрешность положения характерных точек (Mt), м
1	2	3	4
1	514134.42	1303168.50	0.10
2	514135.00	1303168.92	0.10
3	514135.15	1303169.69	0.10
4	514134.70	1303170.32	0.10
5	514133.92	1303170.44	0.10
6	514132.62	1303170.11	0.10
7	514132.01	1303169.64	0.10
8	514131.91	1303168.87	0.10
9	514146.48	1303116.84	0.10
10	514146.90	1303116.27	0.10
11	514155.41	1303110.87	0.10
12	514156.16	1303110.73	0.10
13	514209.90	1303122.04	0.10
14	514220.50	1303059.77	0.10
15	514221.23	1303059.50	0.10
16	514295.18	1303063.44	0.10
17	514324.48	1303064.18	0.10
18	514391.83	1303064.77	0.10
19	514422.70	1303066.26	0.10
20	514423.52	1303066.76	0.10
21	514439.42	1303094.28	0.10
22	514443.77	1303103.94	0.10
23	514452.13	1303107.08	0.10
24	514485.23	1303114.29	0.10
25	514498.37	1303114.88	0.10
26	514537.15	1303114.42	0.10
27	514544.53	1303107.33	0.10
28	514553.96	1303105.88	0.10
29	514568.07	1303110.72	0.10
30	514586.74	1303118.90	0.10
31	514600.11	1303123.88	0.10
32	514635.03	1303133.27	0.10
33	514639.82	1303135.59	0.10
34	514641.21	1303125.05	0.10
35	514630.63	1303120.92	0.10
36	514630.50	1303120.15	0.10
37	514632.37	1303112.10	0.10
38	514626.51	1303109.97	0.10
39	514625.97	1303109.50	0.10
40	514625.90	1303108.72	0.10
41	514626.41	1303108.13	0.10
42	514627.19	1303108.09	0.10
43	514634.38	1303110.92	0.10
44	514634.51	1303111.69	0.10
45	514632.64	1303119.74	0.10
46	514643.09	1303123.77	0.10
47	514643.30	1303124.52	0.10
48	514641.54	1303137.51	0.10
49	514640.97	1303138.04	0.10
50	514640.19	1303138.00	0.10
51	514634.25	1303135.12	0.10
52	514599.50	1303125.79	0.10
53	514585.99	1303120.76	0.10
54	514567.27	1303112.56	0.10
55	514553.56	1303107.86	0.10
56	514545.17	1303109.26	0.10
57	514538.28	1303116.13	0.10
58	514537.58	1303116.42	0.10

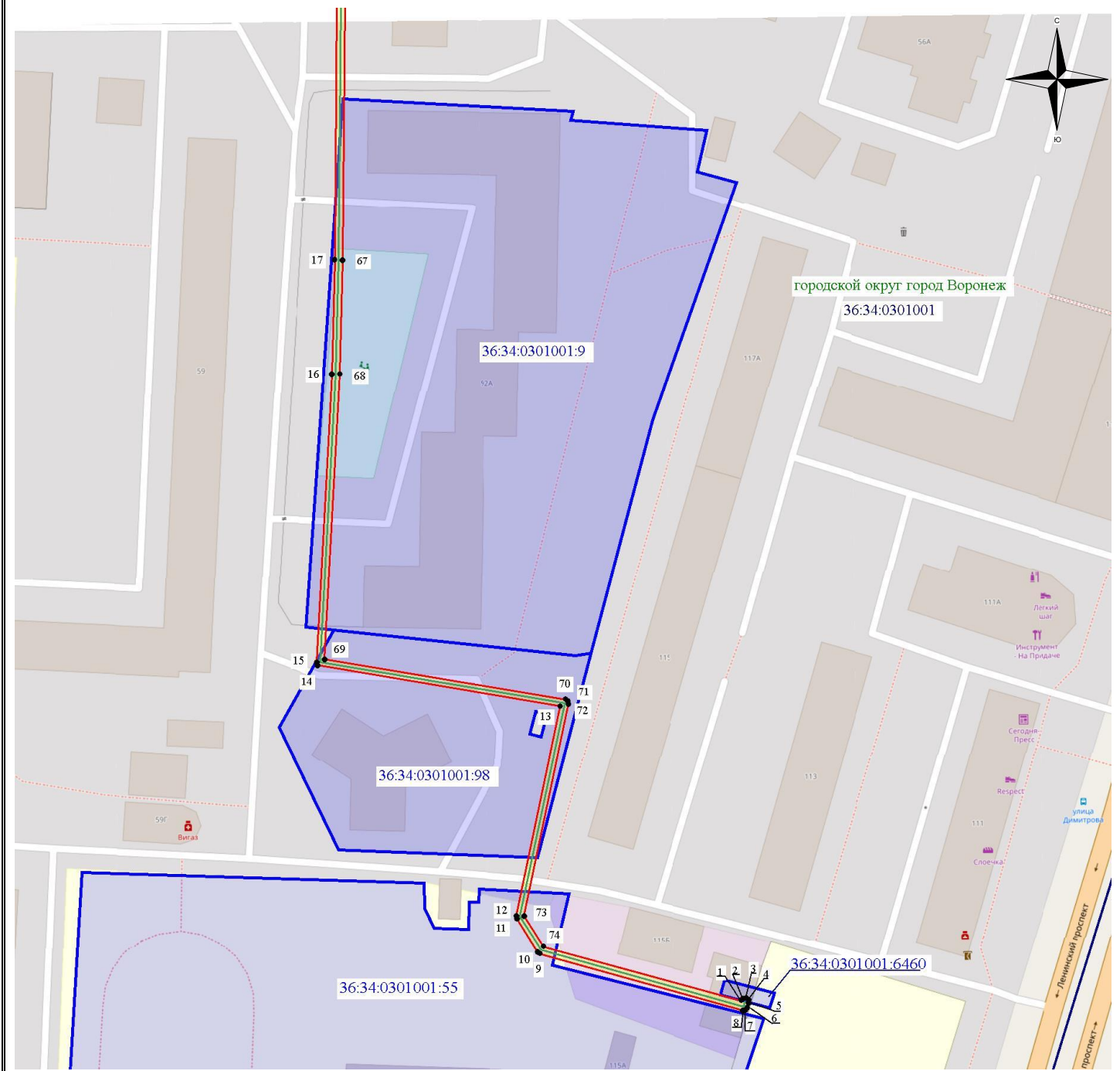
<b>1</b>	<b>2</b>	<b>3</b>	<b>4</b>
59	514498.34	1303116.88	0.10
60	514484.88	1303116.27	0.10
61	514451.49	1303108.98	0.10
62	514442.68	1303105.67	0.10
63	514442.12	1303105.14	0.10
64	514437.64	1303095.19	0.10
65	514422.05	1303068.23	0.10
66	514391.73	1303066.77	0.10
67	514324.44	1303066.18	0.10
68	514295.10	1303065.44	0.10
69	514222.02	1303061.55	0.10
70	514211.71	1303123.40	0.10
71	514211.28	1303124.07	0.10
72	514210.51	1303124.22	0.10
73	514156.14	1303112.77	0.10
74	514148.30	1303117.75	0.10
1	514134.42	1303168.50	0.10



Руководитель управления  
имущественных и земельных отношений



# Схема расположения границ публичного сервитута



Масштаб 1: 1500

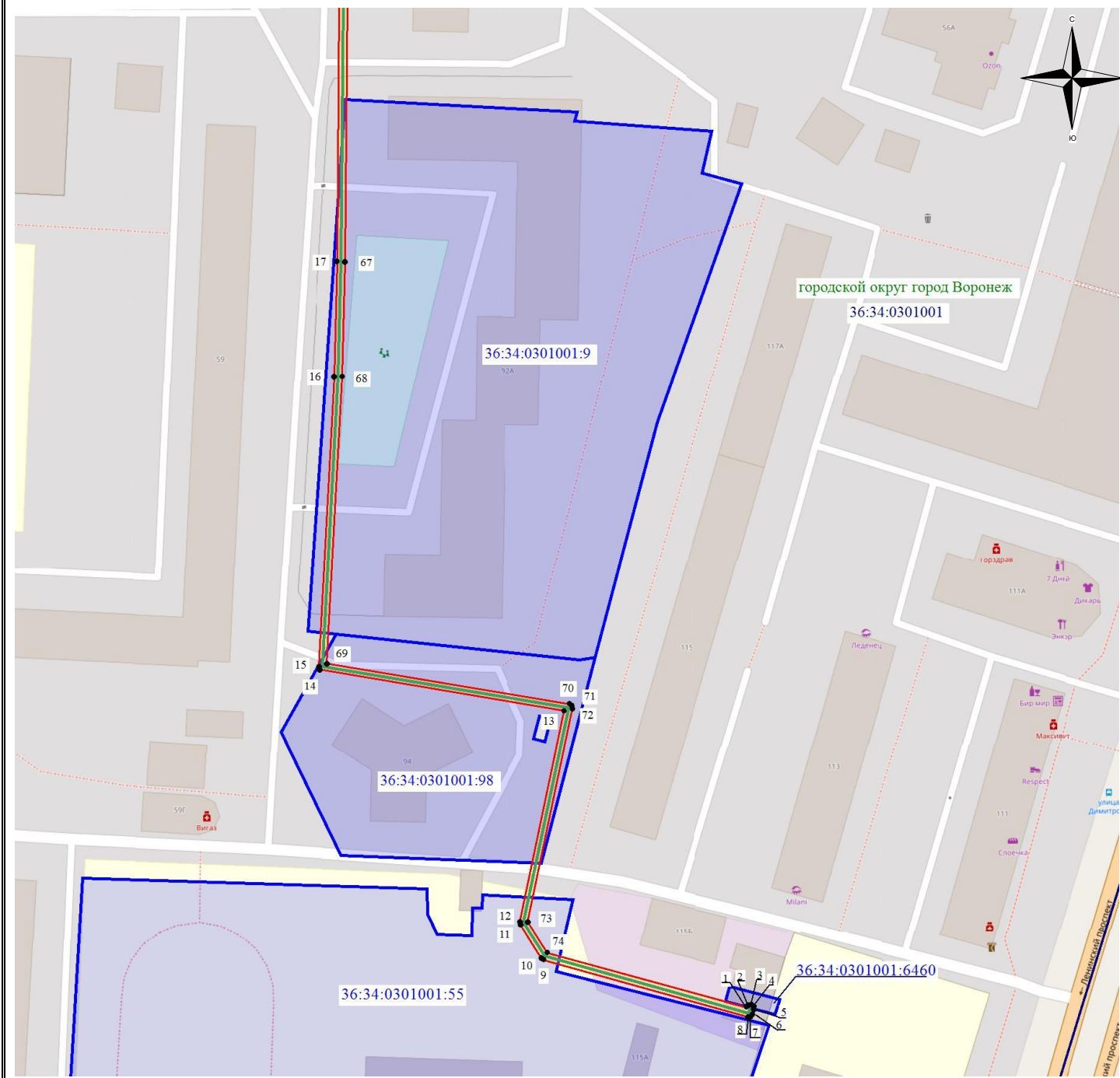
## Используемые условные знаки и обозначения:

- - обозначение границы кадастрового квартала по сведениям ЕГРН
- - обозначение границы земельного участка по сведениям ЕГРН
- - обозначение границы публичного сервитута
- - обозначение объекта электросетевого хозяйства
- обозначение границы охранной зоны
- 2 - обозначение характерной точки публичного сервитута
- 36:34:0000000** — обозначение номера кадастрового квартала
- 36:34:100014:525** — обозначение номера земельного участка
- Городской округ город Воронеж - обозначение муниципального образования

2

1

# Схема расположения границ публичного сервитута



Масштаб 1: 1500

## Используемые условные знаки и обозначения:

- - обозначение границы кадастрового квартала по сведениям ЕГРН
- - обозначение границы земельного участка по сведениям ЕГРН
- - обозначение границы публичного сервитута
- - обозначение объекта электросетевого хозяйства
- обозначение границы охранной зоны
- 2 - обозначение характерной точки публичного сервитута
- 36:34:0000000 — обозначение номера кадастрового квартала
- 36:34:100014:525 — обозначение номера земельного участка
- Городской округ город Воронеж - обозначение муниципального образования

2

1