

ОПИСАНИЕ МЕСТОПОЛОЖЕНИЯ ГРАНИЦ

публичного сервитута Кабельная линия РП-18 КЛ-10кВ. до ПС-6 (ф.203)

(наименование объекта, местоположение границ которого описано)

Раздел 1

Сведения об объекте

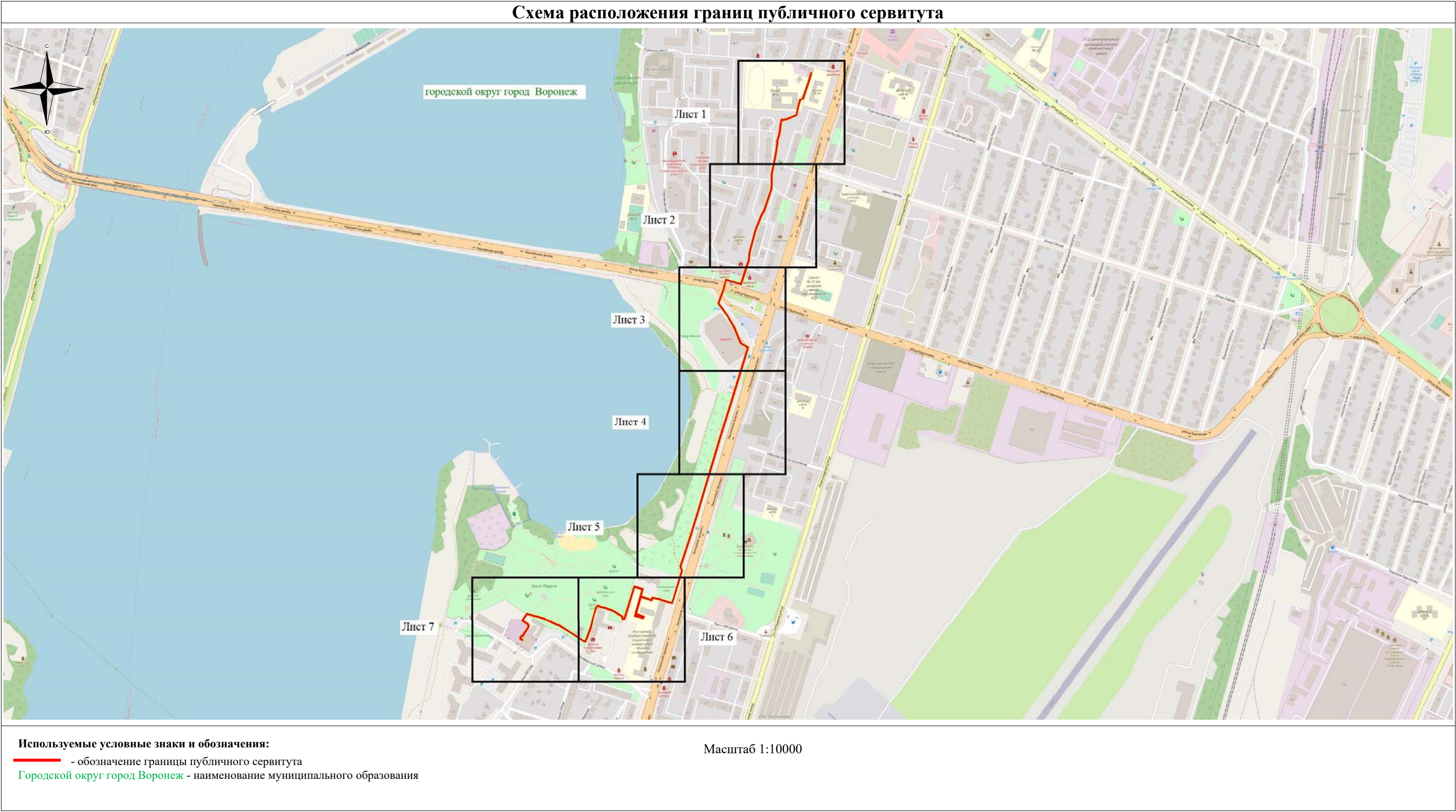
Сведения об объекте		
№ п/п	Характеристики объекта	Описание характеристик
1	2	3
1	Местоположение объекта	Воронежская область г.Воронеж, Ленинский пр.,115Б - ул. Арзамасская, 2а
2	Площадь объекта +/- величина погрешности определения площади (Р +/- Дельта Р)	4696 м2 +/-14 м2
3	Иные характеристики объекта	Публичный сервитут для использования земельных участков в целях эксплуатации объекта энергетики местного значения – инженерного сооружения Кабельная линия РП-18 КЛ-10кВ. до ПС-6 (ф.203) сроком действия 49 лет в интересах Акционерного общества ” ВОРОНЕЖСКАЯ ГОРЭЛЕКТРОСЕТЬ ”

Местоположение публичного сервитута: Воронежская область г.Воронеж, Ленинский пр.,115Б - ул. Арзамасская, 2а			
Система координат		МСК-36, зона 1	
Метод определения координат		Геодезический	
Обозначение характерных точек границ публичного сервитута	Координаты, м		
	X	Y	Средняя квадратическая погрешность положения характерных точек (Mt), м
1	2	3	4
1	514134.42	1303169.48	0.10
2	514135.00	1303169.90	0.10
3	514135.13	1303170.67	0.10
4	514134.67	1303171.30	0.10
5	514133.90	1303171.40	0.10
6	514110.05	1303164.86	0.10
7	514066.57	1303149.14	0.10
8	514065.96	1303148.51	0.10
9	514063.86	1303142.09	0.10
10	514046.41	1303137.32	0.10
11	514023.97	1303132.77	0.10
12	514023.24	1303132.16	0.10
13	514013.84	1303108.69	0.10
14	514010.19	1303096.47	0.10
15	514011.07	1303093.11	0.10
16	513999.14	1303090.32	0.10
17	513984.41	1303089.61	0.10
18	513968.83	1303086.15	0.10
19	513953.46	1303081.79	0.10
20	513951.37	1303082.63	0.10
21	513922.72	1303078.83	0.10
22	513867.93	1303066.76	0.10
23	513842.76	1303067.07	0.10
24	513828.03	1303065.99	0.10
25	513771.80	1303046.65	0.10
26	513759.82	1303039.65	0.10
27	513720.50	1303024.66	0.10
28	513660.54	1303008.54	0.10
29	513638.62	1303006.09	0.10
30	513631.36	1303003.06	0.10
31	513578.22	1302985.81	0.10
32	513577.67	1302985.37	0.10
33	513577.57	1302984.60	0.10
34	513588.22	1302945.66	0.10
35	513559.81	1302938.35	0.10
36	513528.71	1302926.25	0.10
37	513496.58	1302949.78	0.10
38	513476.16	1302961.73	0.10
39	513462.24	1302968.56	0.10
40	513423.18	1302984.85	0.10
41	513411.84	1303004.42	0.10
42	513411.06	1303004.49	0.10
43	513340.78	1302982.62	0.10
44	513175.29	1302930.87	0.10
45	512919.89	1302853.85	0.10
46	512834.12	1302825.63	0.10
47	512823.65	1302829.55	0.10
48	512737.99	1302803.30	0.10
49	512737.38	1302802.78	0.10
50	512737.34	1302802.01	0.10
51	512739.30	1302796.48	0.10
52	512739.20	1302793.25	0.10
53	512747.83	1302768.93	0.10
54	512751.40	1302750.54	0.10
55	512745.97	1302748.87	0.10
56	512745.40	1302748.41	0.10
57	512745.30	1302747.64	0.10
58	512747.73	1302739.04	0.10

1	2	3	4
59	512748.52	1302738.34	0.10
60	512753.85	1302720.05	0.10
61	512710.88	1302707.23	0.10
62	512703.58	1302727.32	0.10
63	512703.10	1302727.87	0.10
64	512702.32	1302727.93	0.10
65	512697.88	1302726.20	0.10
66	512697.76	1302725.43	0.10
67	512703.28	1302703.95	0.10
68	512703.76	1302703.33	0.10
69	512704.54	1302703.24	0.10
70	512710.06	1302704.35	0.10
71	512710.84	1302704.26	0.10
72	512774.00	1302723.07	0.10
73	512780.24	1302702.80	0.10
74	512696.06	1302677.03	0.10
75	512695.41	1302676.42	0.10
76	512694.50	1302673.31	0.10
77	512695.44	1302670.76	0.10
78	512696.11	1302670.15	0.10
79	512700.97	1302668.83	0.10
80	512702.65	1302668.91	0.10
81	512717.01	1302645.86	0.10
82	512724.07	1302626.38	0.10
83	512728.21	1302609.88	0.10
84	512729.44	1302607.76	0.10
85	512729.73	1302605.72	0.10
86	512728.47	1302603.34	0.10
87	512725.63	1302601.94	0.10
88	512704.38	1302595.26	0.10
89	512671.58	1302586.46	0.10
90	512650.08	1302578.64	0.10
91	512635.83	1302572.45	0.10
92	512635.33	1302571.96	0.10
93	512635.29	1302571.18	0.10
94	512637.22	1302566.13	0.10
95	512656.62	1302536.83	0.10
96	512678.12	1302501.47	0.10
97	512682.44	1302489.89	0.10
98	512697.69	1302459.01	0.10
99	512709.07	1302418.16	0.10
100	512692.05	1302406.88	0.10
101	512683.08	1302419.94	0.10
102	512676.97	1302422.68	0.10
103	512676.02	1302422.61	0.10
104	512650.65	1302406.39	0.10
105	512650.21	1302405.74	0.10
106	512649.64	1302402.79	0.10
107	512646.36	1302400.73	0.10
108	512644.19	1302400.75	0.10
109	512641.50	1302405.33	0.10
110	512640.94	1302405.78	0.10
111	512640.16	1302405.70	0.10
112	512639.68	1302405.09	0.10
113	512639.78	1302404.31	0.10
114	512642.89	1302399.07	0.10
115	512643.61	1302398.76	0.10
116	512647.18	1302398.88	0.10
117	512651.07	1302401.32	0.10
118	512651.52	1302401.98	0.10
119	512652.09	1302404.94	0.10
120	512676.64	1302420.64	0.10
121	512682.00	1302418.24	0.10
122	512690.94	1302404.94	0.10
123	512691.56	1302404.52	0.10
124	512692.32	1302404.67	0.10
125	512711.08	1302417.22	0.10
126	512711.18	1302418.00	0.10

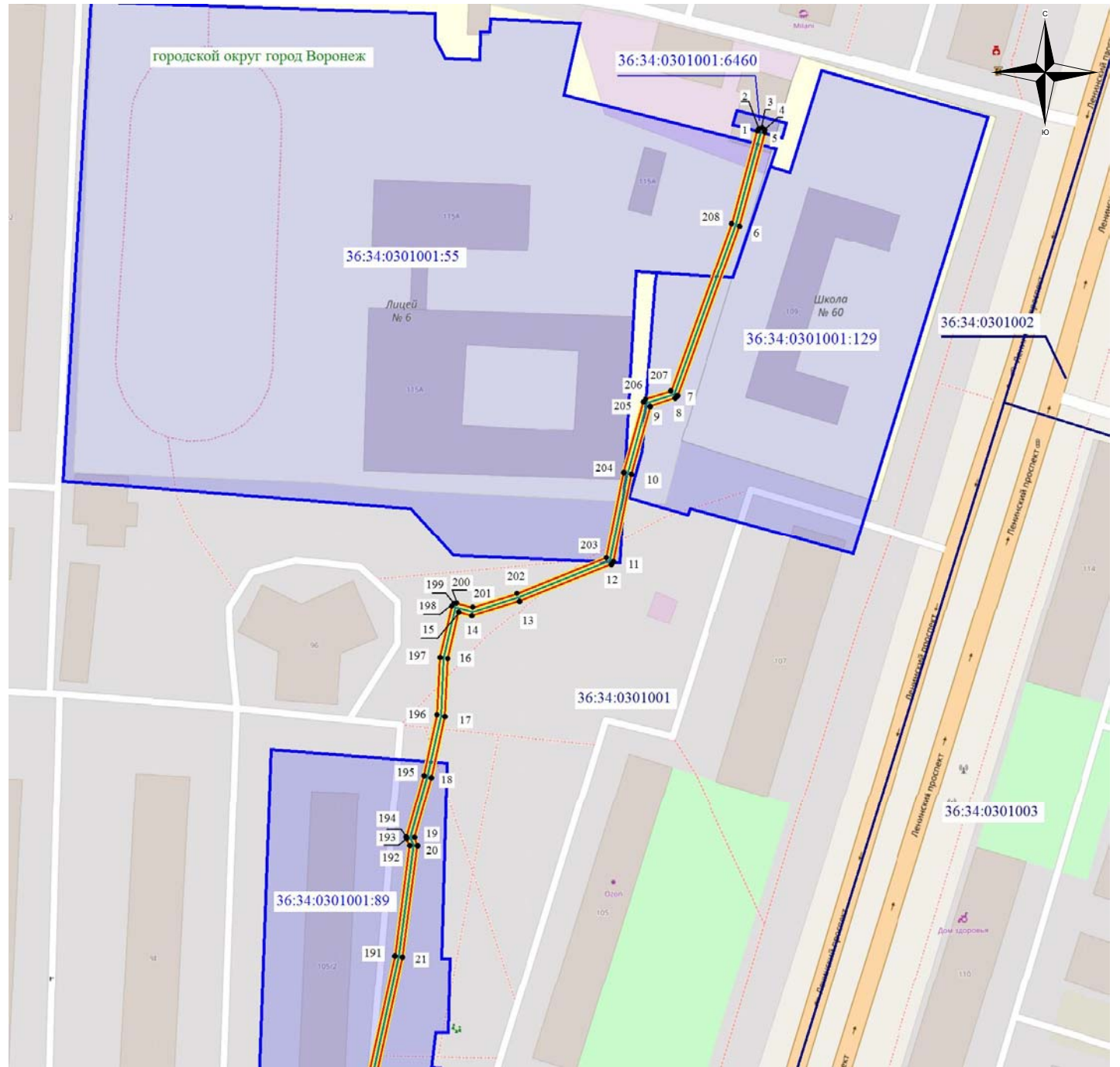
1	2	3	4
127	512699.52	1302459.83	0.10
128	512684.27	1302490.72	0.10
129	512679.89	1302502.40	0.10
130	512658.30	1302537.90	0.10
131	512638.96	1302567.11	0.10
132	512637.50	1302570.99	0.10
133	512650.88	1302576.80	0.10
134	512672.18	1302584.55	0.10
135	512704.94	1302593.34	0.10
136	512726.48	1302600.12	0.10
137	512730.08	1302602.11	0.10
138	512731.76	1302605.68	0.10
139	512731.27	1302608.60	0.10
140	512730.01	1302610.77	0.10
141	512725.97	1302627.01	0.10
142	512718.76	1302646.84	0.10
143	512703.87	1302670.67	0.10
144	512703.14	1302670.94	0.10
145	512701.02	1302670.84	0.10
146	512697.15	1302671.93	0.10
147	512696.51	1302673.66	0.10
148	512697.11	1302675.26	0.10
149	512781.78	1302701.18	0.10
150	512782.37	1302701.66	0.10
151	512782.45	1302702.43	0.10
152	512775.63	1302724.60	0.10
153	512775.16	1302725.18	0.10
154	512774.38	1302725.27	0.10
155	512756.01	1302719.80	0.10
156	512750.26	1302739.44	0.10
157	512749.47	1302740.14	0.10
158	512747.48	1302747.24	0.10
159	512753.37	1302749.28	0.10
160	512753.53	1302750.04	0.10
161	512749.74	1302769.51	0.10
162	512741.15	1302793.71	0.10
163	512741.25	1302796.94	0.10
164	512739.57	1302801.69	0.10
165	512823.90	1302827.53	0.10
166	512834.40	1302823.62	0.10
167	512920.50	1302851.95	0.10
168	513175.88	1302928.96	0.10
169	513341.38	1302980.72	0.10
170	513410.88	1303002.35	0.10
171	513421.76	1302983.37	0.10
172	513461.42	1302966.74	0.10
173	513475.27	1302959.94	0.10
174	513495.48	1302948.11	0.10
175	513528.14	1302924.21	0.10
176	513528.92	1302924.19	0.10
177	513560.42	1302936.45	0.10
178	513589.70	1302943.97	0.10
179	513590.31	1302944.43	0.10
180	513590.41	1302945.20	0.10
181	513579.74	1302984.20	0.10
182	513632.14	1303001.22	0.10
183	513639.27	1303004.20	0.10
184	513661.06	1303006.60	0.10
185	513721.12	1303022.76	0.10
186	513760.74	1303037.88	0.10
187	513772.68	1303044.86	0.10
188	513828.55	1303064.05	0.10
189	513842.90	1303065.07	0.10
190	513868.27	1303064.78	0.10
191	513923.16	1303076.87	0.10
192	513951.32	1303080.61	0.10
193	513952.90	1303079.82	0.10
194	513953.62	1303079.76	0.10

1	2	3	4
195	513969.32	1303084.21	0.10
196	513984.78	1303087.63	0.10
197	513999.48	1303088.35	0.10
198	514012.53	1303091.40	0.10
199	514013.16	1303091.85	0.10
200	514013.27	1303092.62	0.10
201	514012.20	1303096.71	0.10
202	514015.72	1303108.02	0.10
203	514024.90	1303130.92	0.10
204	514046.87	1303135.38	0.10
205	514064.90	1303140.31	0.10
206	514065.59	1303140.96	0.10
207	514067.71	1303147.43	0.10
208	514110.73	1303162.98	0.10
1	514134.42	1303169.48	0.10
209	512704.96	1302705.46	0.10
210	512708.97	1302706.65	0.10
211	512702.03	1302725.72	0.10
212	512699.93	1302725.02	0.10
209	512704.96	1302705.46	0.10



Руководитель управления
имущественных и земельных отношений

Схема расположения границ публичного сервитута



Масштаб 1: 1500

Используемые условные знаки и обозначения:

- - обозначение границы кадастрового квартала по сведениям ЕГРН
- - обозначение границы земельного участка по сведениям ЕГРН
- - обозначение границы публичного сервитута
- - обозначение объекта электросетевого хозяйства
- обозначение границы охранной зоны
- 2 - обозначение характерной точки публичного сервитута
- 36:34:0000000** — обозначение номера кадастрового квартала
- 36:34:100014:525** — обозначение номера земельного участка
- Городской округ город Воронеж - обозначение муниципального образования

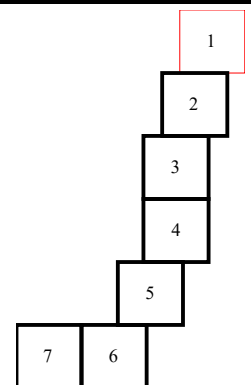


Схема расположения границ публичного сервитута



Масштаб 1: 1500

Используемые условные знаки и обозначения:

- - обозначение границы кадастрового квартала по сведениям ЕГРН
- - обозначение границы земельного участка по сведениям ЕГРН
- - обозначение границы публичного сервитута
- - обозначение объекта электросетевого хозяйства
- обозначение границы охранной зоны
- 2 - обозначение характерной точки публичного сервитута
- 36:34:0000000 — обозначение номера кадастрового квартала
- 36:34:100014:525 — обозначение номера земельного участка
- Городской округ город Воронеж - обозначение муниципального образования

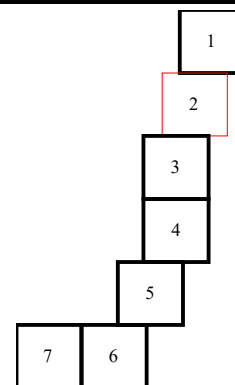
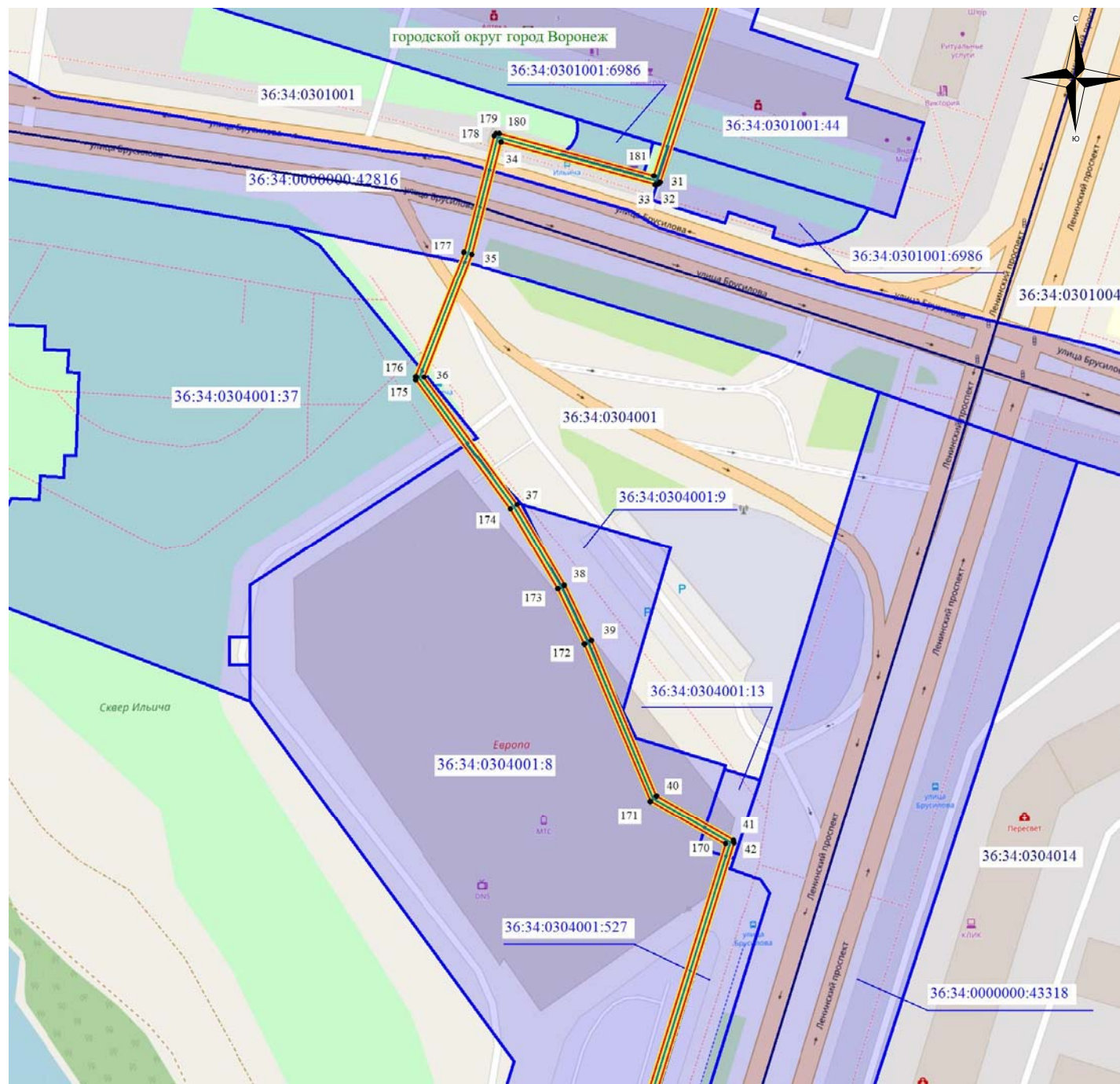


Схема расположения границ публичного сервитута



Масштаб 1: 1500

Используемые условные знаки и обозначения:

- - обозначение границы кадастрового квартала по сведениям ЕГРН
- - обозначение границы земельного участка по сведениям ЕГРН
- - обозначение границы публичного сервитута
- - обозначение объекта электросетевого хозяйства
- обозначение границы охранной зоны
- 2 - обозначение характерной точки публичного сервитута
- 36:34:0000000** — обозначение номера кадастрового квартала
- 36:34:100014:525** — обозначение номера земельного участка
- Городской округ город Воронеж - обозначение муниципального образования

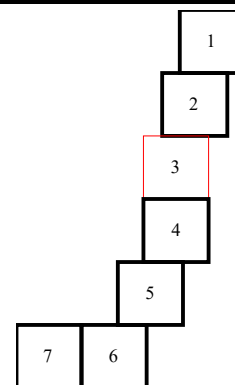


Схема расположения границ публичного сервитута



Масштаб 1: 1500

Используемые условные знаки и обозначения:

- - обозначение границы кадастрового квартала по сведениям ЕГРН
- - обозначение границы земельного участка по сведениям ЕГРН
- - обозначение границы публичного сервитута
- - обозначение объекта электросетевого хозяйства
- обозначение границы охранной зоны
- 2 - обозначение характерной точки публичного сервитута
- 36:34:0000000 — обозначение номера кадастрового квартала
- 36:34:100014:525 — обозначение номера земельного участка
- Городской округ город Воронеж - обозначение муниципального образования

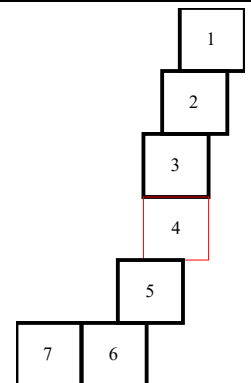


Схема расположения границ публичного сервитута



Масштаб 1: 1500

Используемые условные знаки и обозначения:

- - обозначение границы кадастрового квартала по сведениям ЕГРН
- - обозначение границы земельного участка по сведениям ЕГРН
- - обозначение границы публичного сервитута
- - обозначение объекта электросетевого хозяйства
- обозначение границы охранной зоны
- 2 - обозначение характерной точки публичного сервитута
- 36:34:0000000** — обозначение номера кадастрового квартала
- 36:34:100014:525** — обозначение номера земельного участка
- Городской округ город Воронеж - обозначение муниципального образования

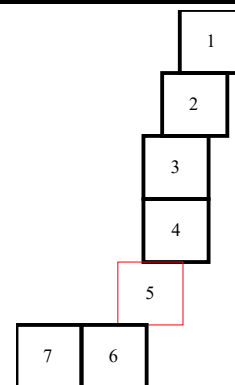
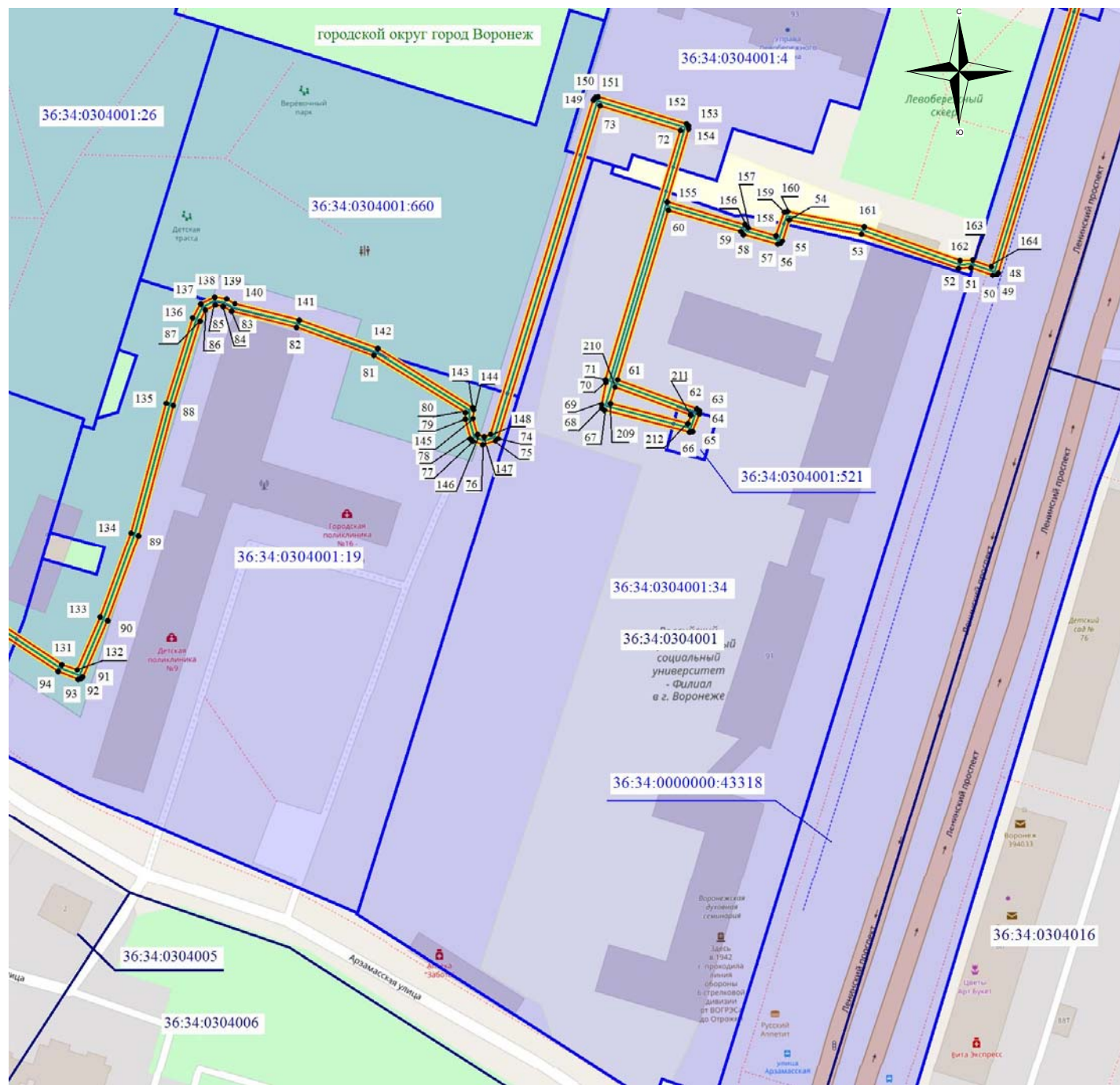


Схема расположения границ публичного сервитута



Масштаб 1: 1500

Используемые условные знаки и обозначения:

- - обозначение границы кадастрового квартала по сведениям ЕГРН
- - обозначение границы земельного участка по сведениям ЕГРН
- - обозначение границы публичного сервитута
- - обозначение объекта электросетевого хозяйства
- обозначение границы охранной зоны
- 2 - обозначение характерной точки публичного сервитута
- 36:34:0000000 — обозначение номера кадастрового квартала
- 36:34:100014:525 — обозначение номера земельного участка
- Городской округ город Воронеж - обозначение муниципального образования

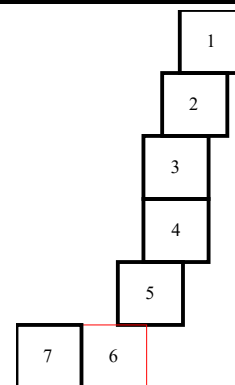


Схема расположения границ публичного сервитута



Масштаб 1: 1500

Используемые условные знаки и обозначения:

- - обозначение границы кадастрового квартала по сведениям ЕГРН
- - обозначение границы земельного участка по сведениям ЕГРН
- - обозначение границы публичного сервитута
- - обозначение объекта электросетевого хозяйства
- обозначение границы охранной зоны
- 2 - обозначение характерной точки публичного сервитута
- 36:34:0000000** — обозначение номера кадастрового квартала
- 36:34:100014:525** — обозначение номера земельного участка
- Городской округ город Воронеж** - обозначение муниципального образования

