

ОПИСАНИЕ МЕСТОПОЛОЖЕНИЯ ГРАНИЦ

публичного сервитута Кабельная линия РП-17 ГПП-12-ф12

(наименование объекта, местоположение границ которого описано)

Раздел 1

Сведения об объекте

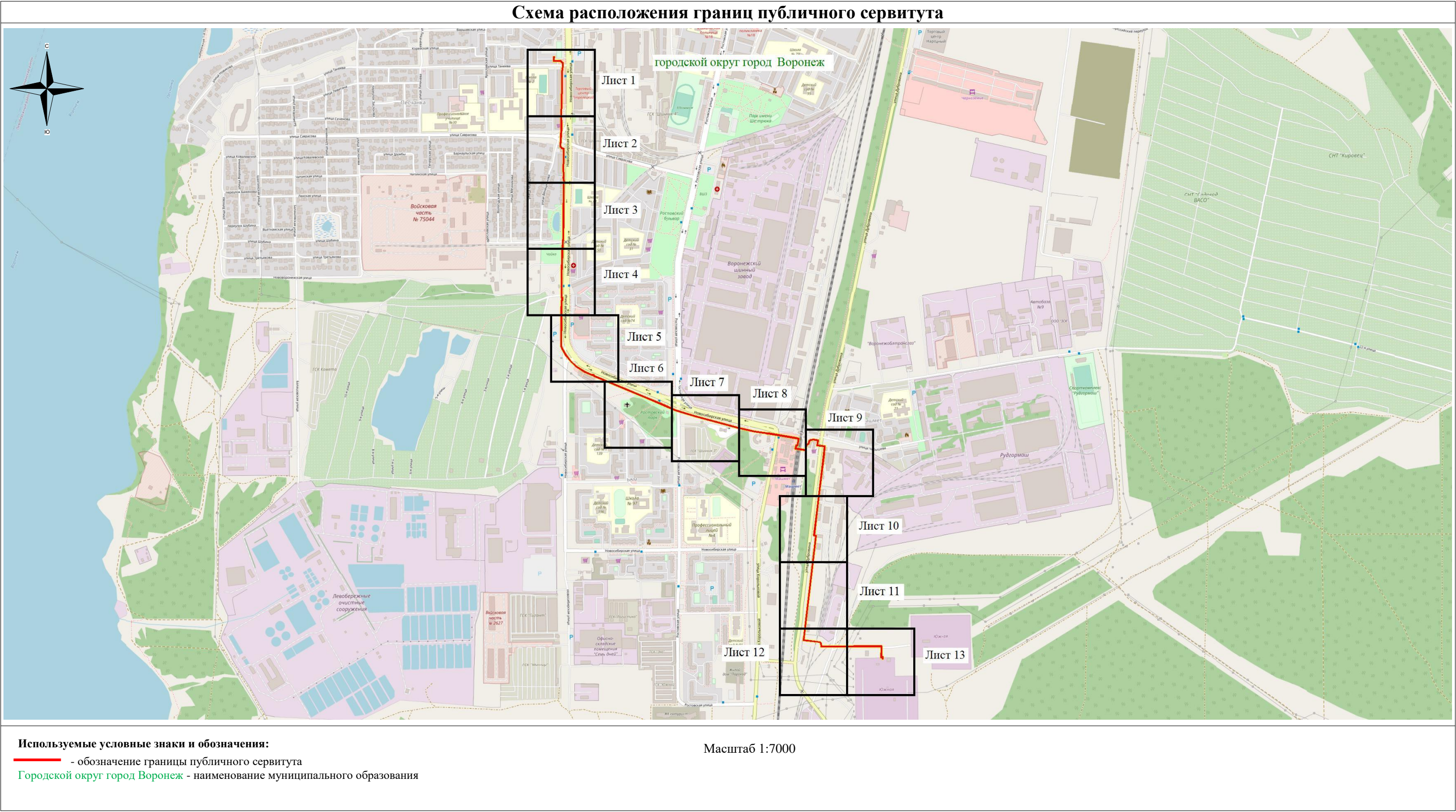
Сведения об объекте		
№ п/п	Характеристики объекта	Описание характеристик
1	2	3
1	Местоположение объекта	Воронежская область, г.Воронеж, Новосибирская ул.,32р - ул.Чебышева, 13
2	Площадь объекта +/- величина погрешности определения площади (Р +/- Дельта Р)	7437 м2 +/-17 м2
3	Иные характеристики объекта	Публичный сервитут для использования земельных участков в целях эксплуатации объекта энергетики местного значения – инженерного сооружения Кабельная линия РП-17 ГПП-12-ф12 сроком действия 49 лет в интересах Акционерного общества ” ВОРОНЕЖСКАЯ ГОРЭЛЕКТРОСЕТЬ ”

Местоположение публичного сервитута: Воронежская область, г.Воронеж, Новосибирская ул.,32р - ул.Чебышева, 13			
Система координат		МСК-36, зона 1	
Метод определения координат		Геодезический	
Обозначение характерных точек границ публичного сервитута	Координаты, м		
	X	Y	Средняя квадратическая погрешность положения характерных точек (Mt), м
1	2	3	4
1	507771.35	1302278.23	0.10
2	507771.68	1302278.94	0.10
3	507771.76	1302281.26	0.10
4	507771.52	1302281.94	0.10
5	507770.83	1302282.29	0.10
6	507770.09	1302282.03	0.10
7	507769.76	1302281.32	0.10
8	507769.71	1302279.98	0.10
9	507756.39	1302280.15	0.10
10	507755.11	1302307.00	0.10
11	507747.40	1302316.96	0.10
12	507746.62	1302317.35	0.10
13	507732.34	1302317.54	0.10
14	507711.34	1302314.06	0.10
15	507664.55	1302314.26	0.10
16	507583.77	1302312.39	0.10
17	507538.47	1302310.85	0.10
18	507481.62	1302311.84	0.10
19	507404.06	1302307.98	0.10
20	507397.80	1302312.10	0.10
21	507395.03	1302321.33	0.10
22	507394.31	1302321.64	0.10
23	507358.96	1302322.10	0.10
24	507312.53	1302320.39	0.10
25	507281.67	1302320.82	0.10
26	507276.76	1302320.53	0.10
27	507265.04	1302321.62	0.10
28	507262.08	1302323.72	0.10
29	507252.91	1302323.43	0.10
30	507250.48	1302321.99	0.10
31	507111.71	1302320.58	0.10
32	507034.24	1302319.22	0.10
33	506969.22	1302315.37	0.10
34	506877.31	1302313.50	0.10
35	506784.63	1302313.30	0.10
36	506783.94	1302315.08	0.10
37	506783.22	1302315.39	0.10
38	506773.05	1302315.24	0.10
39	506770.05	1302313.12	0.10
40	506727.85	1302311.80	0.10
41	506583.61	1302311.73	0.10
42	506575.58	1302314.86	0.10
43	506548.44	1302329.05	0.10
44	506547.07	1302331.70	0.10
45	506519.73	1302353.14	0.10
46	506499.10	1302375.36	0.10
47	506478.59	1302409.21	0.10
48	506465.60	1302440.41	0.10
49	506466.59	1302442.63	0.10
50	506466.60	1302443.43	0.10
51	506464.96	1302447.26	0.10
52	506464.42	1302447.80	0.10
53	506462.55	1302448.56	0.10
54	506366.87	1302680.93	0.10
55	506347.13	1302729.19	0.10
56	506322.54	1302787.41	0.10
57	506308.35	1302832.78	0.10
58	506296.07	1302874.31	0.10

1	2	3	4
59	506250.13	1303050.62	0.10
60	506237.20	1303104.68	0.10
61	506234.61	1303120.72	0.10
62	506227.41	1303171.92	0.10
63	506227.02	1303172.58	0.10
64	506225.61	1303173.64	0.10
65	506225.31	1303177.23	0.10
66	506226.42	1303179.58	0.10
67	506207.32	1303294.47	0.10
68	506203.75	1303305.44	0.10
69	506202.99	1303305.63	0.10
70	506175.47	1303301.48	0.10
71	506174.82	1303301.09	0.10
72	506174.63	1303300.33	0.10
73	506175.54	1303294.73	0.10
74	506164.00	1303293.15	0.10
75	506157.49	1303331.65	0.10
76	506159.37	1303333.53	0.10
77	506177.49	1303337.69	0.10
78	506183.74	1303345.73	0.10
79	506195.37	1303349.43	0.10
80	506199.36	1303355.67	0.10
81	506200.89	1303366.30	0.10
82	506197.20	1303386.43	0.10
83	506196.80	1303387.07	0.10
84	506196.04	1303387.23	0.10
85	506177.40	1303383.73	0.10
86	506173.43	1303414.35	0.10
87	506173.09	1303414.98	0.10
88	506172.34	1303415.22	0.10
89	506141.90	1303412.30	0.10
90	505983.71	1303392.56	0.10
91	505912.03	1303383.82	0.10
92	505807.12	1303370.82	0.10
93	505805.53	1303377.83	0.10
94	505804.78	1303378.04	0.10
95	505477.13	1303339.02	0.10
96	505388.98	1303328.12	0.10
97	505377.43	1303327.02	0.10
98	505369.36	1303394.69	0.10
99	505364.17	1303399.35	0.10
100	505350.85	1303401.54	0.10
101	505352.14	1303651.89	0.10
102	505351.85	1303652.60	0.10
103	505351.13	1303652.90	0.10
104	505307.30	1303652.43	0.10
105	505307.59	1303657.08	0.10
106	505307.28	1303657.87	0.10
107	505306.55	1303658.14	0.10
108	505300.58	1303657.89	0.10
109	505299.92	1303657.60	0.10
110	505299.62	1303656.88	0.10
111	505299.93	1303656.16	0.10
112	505300.66	1303655.89	0.10
113	505305.52	1303656.09	0.10
114	505305.23	1303651.48	0.10
115	505305.52	1303650.72	0.10
116	505306.24	1303650.42	0.10
117	505350.13	1303650.89	0.10
118	505349.03	1303400.12	0.10
119	505349.69	1303399.70	0.10
120	505363.54	1303397.42	0.10
121	505367.72	1303393.47	0.10
122	505375.56	1303325.81	0.10
123	505375.90	1303325.17	0.10
124	505376.64	1303324.93	0.10
125	505389.19	1303326.13	0.10
126	505477.37	1303337.04	0.10

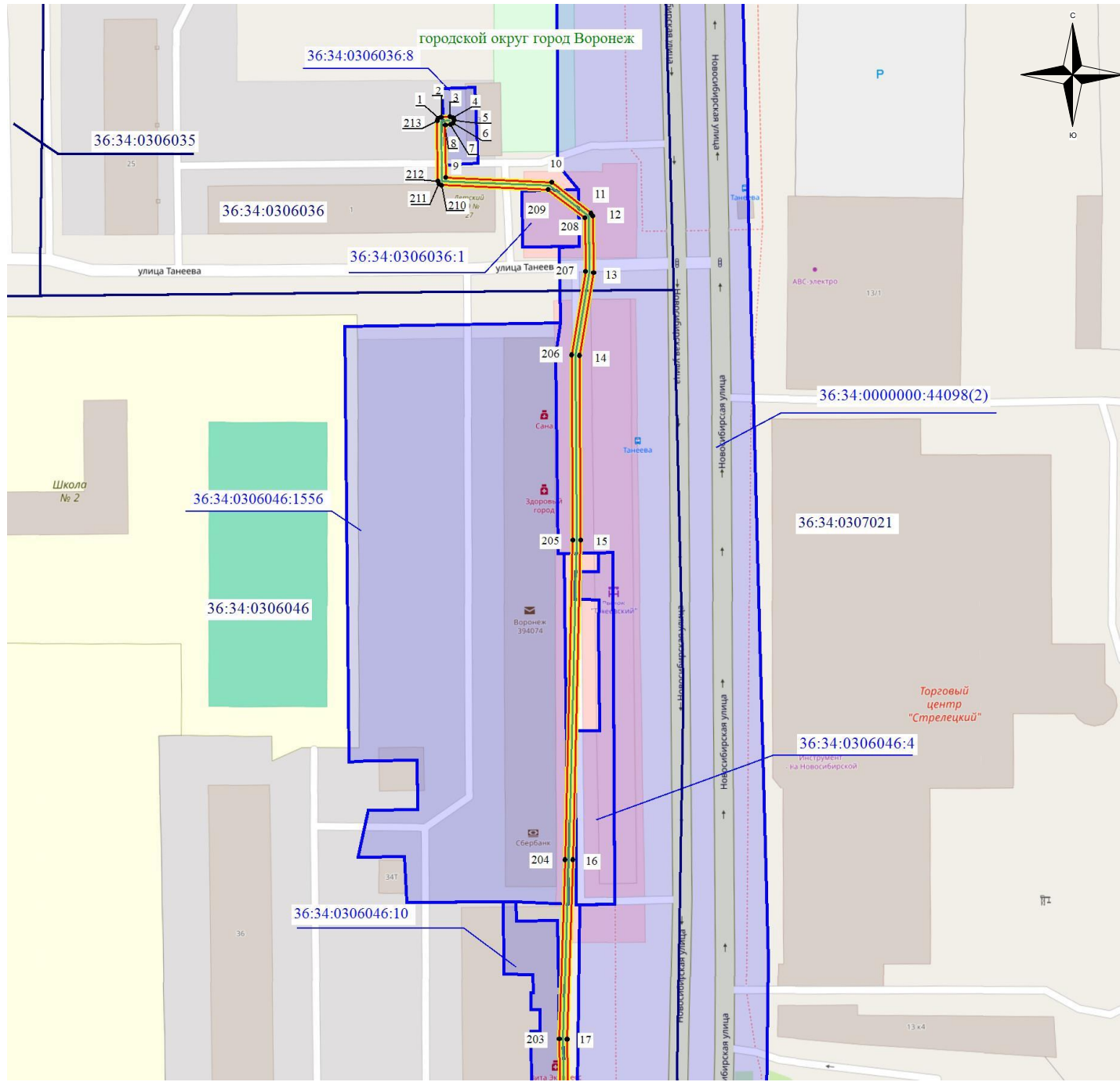
1	2	3	4
127	505804.10	1303375.95	0.10
128	505805.69	1303368.94	0.10
129	505806.44	1303368.73	0.10
130	505912.27	1303381.84	0.10
131	505983.95	1303390.58	0.10
132	506142.12	1303410.31	0.10
133	506171.57	1303413.13	0.10
134	506175.56	1303382.43	0.10
135	506175.97	1303381.74	0.10
136	506176.73	1303381.58	0.10
137	506195.42	1303385.09	0.10
138	506198.90	1303366.12	0.10
139	506197.41	1303356.19	0.10
140	506193.89	1303350.83	0.10
141	506182.36	1303347.21	0.10
142	506176.14	1303339.20	0.10
143	506158.16	1303335.16	0.10
144	506155.70	1303332.70	0.10
145	506155.42	1303331.82	0.10
146	506162.18	1303291.86	0.10
147	506162.55	1303291.24	0.10
148	506163.31	1303291.04	0.10
149	506176.84	1303292.89	0.10
150	506177.50	1303293.28	0.10
151	506177.69	1303294.04	0.10
152	506176.77	1303299.65	0.10
153	506202.44	1303303.52	0.10
154	506205.38	1303293.95	0.10
155	506224.38	1303179.61	0.10
156	506223.28	1303177.38	0.10
157	506223.65	1303173.03	0.10
158	506224.05	1303172.31	0.10
159	506225.49	1303171.23	0.10
160	506232.63	1303120.40	0.10
161	506235.24	1303104.29	0.10
162	506248.19	1303050.12	0.10
163	506294.14	1302873.78	0.10
164	506306.44	1302832.20	0.10
165	506320.69	1302786.66	0.10
166	506345.29	1302728.42	0.10
167	506365.02	1302680.17	0.10
168	506460.86	1302447.41	0.10
169	506461.40	1302446.86	0.10
170	506463.29	1302446.09	0.10
171	506464.59	1302443.05	0.10
172	506463.60	1302440.84	0.10
173	506463.59	1302440.05	0.10
174	506476.87	1302408.17	0.10
175	506497.54	1302374.10	0.10
176	506518.46	1302351.58	0.10
177	506545.66	1302330.26	0.10
178	506547.22	1302327.42	0.10
179	506574.76	1302313.04	0.10
180	506583.43	1302309.73	0.10
181	506727.88	1302309.80	0.10
182	506770.97	1302311.31	0.10
183	506773.95	1302313.42	0.10
184	506782.50	1302313.39	0.10
185	506783.19	1302311.60	0.10
186	506783.91	1302311.30	0.10
187	506877.33	1302311.50	0.10
188	506969.34	1302313.37	0.10
189	507034.31	1302317.22	0.10
190	507111.74	1302318.58	0.10
191	507251.27	1302320.13	0.10
192	507253.70	1302321.57	0.10
193	507261.75	1302321.71	0.10
194	507264.56	1302319.65	0.10

1	2	3	4
195	507276.79	1302318.52	0.10
196	507281.72	1302318.82	0.10
197	507312.56	1302318.39	0.10
198	507358.99	1302320.10	0.10
199	507393.54	1302319.65	0.10
200	507396.39	1302310.62	0.10
201	507403.83	1302305.96	0.10
202	507481.65	1302309.84	0.10
203	507538.48	1302308.85	0.10
204	507583.82	1302310.39	0.10
205	507664.57	1302312.26	0.10
206	507711.60	1302312.07	0.10
207	507732.59	1302315.55	0.10
208	507746.12	1302315.36	0.10
209	507753.33	1302306.03	0.10
210	507754.43	1302279.12	0.10
211	507754.70	1302278.47	0.10
212	507755.42	1302278.16	0.10
213	507770.67	1302277.97	0.10
1	507771.35	1302278.23	0.10









Руководитель управления
имущественных и земельных отношений

Схема расположения границ публичного сервитута



Масштаб 1: 1500

Используемые условные знаки и обозначения:

-  - обозначение границы кадастрового квартала по сведениям ЕГРН
-  - обозначение границы земельного участка по сведениям ЕГРН
-  - обозначение границы публичного сервитута
-  - обозначение объекта электросетевого хозяйства
-  - обозначение границы охранной зоны
-  2 - обозначение характерной точки публичного сервитута

36:34:0000000 – обозначение номера кадастрового квартала

36:34:100014:525 – обозначение номера земельного участка

Городской округ город Воронеж - обозначение муниципального образования

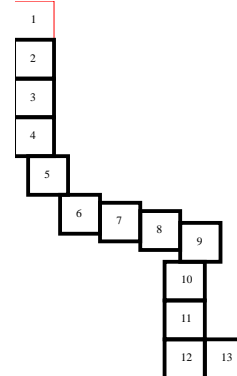
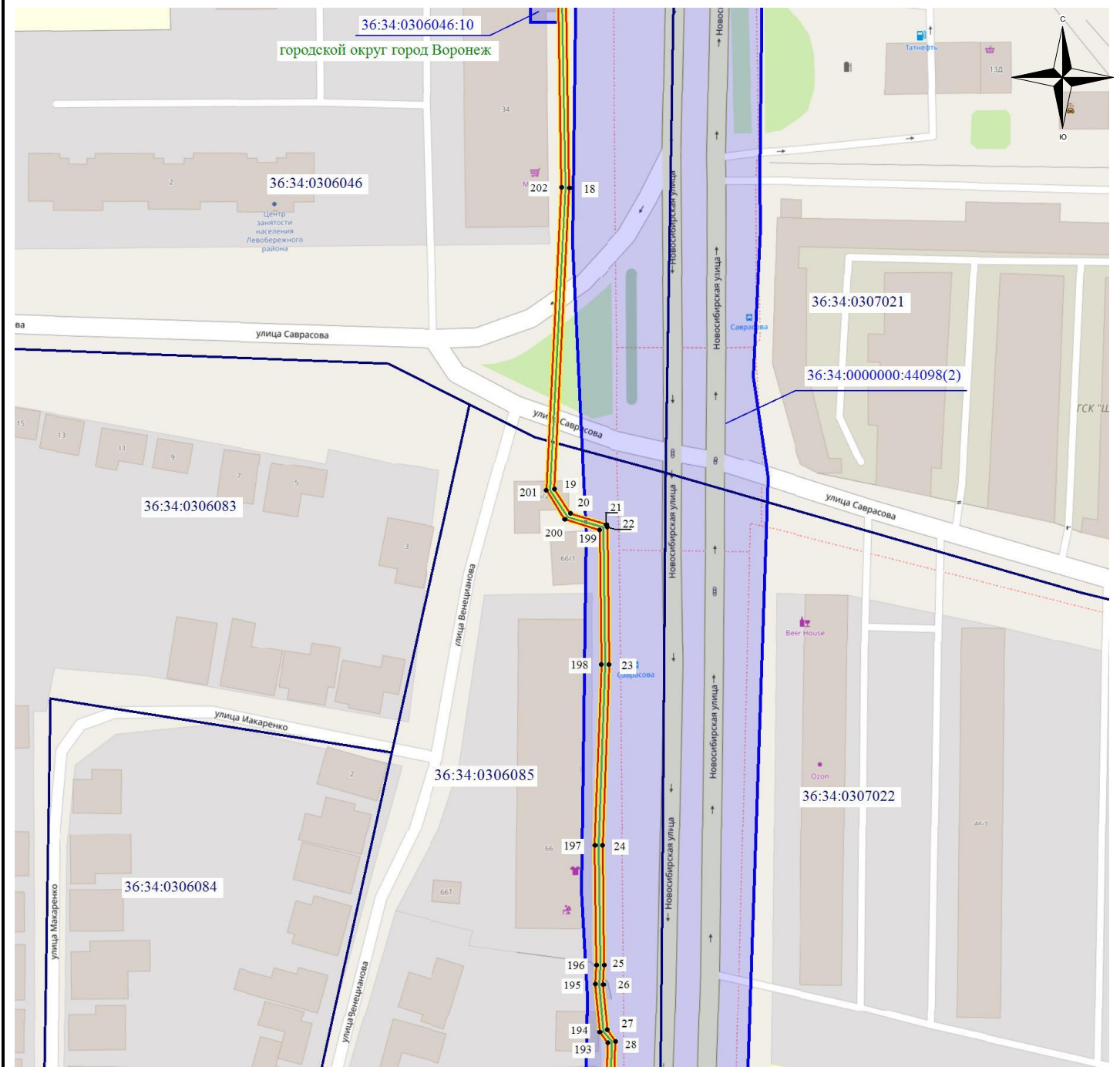


Схема расположения границ публичного сервитута



Масштаб 1: 1500

Используемые условные знаки и обозначения:

- - обозначение границы кадастрового квартала по сведениям ЕГРН
- - обозначение границы земельного участка по сведениям ЕГРН
- - обозначение границы публичного сервитута
- - обозначение объекта электросетевого хозяйства
- обозначение границы охранной зоны
- 2 - обозначение характерной точки публичного сервитута
- 36:34:0000000** — обозначение номера кадастрового квартала
- 36:34:100014:525** — обозначение номера земельного участка
- Городской округ город Воронеж** - обозначение муниципального образования

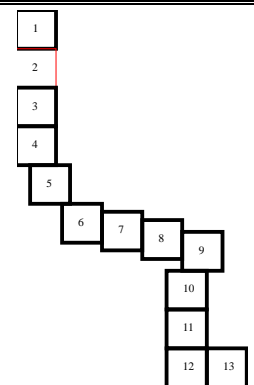
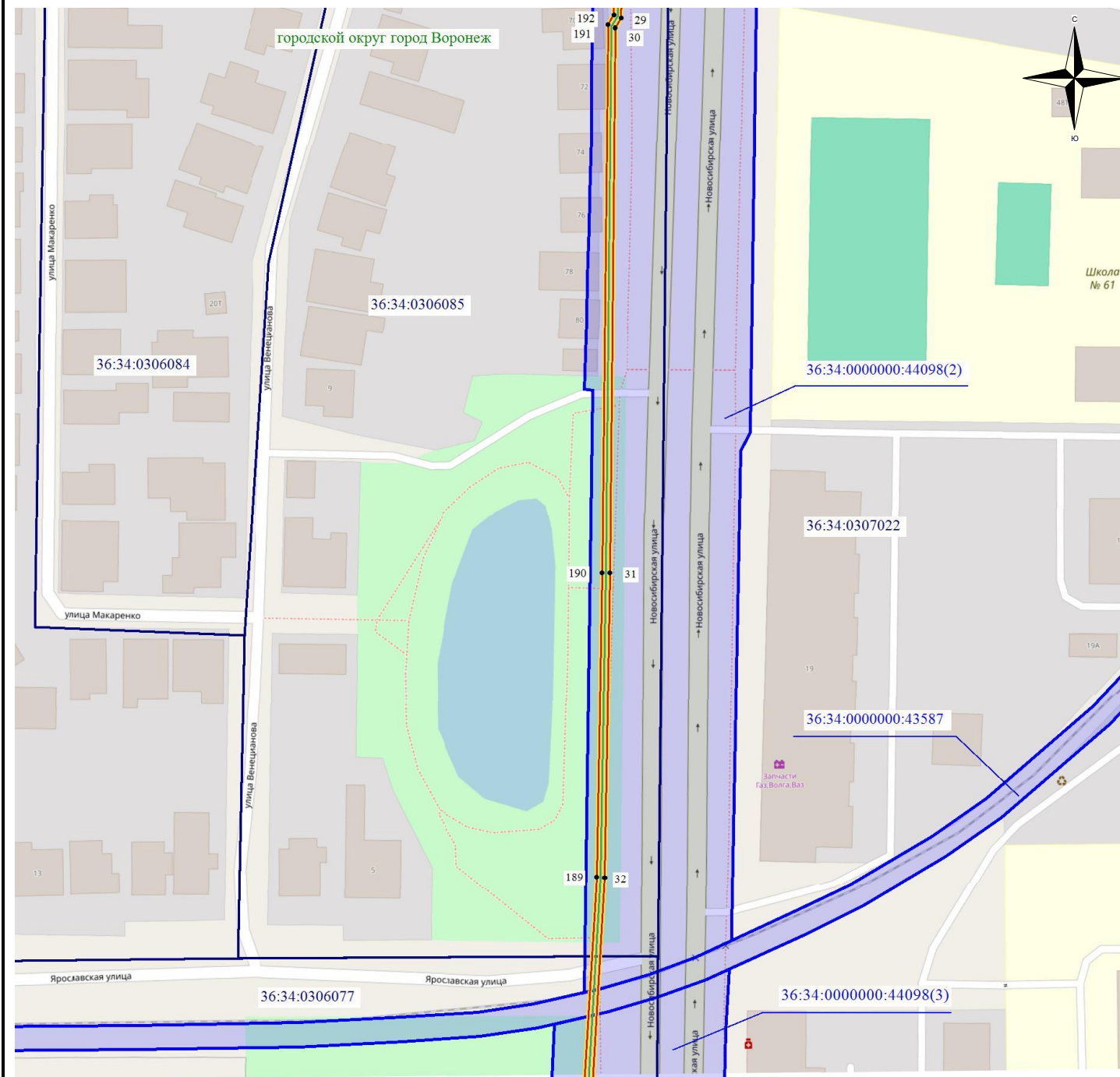


Схема расположения границ публичного сервитута



Масштаб 1: 1500

Используемые условные знаки и обозначения:

- - обозначение границы кадастрового квартала по сведениям ЕГРН
- - обозначение границы земельного участка по сведениям ЕГРН
- - обозначение границы публичного сервитута
- - обозначение объекта электросетевого хозяйства
- обозначение границы охранной зоны
- 2 - обозначение характерной точки публичного сервитута
- 36:34:0000000 — обозначение номера кадастрового квартала
- 36:34:100014:525 — обозначение номера земельного участка
- Городской округ город Воронеж - обозначение муниципального образования

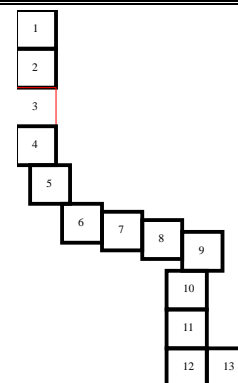
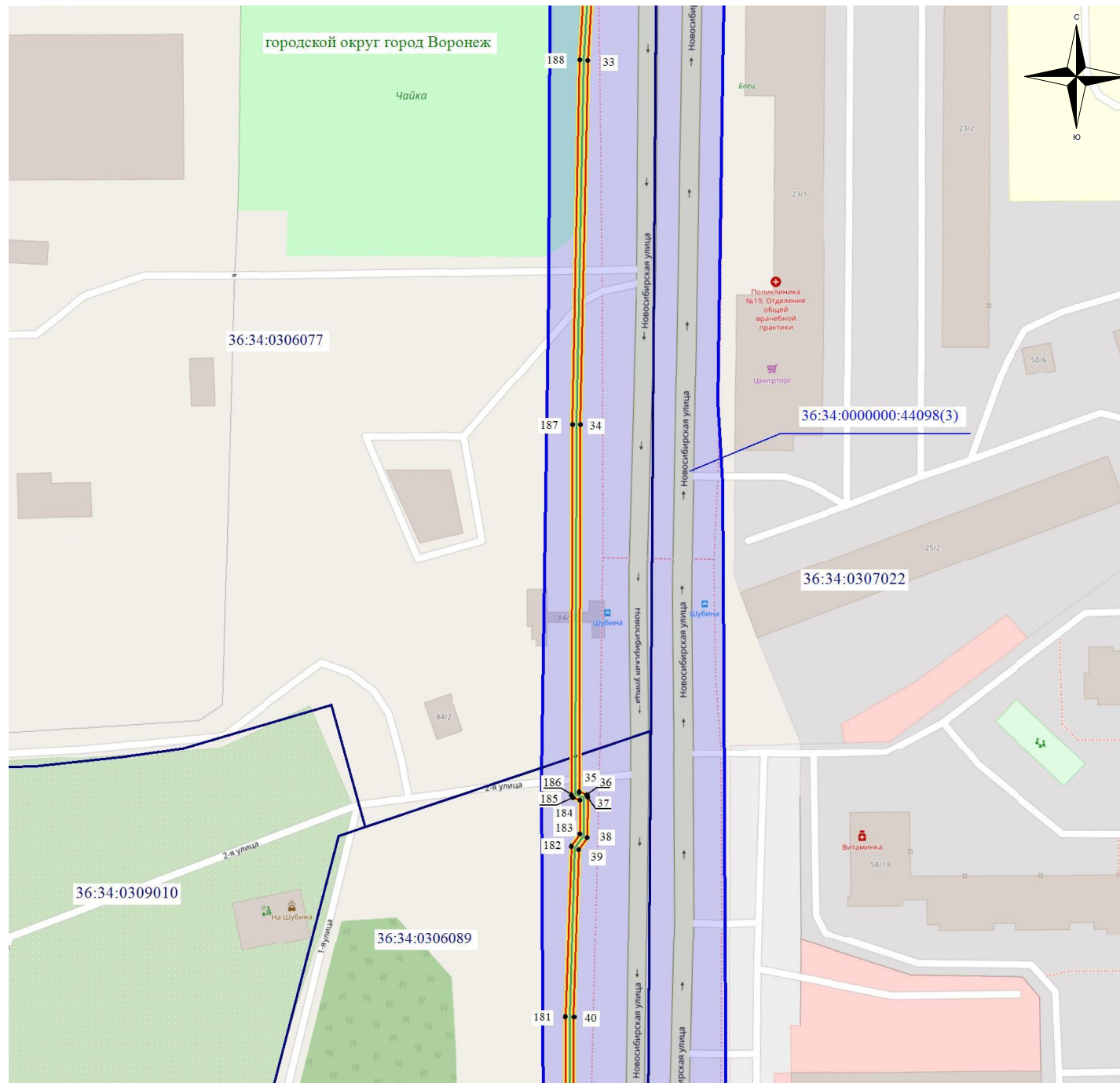


Схема расположения границ публичного сервитута



Масштаб 1: 1500

Используемые условные знаки и обозначения:

- - обозначение границы кадастрового квартала по сведениям ЕГРН
- - обозначение границы земельного участка по сведениям ЕГРН
- - обозначение границы публичного сервитута
- - обозначение объекта электросетевого хозяйства
- обозначение границы охранной зоны
- 2 - обозначение характерной точки публичного сервитута
- 36:34:0000000 — обозначение номера кадастрового квартала
- 36:34:100014:525 — обозначение номера земельного участка
- Городской округ город Воронеж - обозначение муниципального образования

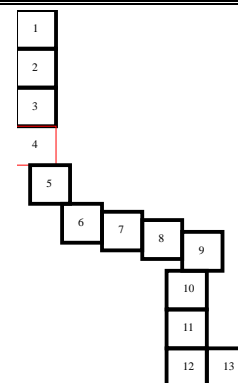
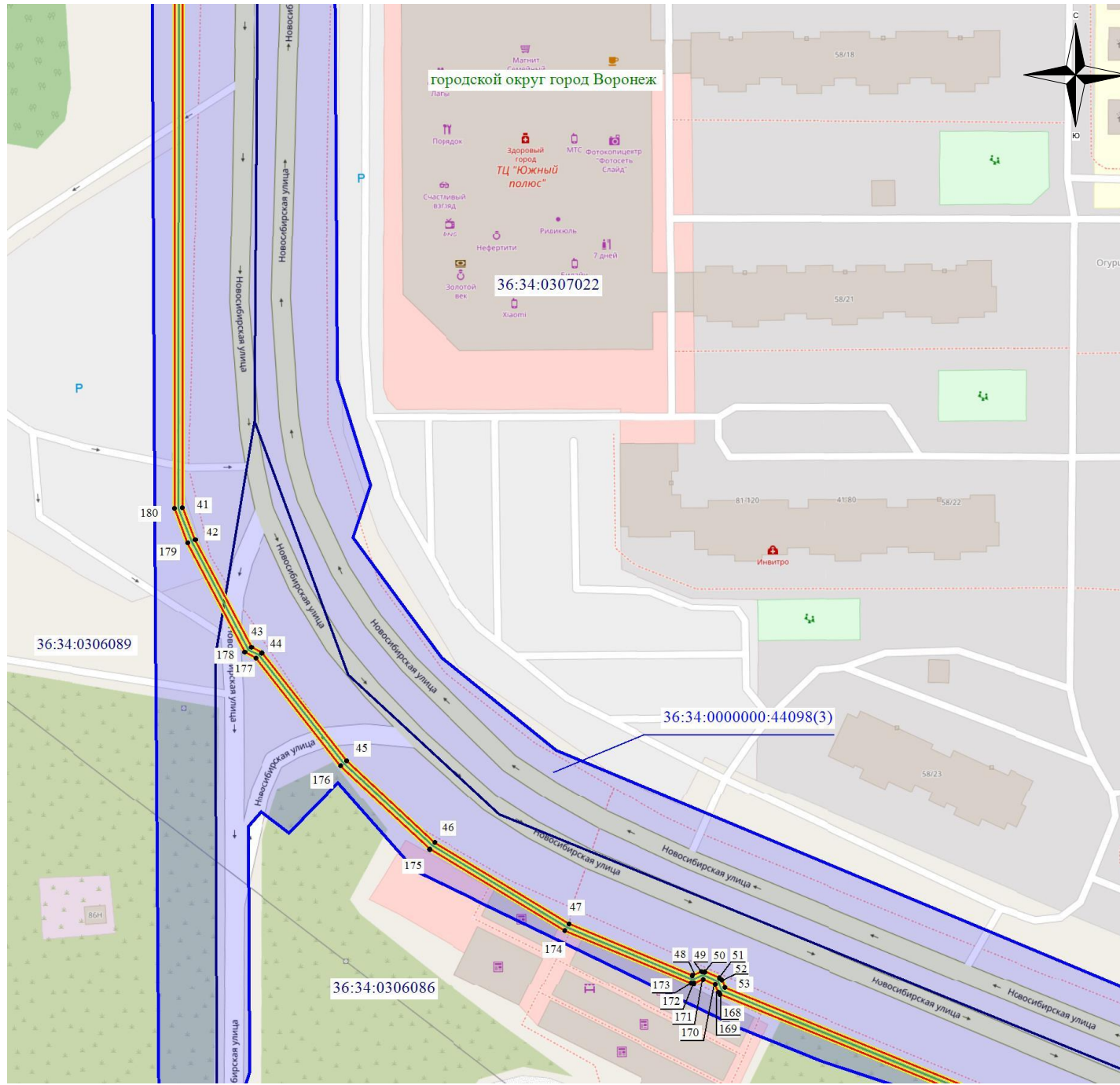








Схема расположения границ публичного сервитута



Масштаб 1: 1500

Используемые условные знаки и обозначения:

-  - обозначение границы кадастрового квартала по сведениям ЕГРН
 - обозначение границы земельного участка по сведениям ЕГРН
 - обозначение границы публичного сервитута
 - обозначение объекта электросетевого хозяйства
 - обозначение границы охранной зоны
 2 - обозначение характерной точки публичного сервитута
36:34:0000000 — обозначение номера кадастрового квартала
36:34:100014:525 — обозначение номера земельного участка
Городской округ город Воронеж - обозначение муниципального образования

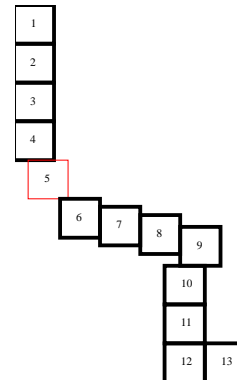
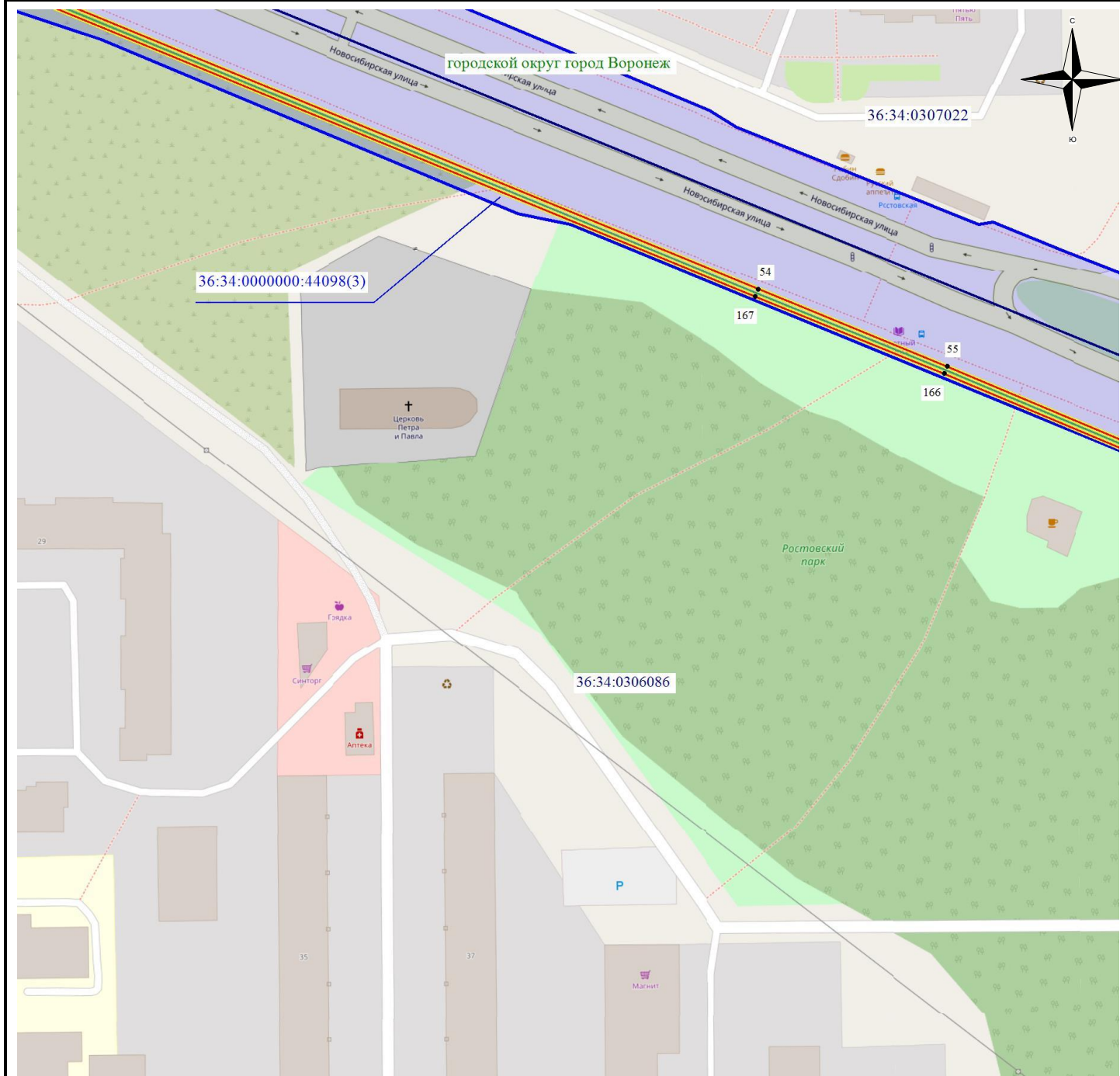


Схема расположения границ публичного сервитута



Масштаб 1: 1500

Используемые условные знаки и обозначения:

- - обозначение границы кадастрового квартала по сведениям ЕГРН
- - обозначение границы земельного участка по сведениям ЕГРН
- - обозначение границы публичного сервитута
- - обозначение объекта электросетевого хозяйства
- обозначение границы охранной зоны
- 2 - обозначение характерной точки публичного сервитута
- 36:34:0000000** — обозначение номера кадастрового квартала
- 36:34:100014:525** — обозначение номера земельного участка
- Городской округ город Воронеж** - обозначение муниципального образования

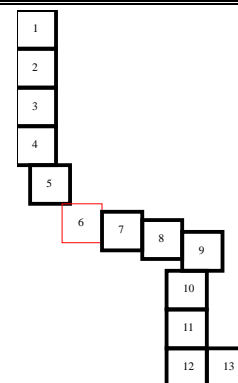
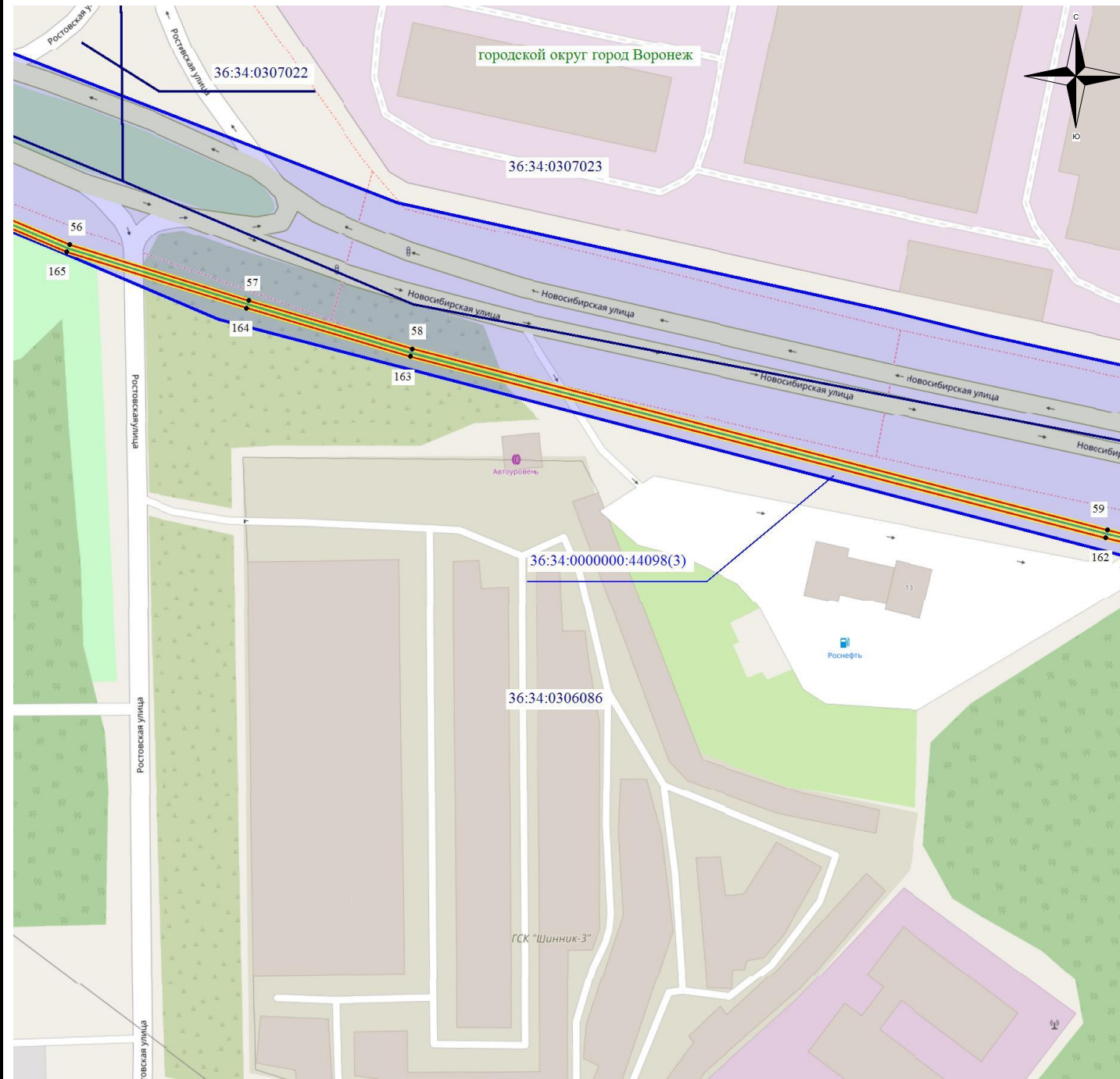







Схема расположения границ публичного сервитута



Масштаб 1: 1500

Используемые условные знаки и обозначения:

- | | |
|---|---|
|  | - обозначение границы кадастрового квартала по сведениям ЕГРН |
| | - обозначение границы земельного участка по сведениям ЕГРН |
|  | - обозначение границы публичного сервитута |
|  | - обозначение объекта электросетевого хозяйства |
|  | - обозначение границы охранной зоны |
|  | 2 - обозначение характерной точки публичного сервитута |

36:34:0000000 – обозначение номера кадастрового квартала

36:34:100014:525 – обозначение номера земельного участка

Городской округ город Воронеж - обозначение муниципального образования

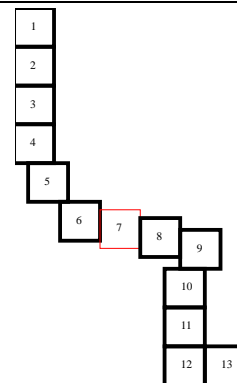
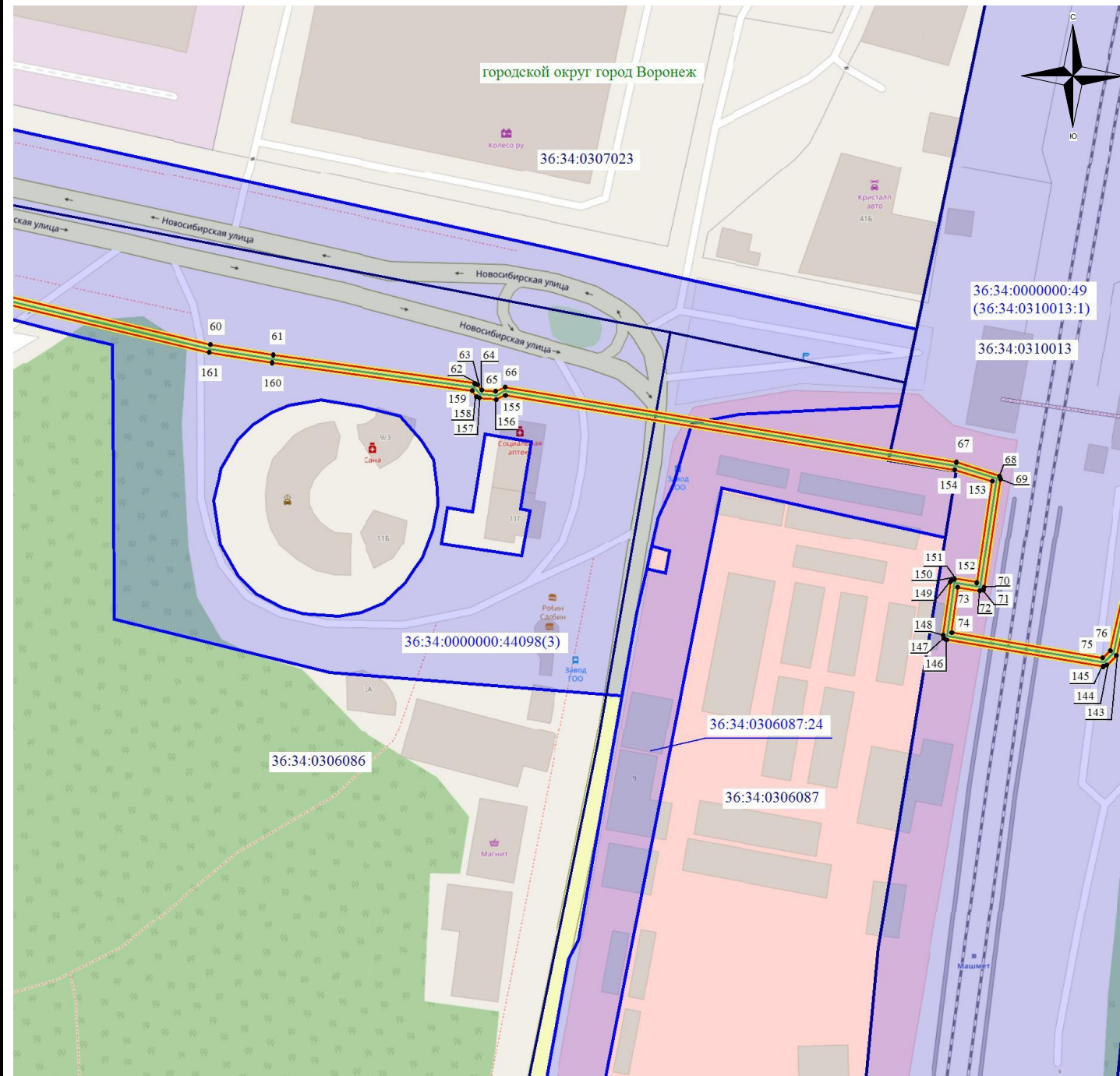







Схема расположения границ публичного сервитута



Масштаб 1: 1500

Используемые условные знаки и обозначения:

- | | |
|---|---|
|  | - обозначение границы кадастрового квартала по сведениям ЕГРН |
|  | - обозначение границы земельного участка по сведениям ЕГРН |
| | - обозначение границы публичного сервитута |
|  | - обозначение объекта электросетевого хозяйства |
|  | - обозначение границы охранной зоны |
|  | 2 - обозначение характерной точки публичного сервитута |

36:34:0000000 – обозначение номера кадастрового квартала

36:34:100014:525 – обозначение номера земельного участка

Городской округ город Воронеж - обозначение муниципального образования

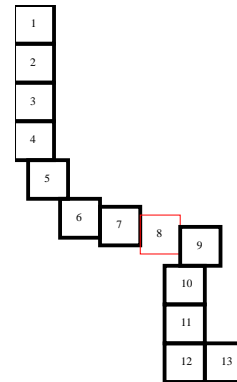


Схема расположения границ публичного сервитута



Масштаб 1: 1500

Используемые условные знаки и обозначения:

- - обозначение границы кадастрового квартала по сведениям ЕГРН
- - обозначение границы земельного участка по сведениям ЕГРН
- - обозначение границы публичного сервитута
- - обозначение объекта электросетевого хозяйства
- обозначение границы охранной зоны
- 2 - обозначение характерной точки публичного сервитута
- 36:34:0000000** — обозначение номера кадастрового квартала
- 36:34:100014:525** — обозначение номера земельного участка
- Городской округ город Воронеж** - обозначение муниципального образования

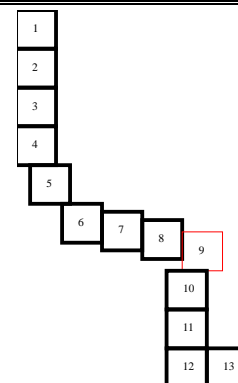
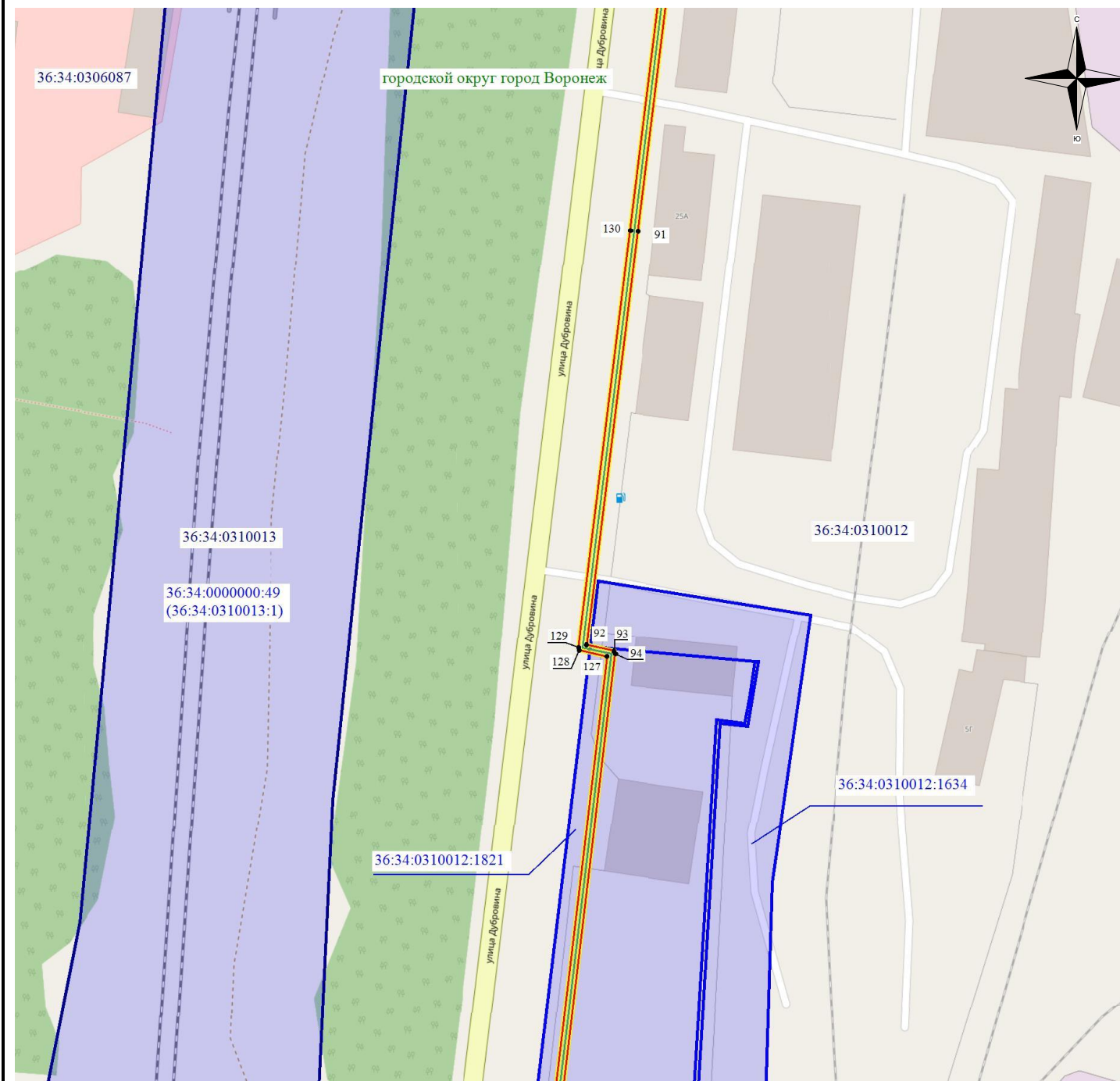


Схема расположения границ публичного сервитута



Масштаб 1: 1500

Используемые условные знаки и обозначения:

- - обозначение границы кадастрового квартала по сведениям ЕГРН
- - обозначение границы земельного участка по сведениям ЕГРН
- - обозначение границы публичного сервитута
- - обозначение объекта электросетевого хозяйства
- обозначение границы охранной зоны
- 2 - обозначение характерной точки публичного сервитута
- 36:34:0000000** — обозначение номера кадастрового квартала
- 36:34:100014:525** — обозначение номера земельного участка
- Городской округ город Воронеж** - обозначение муниципального образования

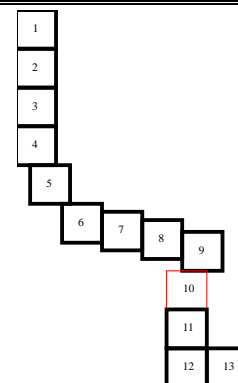
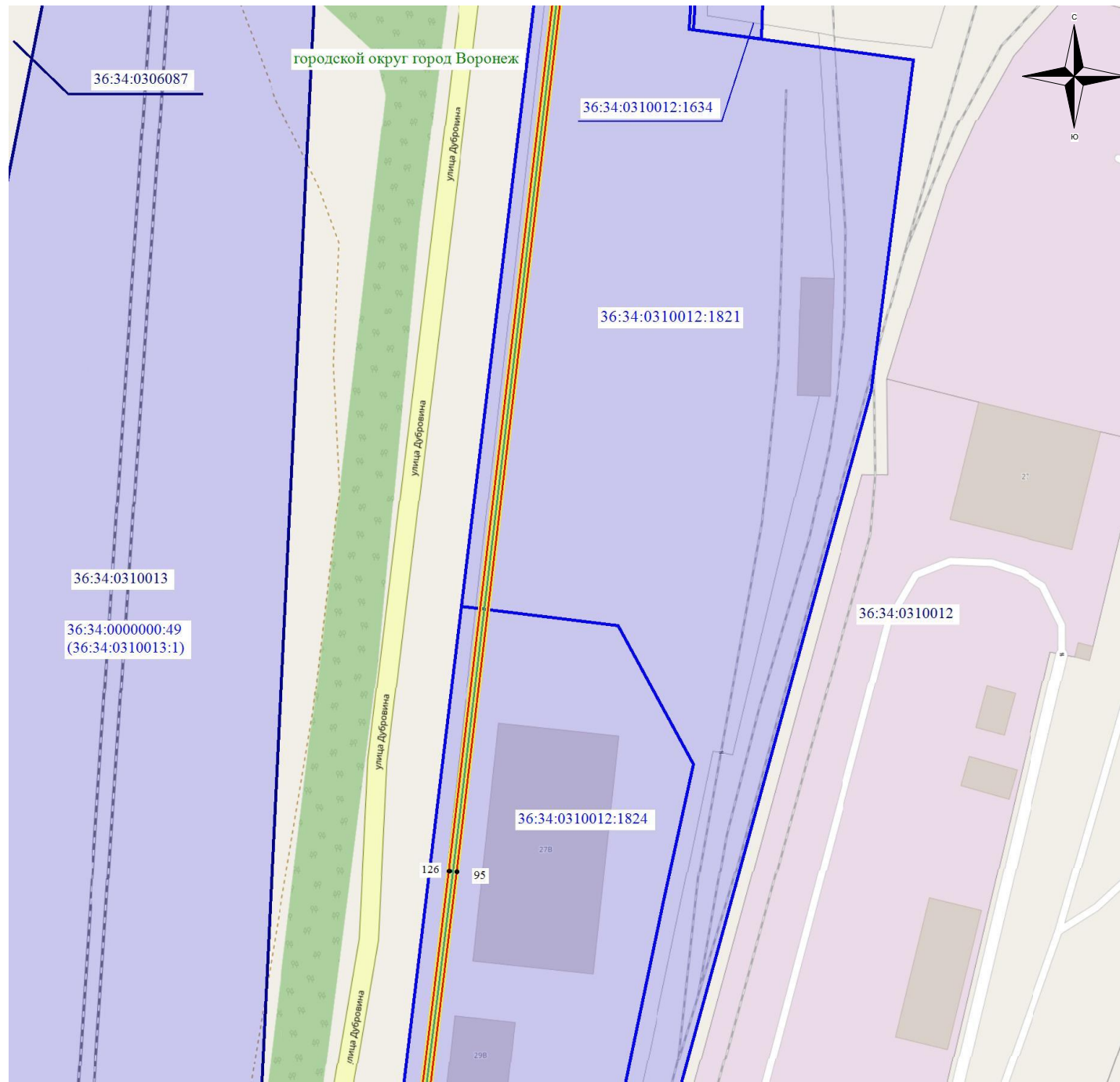


Схема расположения границ публичного сервитута



Масштаб 1: 1500

Используемые условные знаки и обозначения:

- - обозначение границы кадастрового квартала по сведениям ЕГРН
- - обозначение границы земельного участка по сведениям ЕГРН
- - обозначение границы публичного сервитута
- - обозначение объекта электросетевого хозяйства
- обозначение границы охранной зоны
- 2 - обозначение характерной точки публичного сервитута
- 36:34:0000000** — обозначение номера кадастрового квартала
- 36:34:100014:525** — обозначение номера земельного участка
- Городской округ город Воронеж** - обозначение муниципального образования

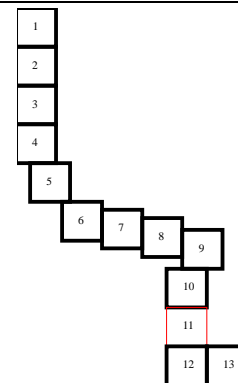
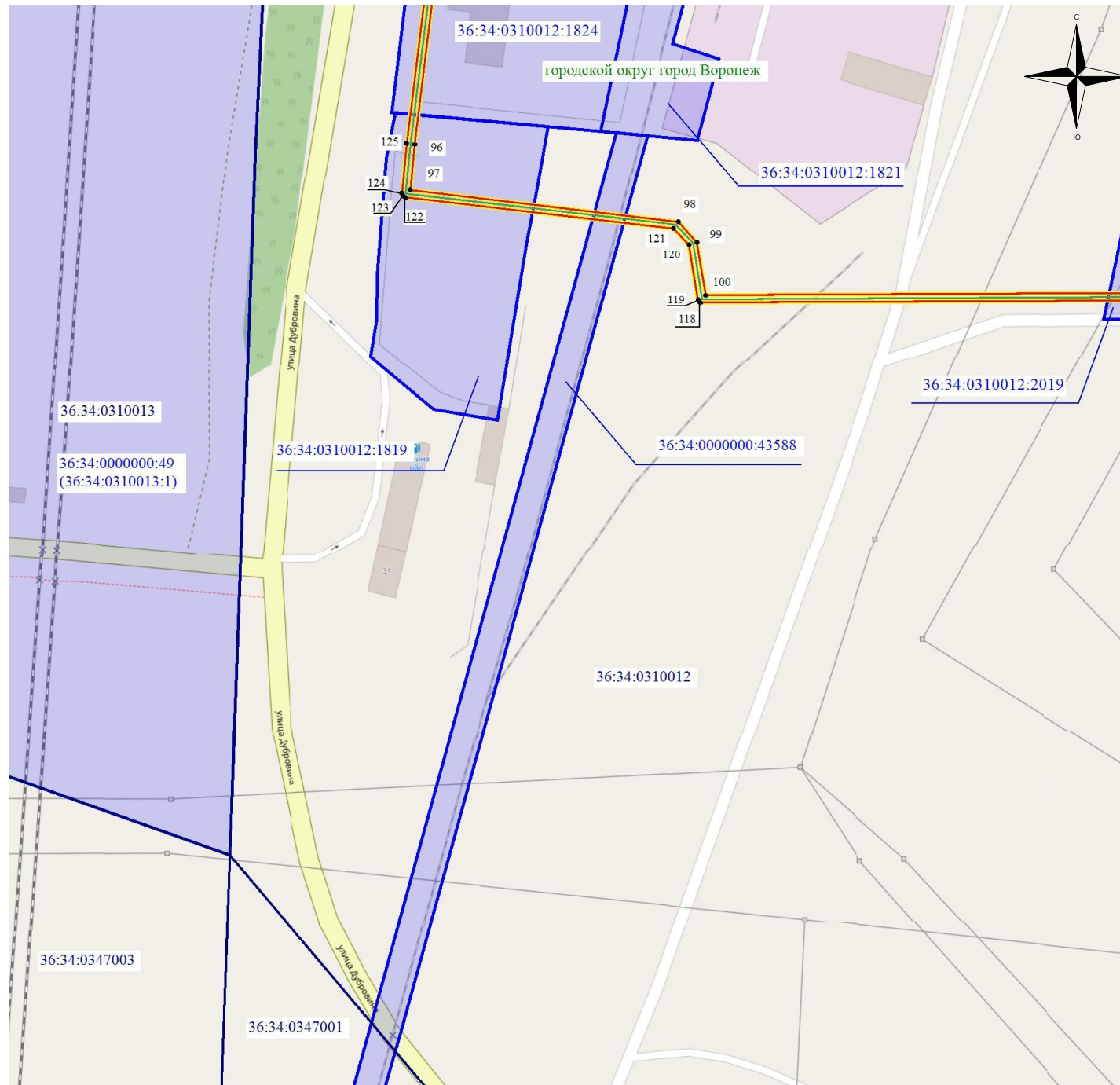


Схема расположения границ публичного сервитута



Масштаб 1: 1500

Используемые условные знаки и обозначения:

- - обозначение границы кадастрового квартала по сведениям ЕГРН
- - обозначение границы земельного участка по сведениям ЕГРН
- - обозначение границы публичного сервитута
- - обозначение объекта электросетевого хозяйства
- обозначение границы охранной зоны
- 2 - обозначение характерной точки публичного сервитута
- 36:34:0000000** — обозначение номера кадастрового квартала
- 36:34:100014:525** — обозначение номера земельного участка
- Городской округ город Воронеж** - обозначение муниципального образования

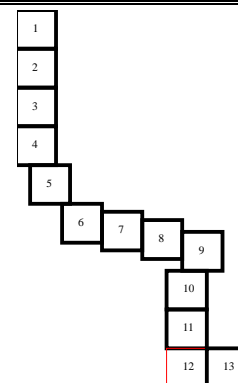
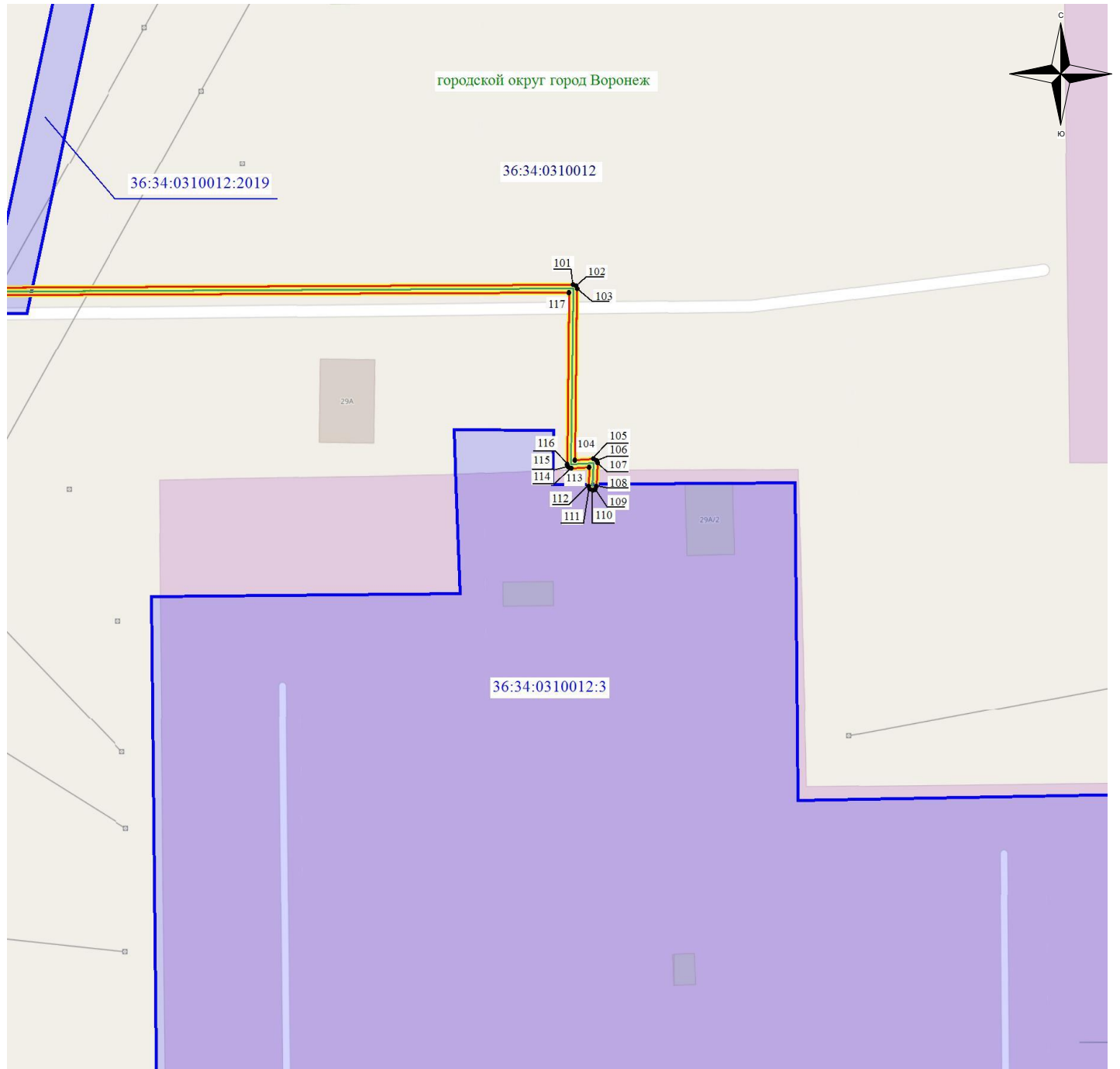








Схема расположения границ публичного сервитута



Масштаб 1: 1500

Используемые условные знаки и обозначения:

- | | |
|---|---|
|  | - обозначение границы кадастрового квартала по сведениям ЕГРН |
|  | - обозначение границы земельного участка по сведениям ЕГРН |
|  | - обозначение границы публичного сервитута |
|  | - обозначение объекта электросетевого хозяйства |
|  | - обозначение границы охранной зоны |
|  | - обозначение характерной точки публичного сервитута |

36:34:0000000 – обозначение номера кадастрового квартала

36:34:100014:525 – обозначение номера земельного участка

Городской округ город Воронеж - обозначение муниципального образования

