

# ОПИСАНИЕ МЕСТОПОЛОЖЕНИЯ ГРАНИЦ

## публичного сервитута **Кабельная линия РП-12    ТП-132**

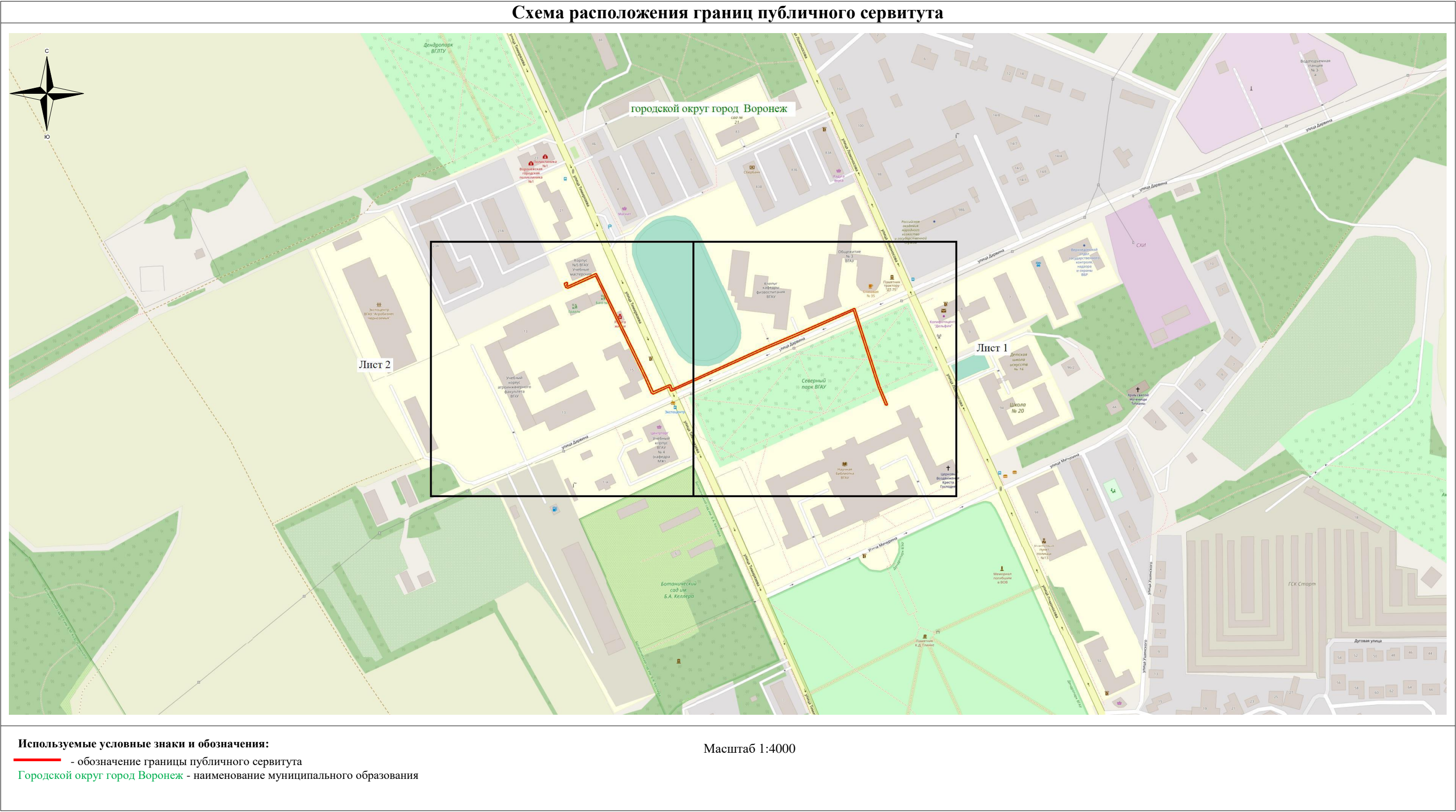
(наименование объекта, местоположение границ которого описано)

### Раздел 1

#### Сведения об объекте

Сведения об объекте		
№ п/п	Характеристики объекта	Описание характеристик
1	2	3
1	Местоположение объекта	Воронежская область г.Воронеж, Мичурина ул.,1 глав.корпус Агроунив-та - Тимирязева ул., 19т
2	Площадь объекта +/- величина погрешности определения площади (Р +/- Дельта Р)	1052 м2 +/-6 м2
3	Иные характеристики объекта	Публичный сервитут для использования земельных участков в целях эксплуатации объекта энергетики местного значения – инженерного сооружения <b>Кабельная линия РП-12    ТП-132</b> сроком действия 49 лет в интересах Акционерного общества ” ВОРОНЕЖСКАЯ ГОРЭЛЕКТРОСЕТЬ ”

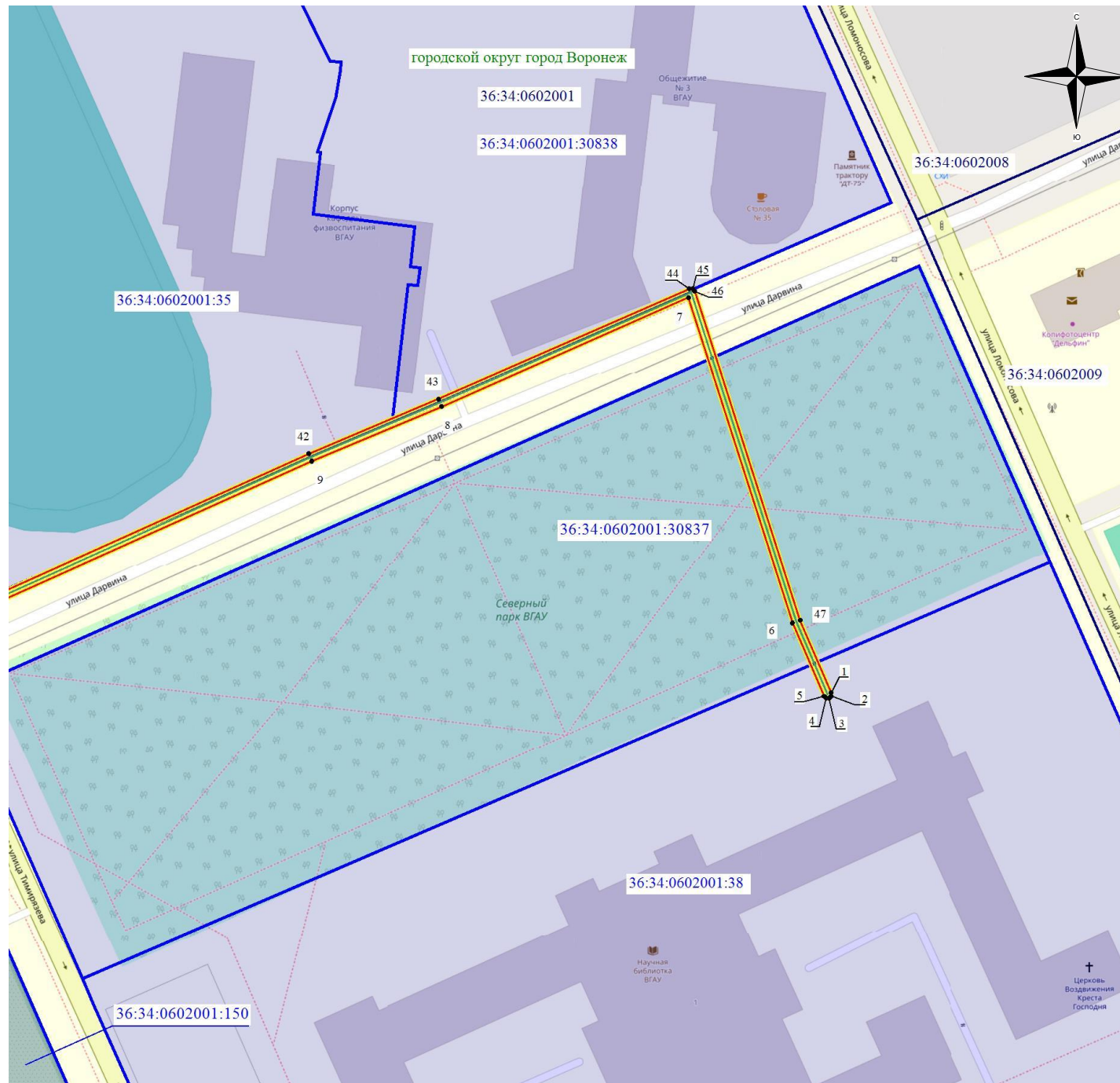
Местоположение публичного сервитута: Воронежская область г.Воронеж, Мичурина ул.,1 глав.корпус Агроунив-та - Тимирязева ул., 19т			
Система координат		МСК-36, зона 1	
Метод определения координат		Геодезический	
Обозначение характерных точек границ публичного сервитута	Координаты, м		
	X	Y	Средняя квадратическая погрешность положения характерных точек (Mt), м
1	2	3	4
1	518980.28	1301509.24	0.10
2	518979.56	1301509.27	0.10
3	518978.98	1301508.74	0.10
4	518978.96	1301507.96	0.10
5	518979.50	1301507.40	0.10
6	518997.97	1301499.50	0.10
7	519080.06	1301473.22	0.10
8	519052.62	1301410.88	0.10
9	519038.85	1301378.17	0.10
10	518993.97	1301278.56	0.10
11	518993.95	1301277.79	0.10
12	518994.49	1301277.23	0.10
13	518998.32	1301275.61	0.10
14	518990.84	1301258.30	0.10
15	518991.06	1301257.56	0.10
16	518992.02	1301256.55	0.10
17	519008.52	1301249.31	0.10
18	519117.15	1301196.74	0.10
19	519104.10	1301167.49	0.10
20	519104.05	1301166.79	0.10
21	519104.53	1301165.23	0.10
22	519105.13	1301164.59	0.10
23	519108.11	1301163.43	0.10
24	519108.83	1301163.43	0.10
25	519109.39	1301163.97	0.10
26	519110.08	1301165.72	0.10
27	519109.82	1301166.46	0.10
28	519109.11	1301166.79	0.10
29	519108.39	1301166.51	0.10
30	519107.93	1301165.64	0.10
31	519106.31	1301166.27	0.10
32	519106.08	1301167.02	0.10
33	519119.37	1301196.81	0.10
34	519119.41	1301197.53	0.10
35	519118.90	1301198.12	0.10
36	519009.36	1301251.13	0.10
37	518992.99	1301258.34	0.10
38	519000.56	1301275.74	0.10
39	519000.57	1301276.50	0.10
40	519000.03	1301277.06	0.10
41	518996.21	1301278.67	0.10
42	519040.69	1301377.39	0.10
43	519054.46	1301410.09	0.10
44	519082.34	1301473.43	0.10
45	519082.32	1301474.27	0.10
46	519081.72	1301474.78	0.10
47	518998.66	1301501.37	0.10
1	518980.28	1301509.24	0.10



Руководитель управления  
имущественных и земельных отношений




# Схема расположения границ публичного сервитута



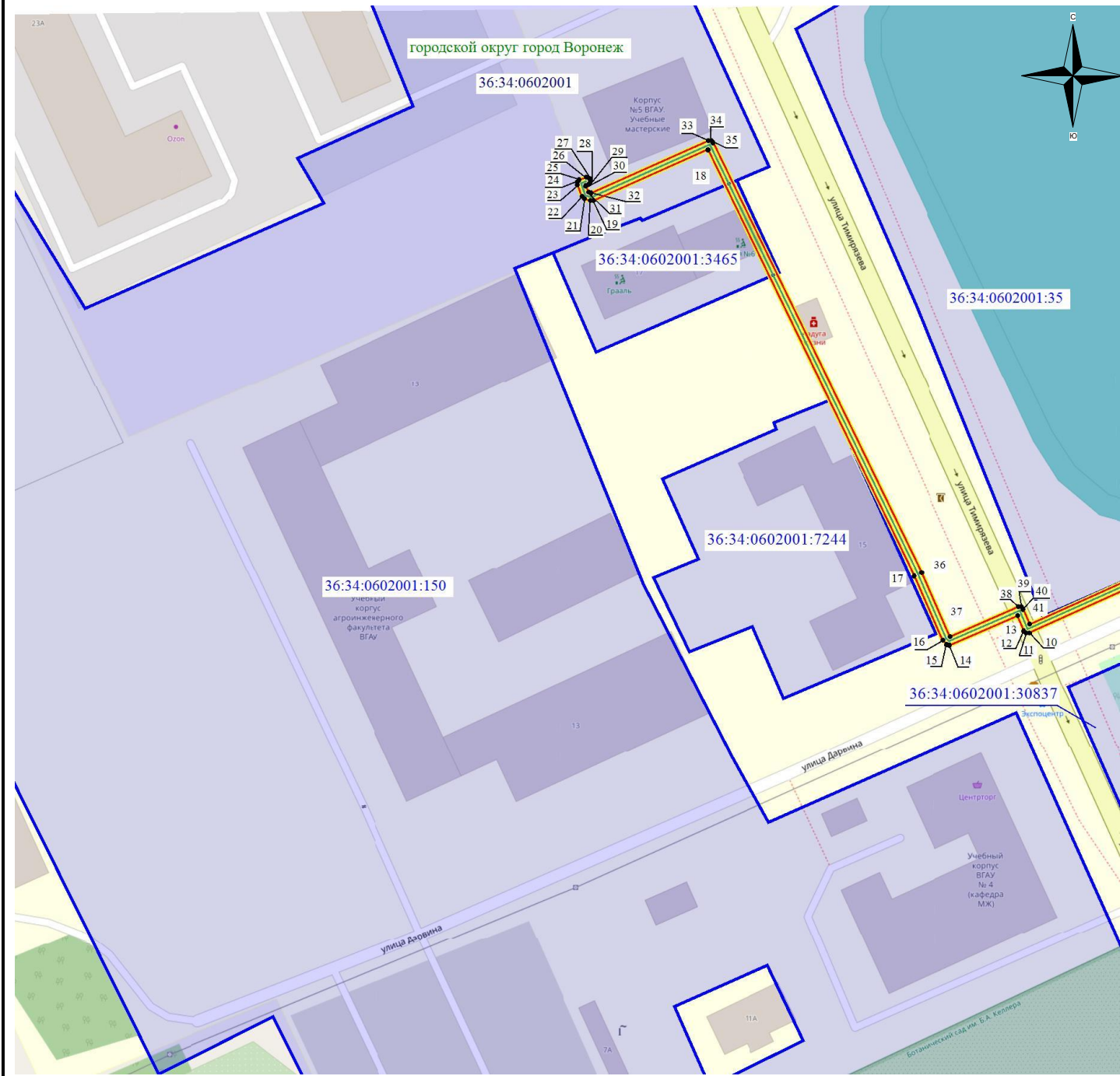
Масштаб 1: 1500

## Используемые условные знаки и обозначения:

- - обозначение границы кадастрового квартала по сведениям ЕГРН
- - обозначение границы земельного участка по сведениям ЕГРН
- - обозначение границы публичного сервитута
- - обозначение объекта электросетевого хозяйства
- обозначение границы охранной зоны
- 2 - обозначение характерной точки публичного сервитута
- 36:34:0000000** — обозначение номера кадастрового квартала
- 36:34:100014:525** — обозначение номера земельного участка
- Городской округ город Воронеж** - обозначение муниципального образования








### Схема расположения границ публичного сервитута



Масштаб 1: 1500

**Используемые условные знаки и обозначения:**

- |   |   |
|---|---|
|  | - обозначение границы кадастрового квартала по сведениям ЕГРН |
|  | - обозначение границы земельного участка по сведениям ЕГРН    |
|  | - обозначение границы публичного сервитута                    |
|  | - обозначение объекта электросетевого хозяйства               |
|  | - обозначение границы охранной зоны                           |
|  | 2 - обозначение характерной точки публичного сервитута        |

● 2 - обозначение характерной точки публичного сервитута

**36:34:0000000** – обозначение номера кадастрового квартала

36:34:100014:525 – обозначение номера земельного участка

Городской округ город Воронеж - обозначение муниципального образования

