

ОПИСАНИЕ МЕСТОПОЛОЖЕНИЯ ГРАНИЦ

публичного сервитута **Кабельная линия п/ст-35 РП-10-ф1**

(наименование объекта, местоположение границ которого описано)

Раздел 1

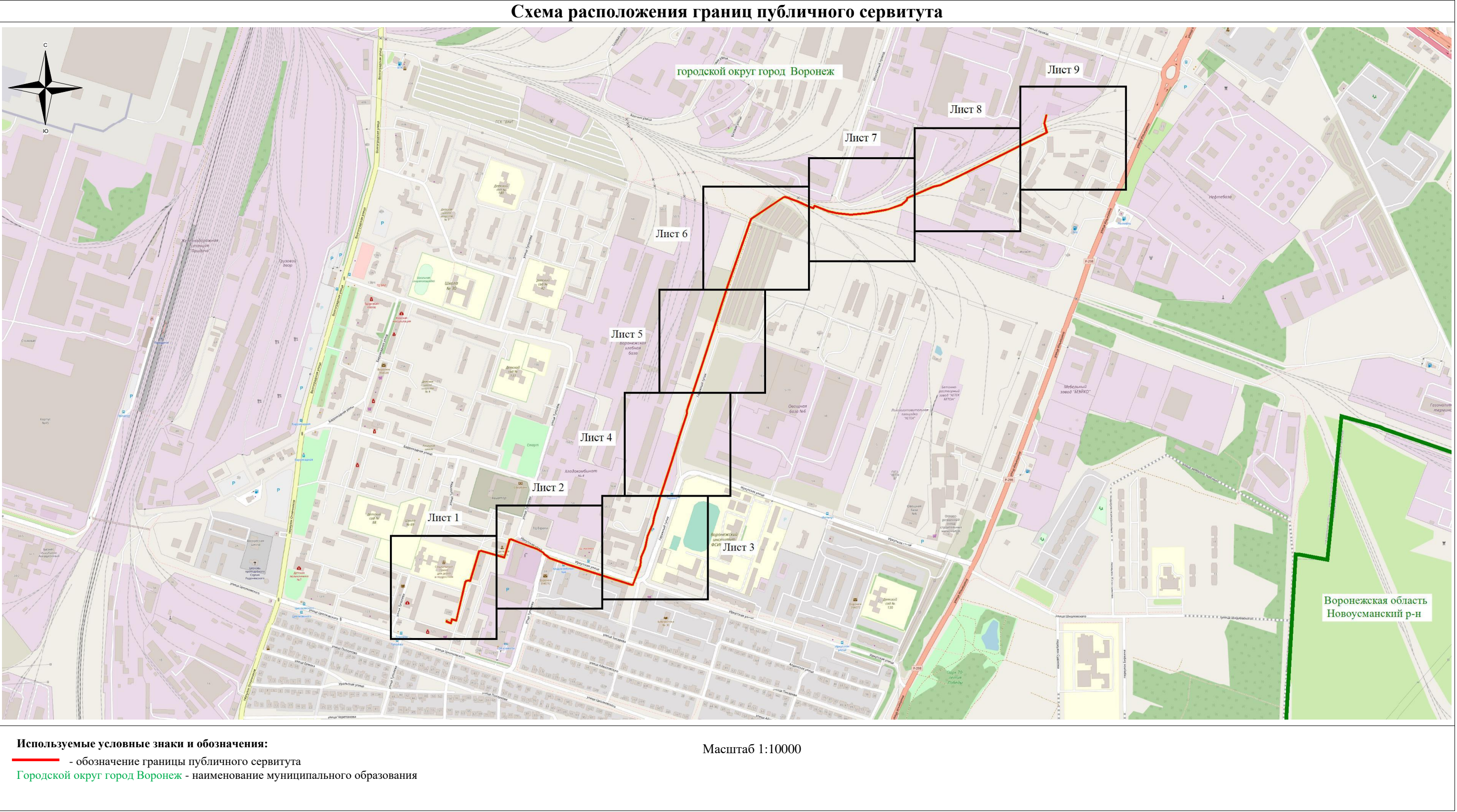
Сведения об объекте

Сведения об объекте		
№ п/п	Характеристики объекта	Описание характеристик
1	2	3
1	Местоположение объекта	Воронежская область г.Воронеж, Циолковского ул.,125р - пр. Монтажный, 14а
2	Площадь объекта +/- величина погрешности определения площади (Р +/- Дельта Р)	5248 м2 +/-14 м2
3	Иные характеристики объекта	Публичный сервитут для использования земельных участков в целях эксплуатации объекта энергетики местного значения – инженерного сооружения Кабельная линия п/ст-35 РП-10-ф1 сроком действия 49 лет в интересах Акционерного общества ” ВОРОНЕЖСКАЯ ГОРЭЛЕКТРОСЕТЬ ”

Местоположение публичного сервитута: Воронежская область г.Воронеж, Циолковского ул.,125р - пр. Монтажный, 14а			
Система координат		МСК-36, зона 1	
Метод определения координат		Геодезический	
Обозначение характерных точек границ публичного сервитута	Координаты, м		
	X	Y	Средняя квадратическая погрешность положения характерных точек (Mt), м
1	2	3	4
1	510042.26	1304558.85	0.10
2	510042.84	1304559.28	0.10
3	510042.96	1304560.05	0.10
4	510042.49	1304560.68	0.10
5	510041.72	1304560.77	0.10
6	510040.48	1304560.42	0.10
7	510037.13	1304570.09	0.10
8	510046.43	1304573.05	0.10
9	510047.00	1304573.50	0.10
10	510047.09	1304574.27	0.10
11	510044.20	1304584.39	0.10
12	510144.40	1304608.29	0.10
13	510148.37	1304611.24	0.10
14	510148.76	1304611.95	0.10
15	510149.16	1304616.80	0.10
16	510148.82	1304621.20	0.10
17	510226.00	1304645.01	0.10
18	510226.56	1304645.44	0.10
19	510227.61	1304651.67	0.10
20	510210.94	1304712.26	0.10
21	510256.34	1304725.81	0.10
22	510256.99	1304726.43	0.10
23	510258.63	1304730.98	0.10
24	510258.62	1304731.69	0.10
25	510247.48	1304759.32	0.10
26	510233.00	1304800.61	0.10
27	510222.72	1304817.86	0.10
28	510219.79	1304819.12	0.10
29	510208.60	1304834.94	0.10
30	510191.22	1304884.30	0.10
31	510138.26	1305051.80	0.10
32	510137.84	1305053.21	0.10
33	510138.42	1305054.83	0.10
34	510188.95	1305074.27	0.10
35	510210.61	1305076.79	0.10
36	510231.96	1305085.40	0.10
37	510241.85	1305088.54	0.10
38	510266.44	1305093.49	0.10
39	510299.08	1305107.93	0.10
40	510315.85	1305110.59	0.10
41	510330.17	1305115.02	0.10
42	510343.40	1305120.19	0.10
43	510363.61	1305125.11	0.10
44	510462.26	1305157.63	0.10
45	510528.36	1305177.83	0.10
46	510589.44	1305198.41	0.10
47	510597.30	1305198.89	0.10
48	510619.93	1305205.74	0.10
49	510715.83	1305237.70	0.10
50	510927.64	1305307.31	0.10
51	511100.69	1305367.94	0.10
52	511104.42	1305370.27	0.10
53	511161.92	1305456.62	0.10
54	511162.53	1305460.60	0.10
55	511160.97	1305466.37	0.10
56	511154.83	1305481.67	0.10
57	511151.37	1305493.55	0.10
58	511139.36	1305520.14	0.10

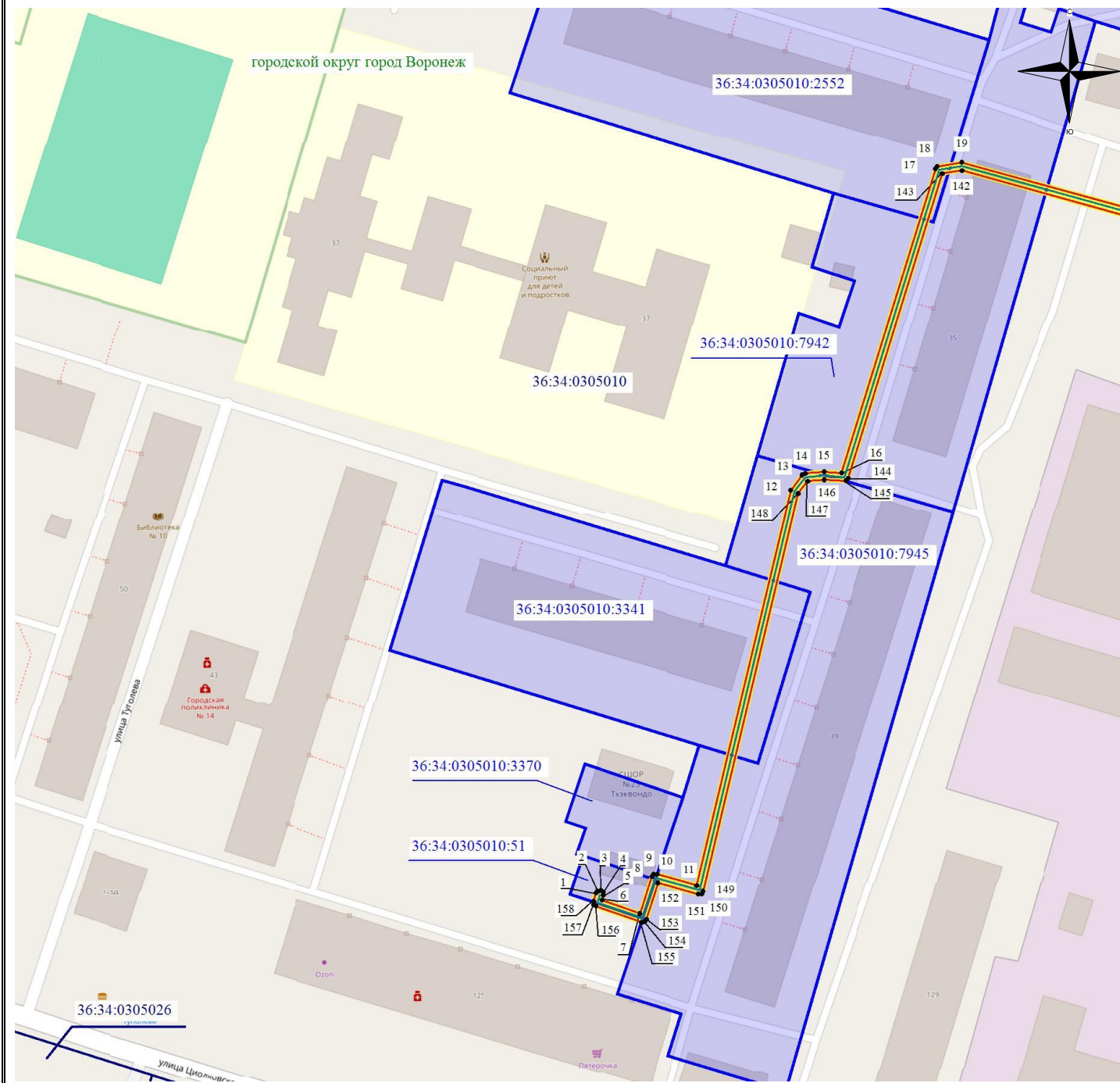
1	2	3	4
59	511132.79	1305535.62	0.10
60	511138.65	1305538.63	0.10
61	511139.19	1305539.51	0.10
62	511124.37	1305576.10	0.10
63	511120.14	1305598.27	0.10
64	511115.73	1305636.60	0.10
65	511120.13	1305680.03	0.10
66	511121.39	1305689.60	0.10
67	511127.84	1305725.96	0.10
68	511130.41	1305737.21	0.10
69	511141.92	1305769.97	0.10
70	511152.92	1305783.41	0.10
71	511159.16	1305785.39	0.10
72	511159.78	1305785.94	0.10
73	511189.91	1305855.55	0.10
74	511193.99	1305874.66	0.10
75	511230.36	1305950.35	0.10
76	511332.12	1306156.86	0.10
77	511356.01	1306150.06	0.10
78	511377.06	1306155.92	0.10
79	511377.64	1306156.35	0.10
80	511377.76	1306157.12	0.10
81	511377.29	1306157.75	0.10
82	511376.52	1306157.84	0.10
83	511356.28	1306152.06	0.10
84	511331.86	1306159.01	0.10
85	511330.93	1306158.80	0.10
86	511228.56	1305951.22	0.10
87	511192.13	1305875.41	0.10
88	511188.03	1305856.26	0.10
89	511158.12	1305787.15	0.10
90	511152.04	1305785.22	0.10
91	511140.27	1305771.09	0.10
92	511128.52	1305737.83	0.10
93	511125.89	1305726.38	0.10
94	511119.42	1305689.90	0.10
95	511118.15	1305680.29	0.10
96	511113.74	1305636.69	0.10
97	511118.17	1305597.98	0.10
98	511122.43	1305575.59	0.10
99	511136.91	1305539.99	0.10
100	511131.05	1305536.98	0.10
101	511130.51	1305536.09	0.10
102	511137.52	1305519.36	0.10
103	511149.47	1305492.94	0.10
104	511152.93	1305481.05	0.10
105	511159.07	1305465.74	0.10
106	511160.52	1305460.66	0.10
107	511160.13	1305457.52	0.10
108	511103.17	1305371.84	0.10
109	511099.91	1305369.78	0.10
110	510927.01	1305309.20	0.10
111	510715.20	1305239.60	0.10
112	510619.32	1305207.65	0.10
113	510597.06	1305200.88	0.10
114	510589.18	1305200.40	0.10
115	510527.75	1305179.74	0.10
116	510461.68	1305159.55	0.10
117	510363.06	1305127.03	0.10
118	510342.87	1305122.12	0.10
119	510329.57	1305116.93	0.10
120	510315.44	1305112.56	0.10
121	510298.65	1305109.89	0.10
122	510265.94	1305095.43	0.10
123	510241.45	1305090.50	0.10
124	510231.28	1305087.28	0.10
125	510210.21	1305078.75	0.10
126	510188.59	1305076.24	0.10

1	2	3	4
127	510137.27	1305056.53	0.10
128	510136.69	1305055.93	0.10
129	510135.85	1305053.55	0.10
130	510136.35	1305051.22	0.10
131	510189.32	1304883.70	0.10
132	510206.78	1304834.12	0.10
133	510218.33	1304817.71	0.10
134	510221.19	1304816.53	0.10
135	510231.16	1304799.84	0.10
136	510245.61	1304758.62	0.10
137	510256.62	1304731.30	0.10
138	510255.28	1304727.59	0.10
139	510209.43	1304713.90	0.10
140	510208.86	1304713.45	0.10
141	510208.76	1304712.67	0.10
142	510225.60	1304651.77	0.10
143	510224.82	1304646.74	0.10
144	510147.47	1304622.88	0.10
145	510146.81	1304622.24	0.10
146	510147.15	1304616.88	0.10
147	510146.80	1304612.55	0.10
148	510143.73	1304610.18	0.10
149	510042.72	1304586.09	0.10
150	510042.08	1304585.62	0.10
151	510041.99	1304584.85	0.10
152	510044.91	1304574.66	0.10
153	510035.55	1304571.68	0.10
154	510034.96	1304571.18	0.10
155	510034.90	1304570.40	0.10
156	510038.89	1304558.87	0.10
157	510039.34	1304558.33	0.10
158	510040.11	1304558.24	0.10
1	510042.26	1304558.85	0.10



Руководитель управления
имущественных и земельных отношений

Схема расположения границ публичного сервитута



Масштаб 1: 1500

Используемые условные знаки и обозначения:

- - обозначение границы кадастрового квартала по сведениям ЕГРН
- - обозначение границы земельного участка по сведениям ЕГРН
- - обозначение границы публичного сервитута
- - обозначение объекта электросетевого хозяйства
- обозначение границы охранной зоны
- 2 - обозначение характерной точки публичного сервитута

36:34:0000000 — обозначение номера кадастрового квартала

36:34:100014:525 — обозначение номера земельного участка

Городской округ город Воронеж - обозначение муниципального образования

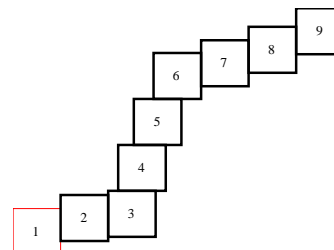
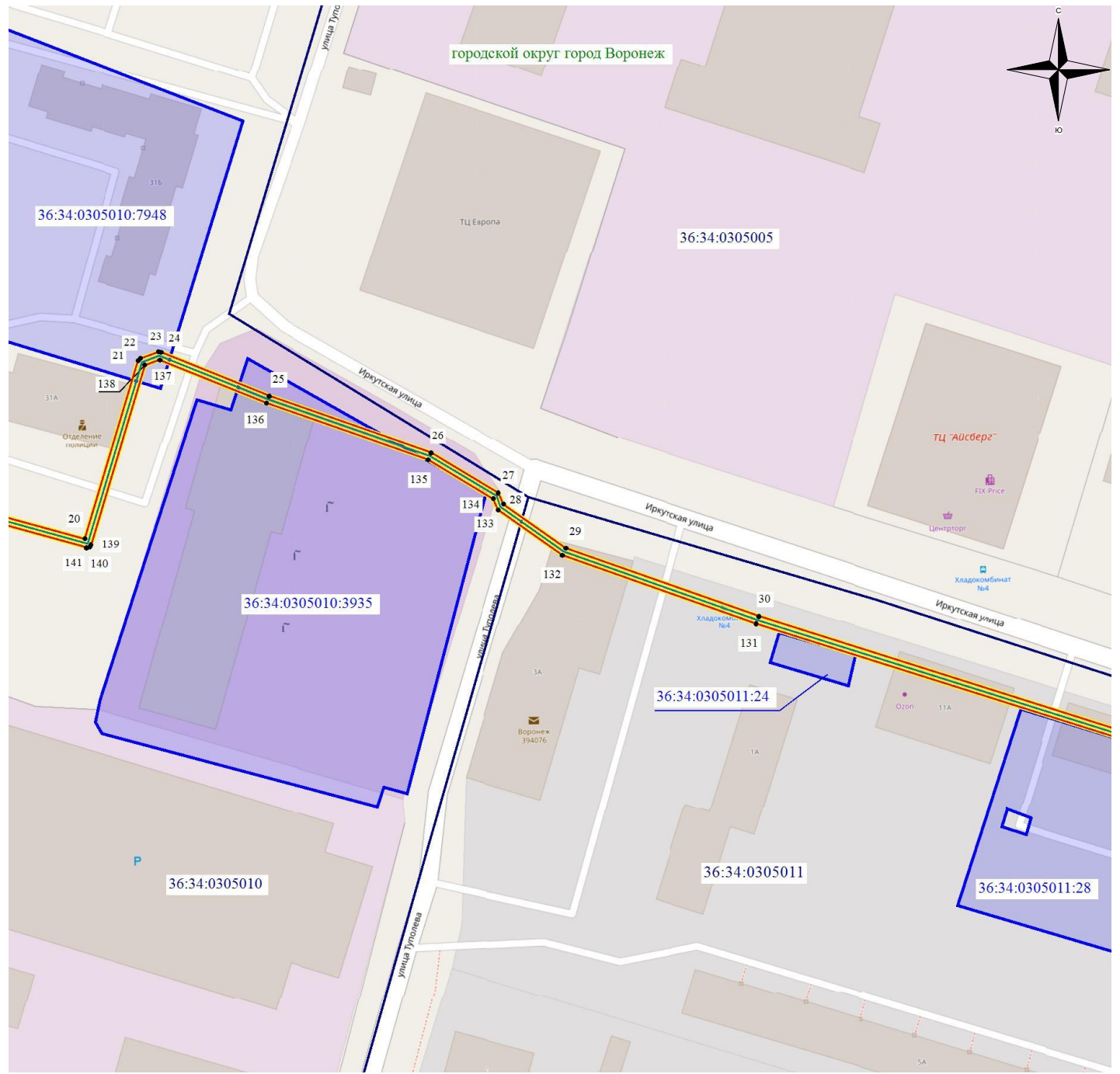


Схема расположения границ публичного сервитута



Масштаб 1: 1500

Используемые условные знаки и обозначения:

- - обозначение границы кадастрового квартала по сведениям ЕГРН
- - обозначение границы земельного участка по сведениям ЕГРН
- - обозначение границы публичного сервитута
- - обозначение объекта электросетевого хозяйства
- обозначение границы охранной зоны
- 2 - обозначение характерной точки публичного сервитута
- 36:34:0000000** — обозначение номера кадастрового квартала
- 36:34:100014:525** — обозначение номера земельного участка
- Городской округ город Воронеж** - обозначение муниципального образования

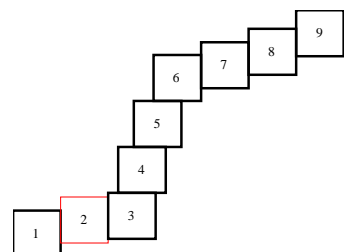


Схема расположения границ публичного сервитута



Масштаб 1: 1500

Используемые условные знаки и обозначения:

- - обозначение границы кадастрового квартала по сведениям ЕГРН
- - обозначение границы земельного участка по сведениям ЕГРН
- - обозначение границы публичного сервитута
- - обозначение объекта электросетевого хозяйства
- обозначение границы охранной зоны
- 2 - обозначение характерной точки публичного сервитута
- 36:34:0000000** — обозначение номера кадастрового квартала
- 36:34:100014:525** — обозначение номера земельного участка
- Городской округ город Воронеж** - обозначение муниципального образования

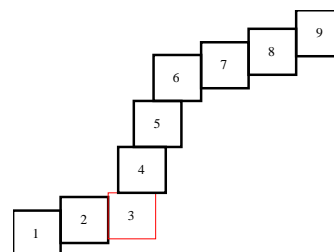


Схема расположения границ публичного сервитута



Масштаб 1: 1500

Используемые условные знаки и обозначения:

- - обозначение границы кадастрового квартала по сведениям ЕГРН
- - обозначение границы земельного участка по сведениям ЕГРН
- - обозначение границы публичного сервитута
- - обозначение объекта электросетевого хозяйства
- обозначение границы охранной зоны
- 2 - обозначение характерной точки публичного сервитута
- 36:34:0000000** — обозначение номера кадастрового квартала
- 36:34:100014:525** — обозначение номера земельного участка
- Городской округ город Воронеж** - обозначение муниципального образования

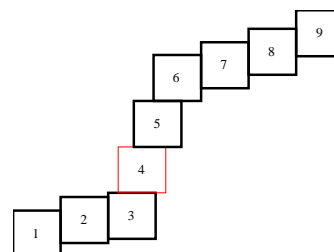
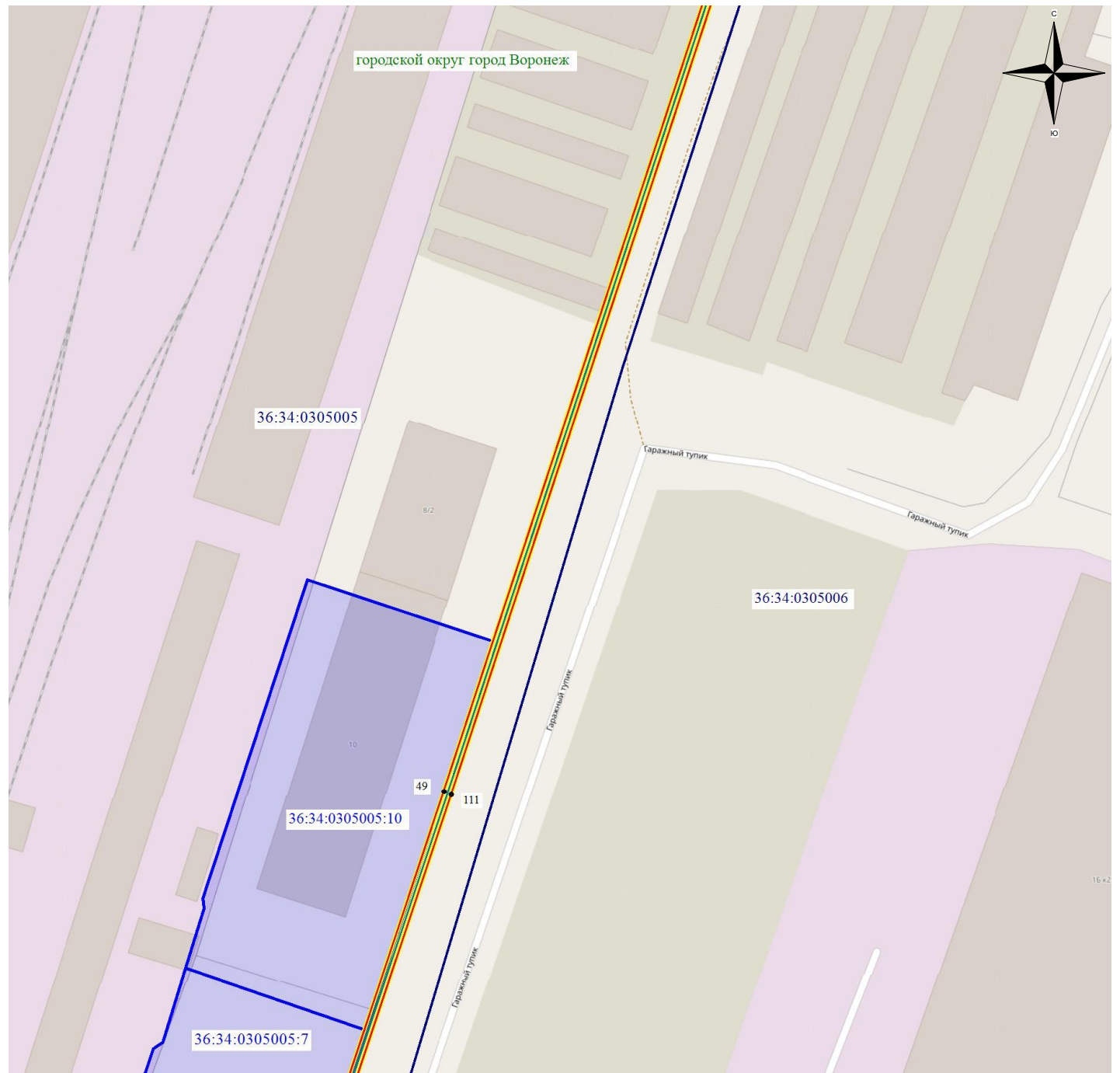


Схема расположения границ публичного сервитута



Масштаб 1: 1500

Используемые условные знаки и обозначения:

- - обозначение границы кадастрового квартала по сведениям ЕГРН
- - обозначение границы земельного участка по сведениям ЕГРН
- - обозначение границы публичного сервитута
- - обозначение объекта электросетевого хозяйства
- обозначение границы охранной зоны
- 2 - обозначение характерной точки публичного сервитута

36:34:0000000 — обозначение номера кадастрового квартала

36:34:100014:525 — обозначение номера земельного участка

Городской округ город Воронеж - обозначение муниципального образования

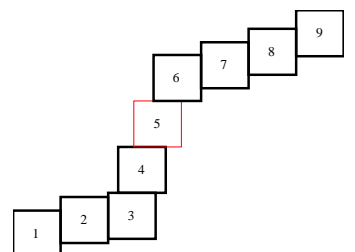


Схема расположения границ публичного сервитута



Масштаб 1: 1500

Используемые условные знаки и обозначения:

- - обозначение границы кадастрового квартала по сведениям ЕГРН
- - обозначение границы земельного участка по сведениям ЕГРН
- - обозначение границы публичного сервитута
- - обозначение объекта электросетевого хозяйства
- обозначение границы охранной зоны
- 2 - обозначение характерной точки публичного сервитута
- 36:34:0000000** — обозначение номера кадастрового квартала
- 36:34:100014:525** — обозначение номера земельного участка
- Городской округ город Воронеж** - обозначение муниципального образования

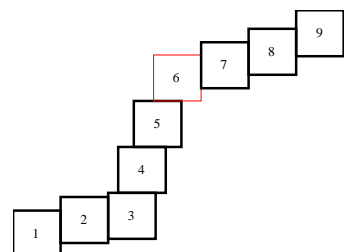
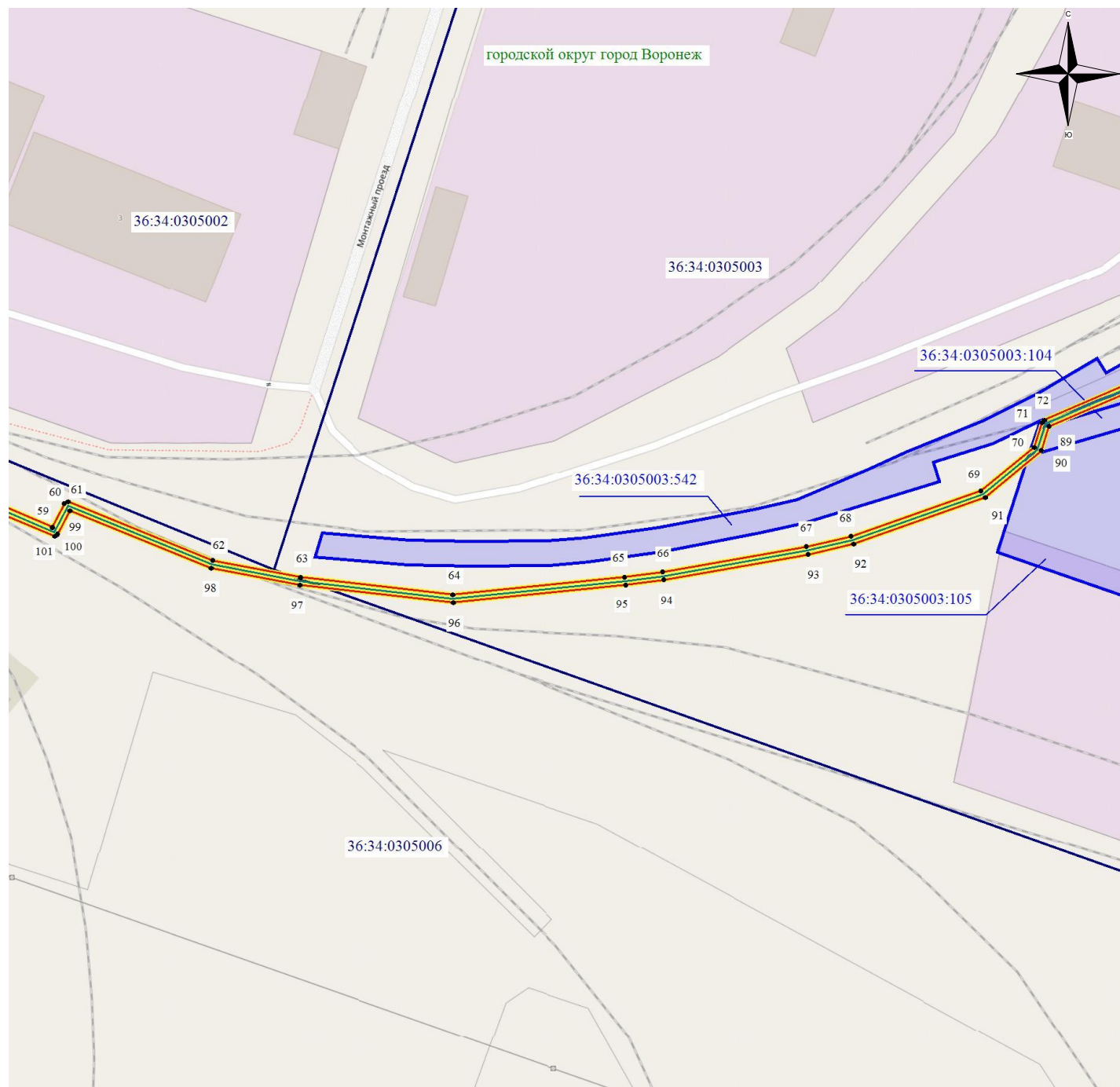


Схема расположения границ публичного сервитута



Масштаб 1: 1500

Используемые условные знаки и обозначения:

- - обозначение границы кадастрового квартала по сведениям ЕГРН
- - обозначение границы земельного участка по сведениям ЕГРН
- - обозначение границы публичного сервитута
- - обозначение объекта электросетевого хозяйства
- обозначение границы охранной зоны
- 2 - обозначение характерной точки публичного сервитута
- 36:34:0000000** — обозначение номера кадастрового квартала
- 36:34:100014:525** — обозначение номера земельного участка
- Городской округ город Воронеж** - обозначение муниципального образования

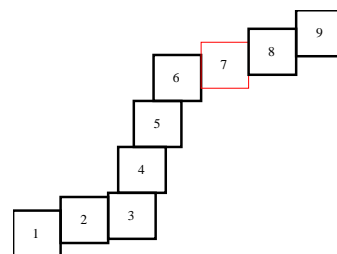
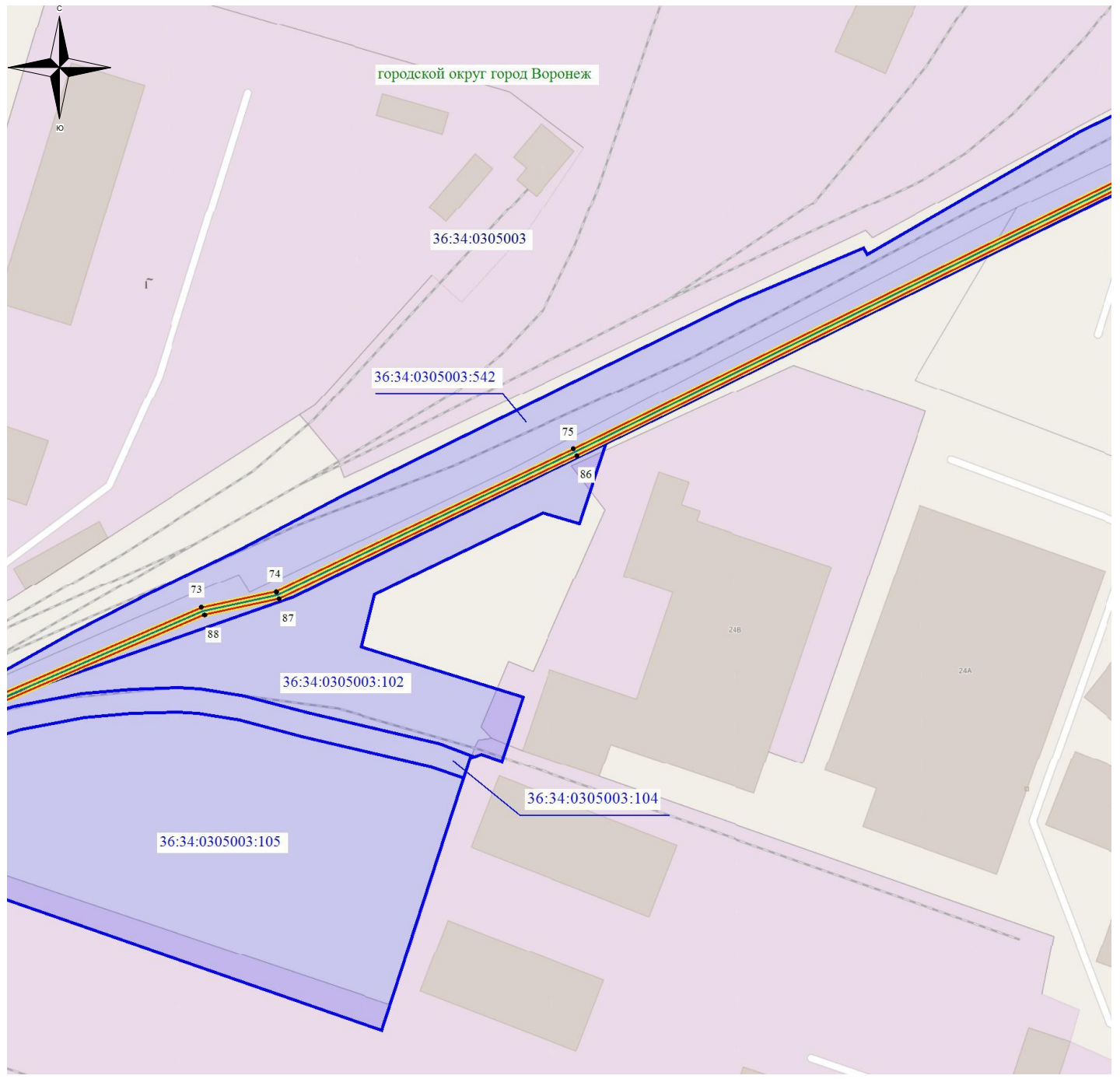


Схема расположения границ публичного сервитута



Масштаб 1: 1500

Используемые условные знаки и обозначения:

- - обозначение границы кадастрового квартала по сведениям ЕГРН
- - обозначение границы земельного участка по сведениям ЕГРН
- - обозначение границы публичного сервитута
- - обозначение объекта электросетевого хозяйства
- обозначение границы охранной зоны
- 2 - обозначение характерной точки публичного сервитута
- 36:34:0000000** — обозначение номера кадастрового квартала
- 36:34:100014:525** — обозначение номера земельного участка
- Городской округ город Воронеж - обозначение муниципального образования

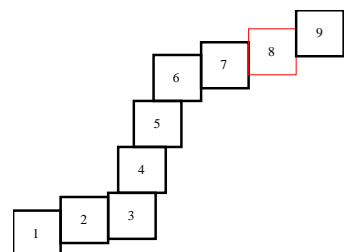
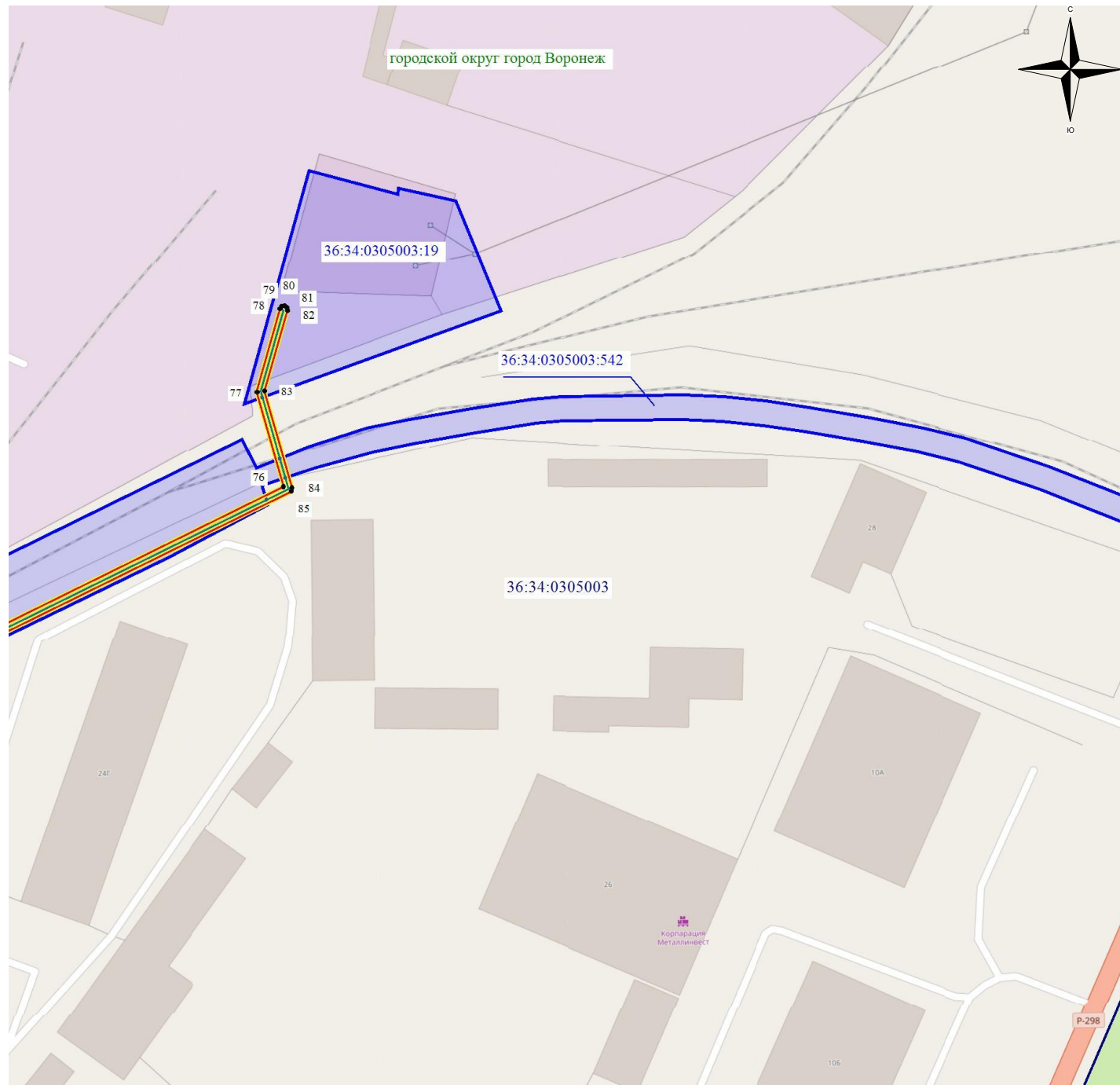


Схема расположения границ публичного сервитута



Масштаб 1: 1500

Используемые условные знаки и обозначения:

- - обозначение границы кадастрового квартала по сведениям ЕГРН
- - обозначение границы земельного участка по сведениям ЕГРН
- - обозначение границы публичного сервитута
- - обозначение объекта электросетевого хозяйства
- обозначение границы охранной зоны
- 2 - обозначение характерной точки публичного сервитута
- 36:34:0000000** — обозначение номера кадастрового квартала
- 36:34:100014:525** — обозначение номера земельного участка
- Городской округ город Воронеж** - обозначение муниципального образования

