

ОПИСАНИЕ МЕСТОПОЛОЖЕНИЯ ГРАНИЦ

публичного сервитута Кабельная линия РП-20 ТП-611-476

(наименование объекта, местоположение границ которого описано)

Раздел 1

Сведения об объекте

Сведения об объекте		
№ п/п	Характеристики объекта	Описание характеристик
1	2	3
1	Местоположение объекта	Воронежская область г.Воронеж, ул.Пешестрелецкая, 90 - База ПУВКХ - Пешестрелецкая ул., 161г
2	Площадь объекта +/- величина погрешности определения площади (Р +/- Дельта Р)	677 м2 +/-5 м2
3	Иные характеристики объекта	Публичный сервитут для использования земельных участков в целях эксплуатации объекта энергетики местного значения – инженерного сооружения Капельная линия РП-20 ТП-611-476 сроком действия 49 лет в интересах Акционерного общества ” ВОРОНЕЖСКАЯ ГОРЭЛЕКТРОСЕТЬ ”

Местоположение публичного сервитута: Воронежская область г.Воронеж, ул.Пеше-Стрелецкая, 90 - База ПУВКХ - Пеше-Стрелецкая ул., 161г			
Система координат		МСК-36, зона 1	
Метод определения координат		Геодезический	
Обозначение характерных точек границ публичного сервитута	Координаты, м		
	X	Y	Средняя квадратическая погрешность положения характерных точек (Mt), м
1	2	3	4
1	512672.00	1295574.91	0.10
2	512671.31	1295574.55	0.10
3	512670.21	1295573.12	0.10
4	512670.25	1295572.35	0.10
5	512670.84	1295571.83	0.10
6	512671.61	1295571.89	0.10
7	512672.29	1295572.59	0.10
8	512676.78	1295569.75	0.10
9	512676.57	1295568.70	0.10
10	512669.05	1295556.04	0.10
11	512619.98	1295586.56	0.10
12	512577.57	1295615.31	0.10
13	512516.51	1295649.80	0.10
14	512488.29	1295656.21	0.10
15	512449.93	1295654.46	0.10
16	512429.31	1295653.01	0.10
17	512401.95	1295650.08	0.10
18	512393.82	1295649.98	0.10
19	512388.57	1295648.48	0.10
20	512387.97	1295648.01	0.10
21	512386.34	1295645.13	0.10
22	512386.28	1295644.28	0.10
23	512386.84	1295642.84	0.10
24	512387.32	1295642.30	0.10
25	512388.10	1295642.26	0.10
26	512388.68	1295642.78	0.10
27	512388.70	1295643.56	0.10
28	512388.31	1295644.56	0.10
29	512389.51	1295646.67	0.10
30	512394.22	1295648.02	0.10
31	512402.08	1295648.09	0.10
32	512429.49	1295651.02	0.10
33	512450.05	1295652.46	0.10
34	512488.27	1295654.20	0.10
35	512515.91	1295647.90	0.10
36	512576.52	1295613.61	0.10
37	512618.89	1295584.88	0.10
38	512668.86	1295553.80	0.10
39	512669.62	1295553.68	0.10
40	512670.25	1295554.14	0.10
41	512678.50	1295568.14	0.10
42	512678.88	1295570.42	0.10
43	512678.44	1295571.06	0.10
1	512672.00	1295574.91	0.10








Руководитель управления
имущественных и земельных отношений

Схема расположения границ публичного сервитута



Масштаб 1: 1500

Используемые условные знаки и обозначения:

- | | |
|---|---|
|  | - обозначение границы кадастрового квартала по сведениям ЕГРН |
|  | - обозначение границы земельного участка по сведениям ЕГРН |
| | - обозначение границы публичного сервитута |
|  | - обозначение объекта электросетевого хозяйства |
|  | - обозначение границы охранной зоны |
|  | 2 - обозначение характерной точки публичного сервитута |

● 2 - обозначение характерной точки публичного сервитута

36:34:0000000 – обозначение номера кадастрового квартала

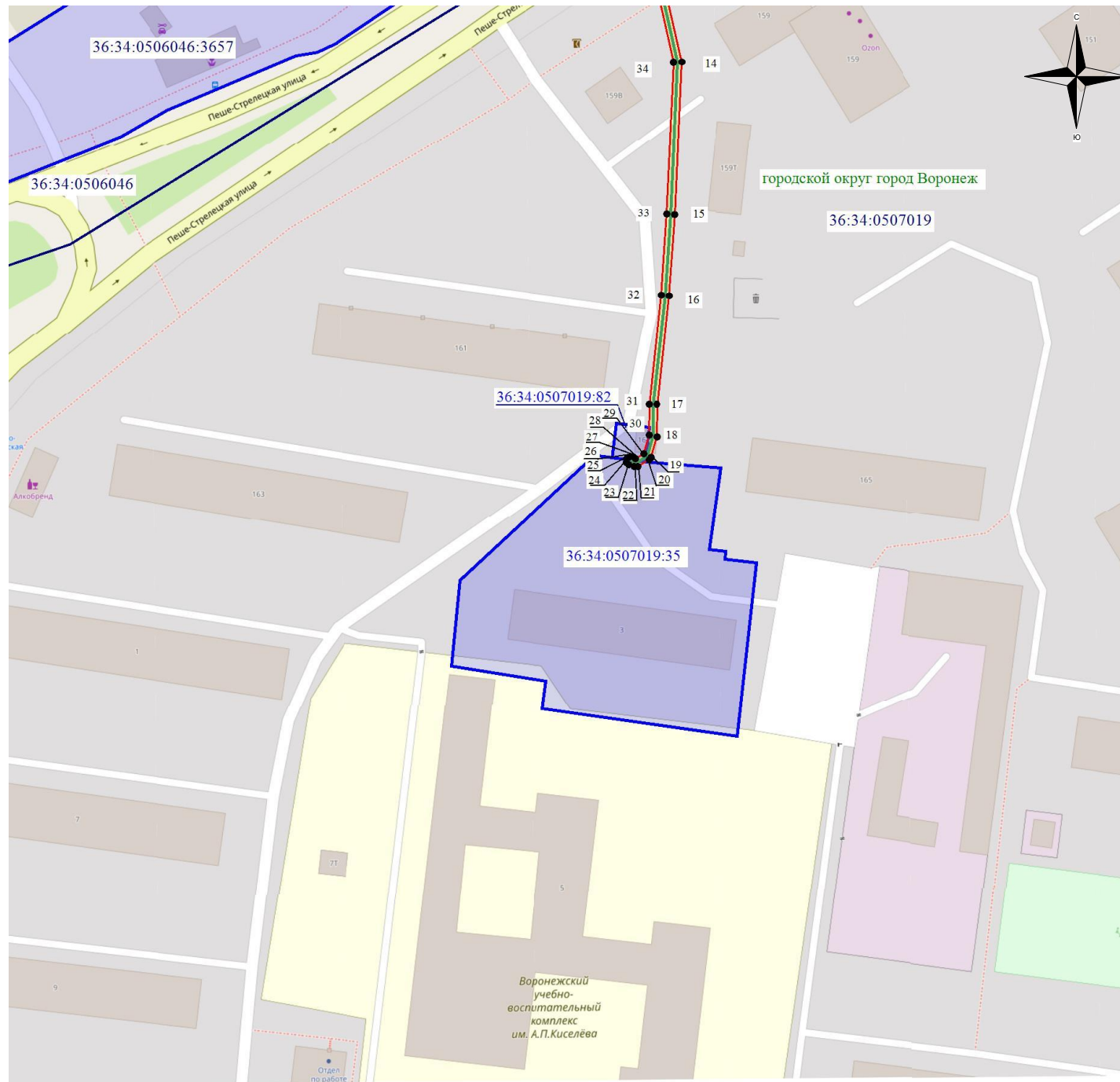
36:34:100014:525 – обозначение номера земельного участка

Городской округ город Воронеж - обозначение муниципального образования

1

2

Схема расположения границ публичного сервитута



Масштаб 1: 1500

Используемые условные знаки и обозначения:

- - обозначение границы кадастрового квартала по сведениям ЕГРН
- - обозначение границы земельного участка по сведениям ЕГРН
- - обозначение границы публичного сервитута
- - обозначение объекта электросетевого хозяйства
- обозначение границы охранной зоны
- 2 - обозначение характерной точки публичного сервитута
- 36:34:0000000 - обозначение номера кадастрового квартала
- 36:34:100014:525 - обозначение номера земельного участка
- Городской округ город Воронеж - обозначение муниципального образования

1

2