

ОПИСАНИЕ МЕСТОПОЛОЖЕНИЯ ГРАНИЦ

публичного сервитута **Кабельная линия ТП-39 ТП-558**

(наименование объекта, местоположение границ которого описано)

Раздел 1

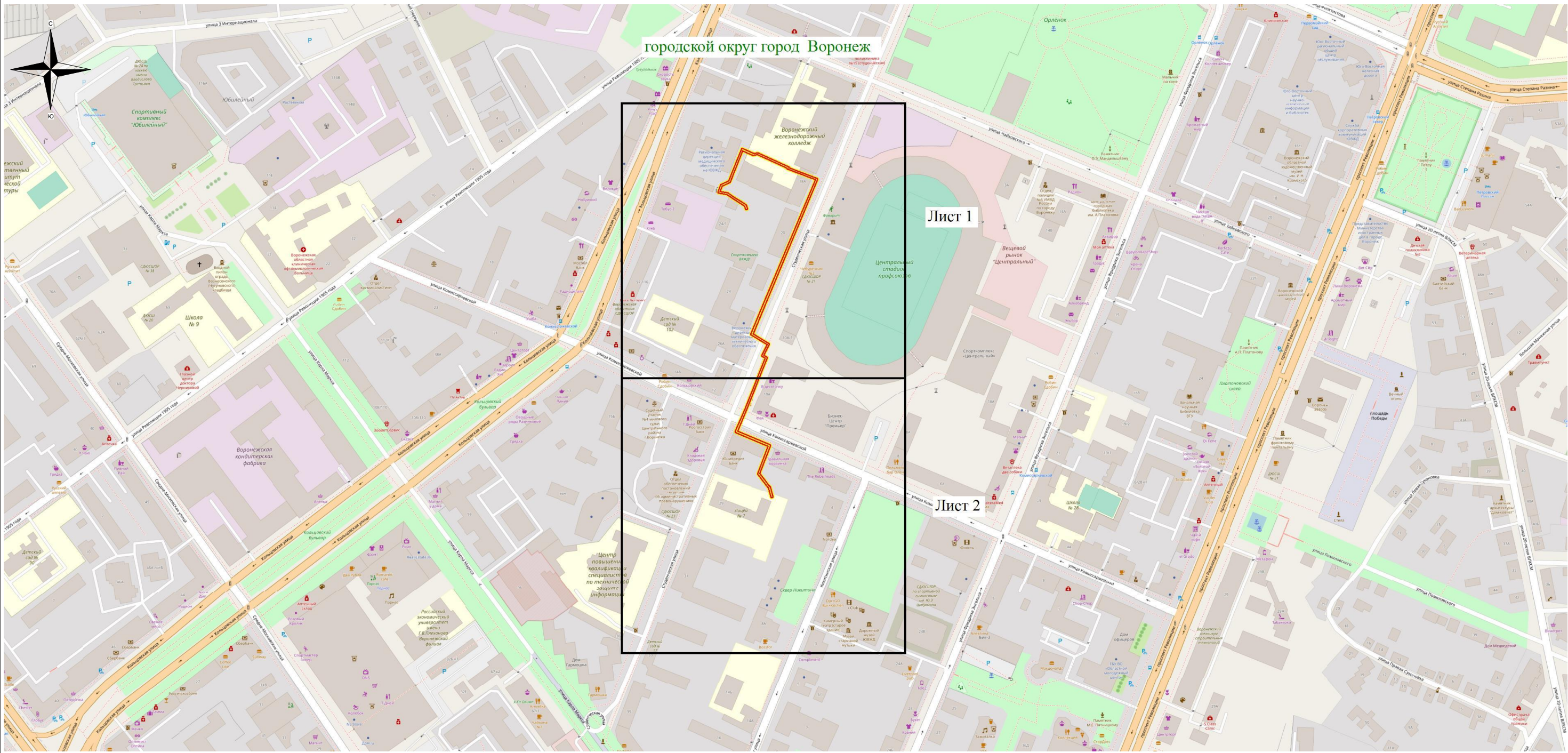
Сведения об объекте

Сведения об объекте		
№ п/п	Характеристики объекта	Описание характеристик
1	2	3
1	Местоположение объекта	Воронежская область, г. Воронеж, Комиссаржевской ул., 13т - Студенческая ул., 24т
2	Площадь объекта +/- величина погрешности определения площади (Р +/- Дельта Р)	1067 м2 +/- 7 м2
3	Иные характеристики объекта	Публичный сервитут для использования земельных участков в целях эксплуатации объекта энергетики местного значения – инженерного сооружения Кабельная линия ТП-39 ТП-558 сроком действия 49 лет в интересах Акционерного общества ” ВОРОНЕЖСКАЯ ГОРЭЛЕКТРОСЕТЬ ”

Местоположение публичного сервитута: Воронежская область, г. Воронеж, Комиссаржевской ул.,13т - Студенческая ул., 24т			
Система координат		МСК-36, зона 1	
Метод определения координат		Геодезический	
Обозначение характерных точек границ публичного сервитута	Координаты, м		
	X	Y	Средняя квадратическая погрешность положения характерных точек (Mt), м
1	2	3	4
1	514447.24	1299825.89	0.10
2	514446.52	1299825.83	0.10
3	514446.00	1299825.25	0.10
4	514446.06	1299824.47	0.10
5	514446.66	1299823.97	0.10
6	514449.58	1299823.08	0.10
7	514450.56	1299821.42	0.10
8	514457.30	1299811.18	0.10
9	514461.15	1299805.32	0.10
10	514462.46	1299797.28	0.10
11	514463.04	1299796.53	0.10
12	514463.82	1299796.51	0.10
13	514470.44	1299799.16	0.10
14	514470.98	1299799.67	0.10
15	514474.48	1299807.21	0.10
16	514506.00	1299819.70	0.10
17	514506.55	1299820.25	0.10
18	514506.55	1299821.03	0.10
19	514501.87	1299831.90	0.10
20	514502.42	1299836.39	0.10
21	514492.64	1299858.22	0.10
22	514488.62	1299866.77	0.10
23	514487.84	1299867.04	0.10
24	514477.18	1299894.93	0.10
25	514476.65	1299895.49	0.10
26	514475.87	1299895.49	0.10
27	514351.42	1299843.21	0.10
28	514322.90	1299831.48	0.10
29	514313.38	1299847.49	0.10
30	514312.60	1299847.45	0.10
31	514301.94	1299842.32	0.10
32	514299.76	1299845.42	0.10
33	514298.98	1299845.44	0.10
34	514247.16	1299824.74	0.10
35	514226.74	1299816.12	0.10
36	514213.21	1299848.11	0.10
37	514212.71	1299848.63	0.10
38	514211.93	1299848.65	0.10
39	514184.83	1299838.18	0.10
40	514173.30	1299847.07	0.10
41	514171.51	1299848.69	0.10
42	514162.10	1299851.03	0.10
43	514161.39	1299850.94	0.10
44	514160.90	1299850.33	0.10
45	514161.00	1299849.56	0.10
46	514161.62	1299849.09	0.10
47	514170.76	1299846.82	0.10
48	514172.03	1299845.53	0.10
49	514184.24	1299836.14	0.10
50	514185.02	1299836.12	0.10
51	514211.75	1299846.44	0.10
52	514225.29	1299814.42	0.10
53	514225.82	1299813.89	0.10
54	514226.60	1299813.89	0.10
55	514247.92	1299822.89	0.10
56	514298.96	1299843.28	0.10
57	514301.23	1299840.10	0.10
58	514302.01	1299840.14	0.10

1	2	3	4
59	514312.62	1299845.25	0.10
60	514322.08	1299829.31	0.10
61	514322.86	1299829.31	0.10
62	514352.19	1299841.37	0.10
63	514475.69	1299893.25	0.10
64	514486.49	1299865.27	0.10
65	514487.32	1299865.01	0.10
66	514490.82	1299857.39	0.10
67	514500.47	1299835.84	0.10
68	514499.91	1299831.37	0.10
69	514504.30	1299821.18	0.10
70	514473.37	1299808.92	0.10
71	514472.83	1299808.41	0.10
72	514469.33	1299800.87	0.10
73	514464.24	1299798.83	0.10
74	514462.95	1299806.24	0.10
75	514458.98	1299812.28	0.10
76	514452.24	1299822.52	0.10
77	514451.10	1299824.44	0.10
78	514450.53	1299824.89	0.10
1	514447.24	1299825.89	0.10

Схема расположения границ публичного сервитута

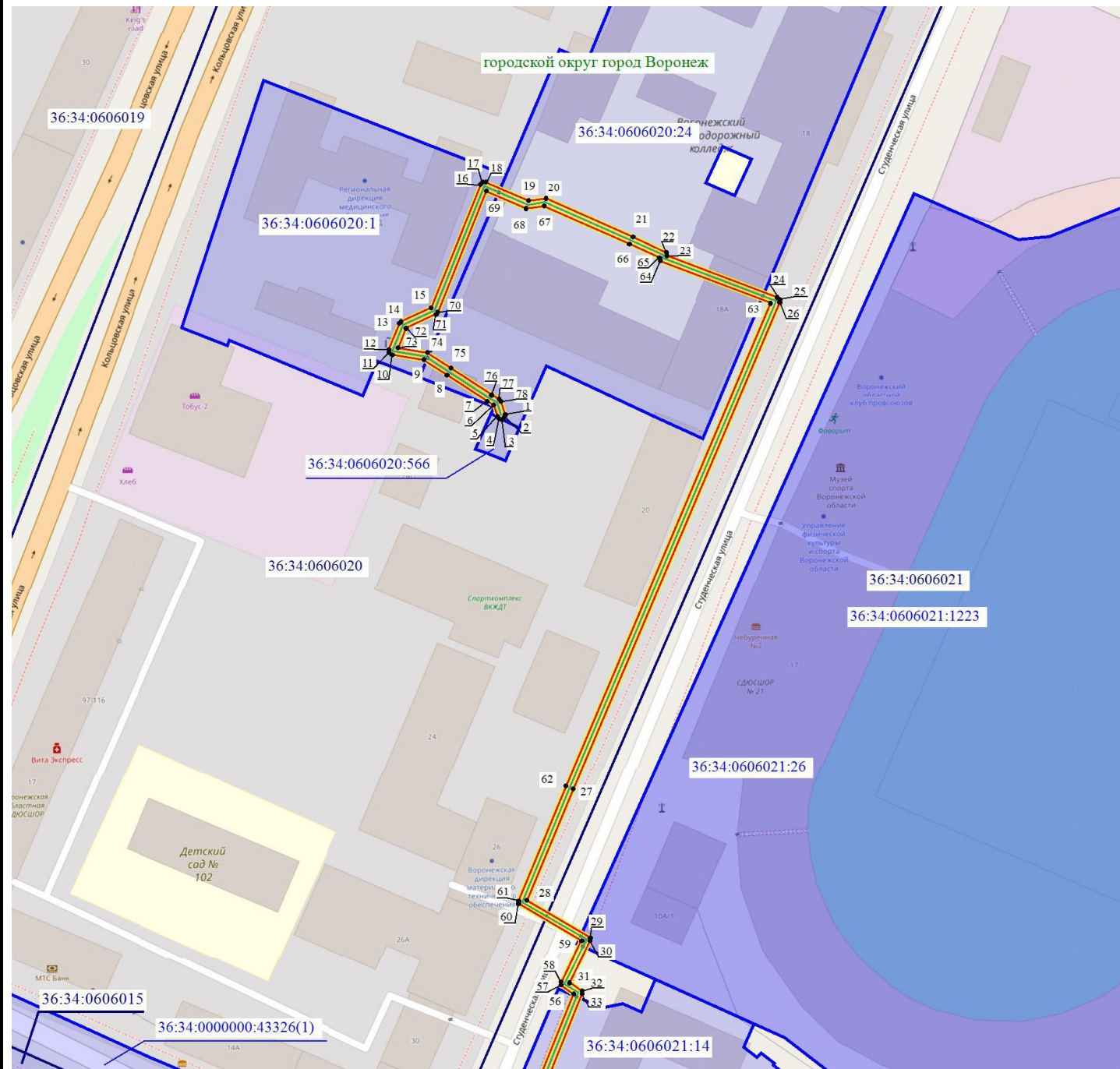


Используемые условные знаки и обозначения:

- - обозначение границы публичного сервитута
- Городской округ город Воронеж - наименование муниципального образования






Масштаб 1:4000

Схема расположения границ публичного сервитута



Масштаб 1: 1500

Используемые условные знаки и обозначения:

- | | |
|---|---|
|  | - обозначение границы кадастрового квартала по сведениям ЕГРН |
|  | - обозначение границы земельного участка по сведениям ЕГРН |
| | - обозначение границы публичного сервитута |
|  | - обозначение объекта электросетевого хозяйства |
|  | - обозначение границы охранной зоны |
|  | 2 - обозначение характерной точки публичного сервитута |

36:34:0000000 — обозначение номера кадастрового квартала

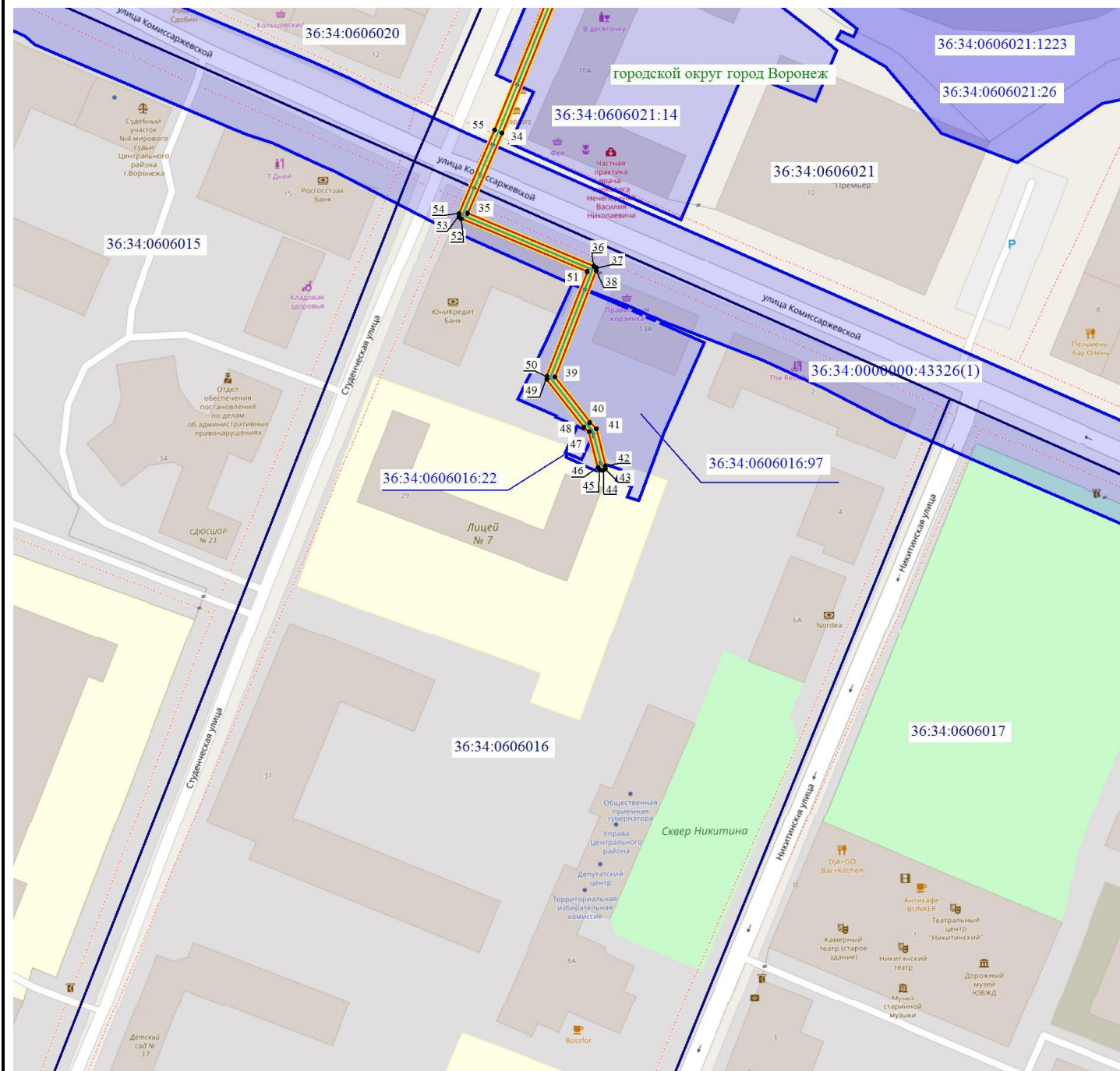
36:34:100014:525 – обозначение номера земельного участка

Городской округ город Воронеж - обозначение муниципального образования

1

2

Схема расположения границ публичного сервитута



Масштаб 1: 1500

Используемые условные знаки и обозначения:

- - обозначение границы кадастрового квартала по сведениям ЕГРН
- - обозначение границы земельного участка по сведениям ЕГРН
- - обозначение границы публичного сервитута
- - обозначение объекта электросетевого хозяйства
- обозначение границы охранной зоны
- 2 - обозначение характерной точки публичного сервитута
- 36:34:0000000 — обозначение номера кадастрового квартала
- 36:34:100014:525 — обозначение номера земельного участка
- Городской округ город Воронеж - обозначение муниципального образования

1

2