

ОПИСАНИЕ МЕСТОПОЛОЖЕНИЯ ГРАНИЦ

публичного сервитута Кабельная линия п/ст-25 РП-20-ф9

(наименование объекта, местоположение границ которого описано)

Раздел 1

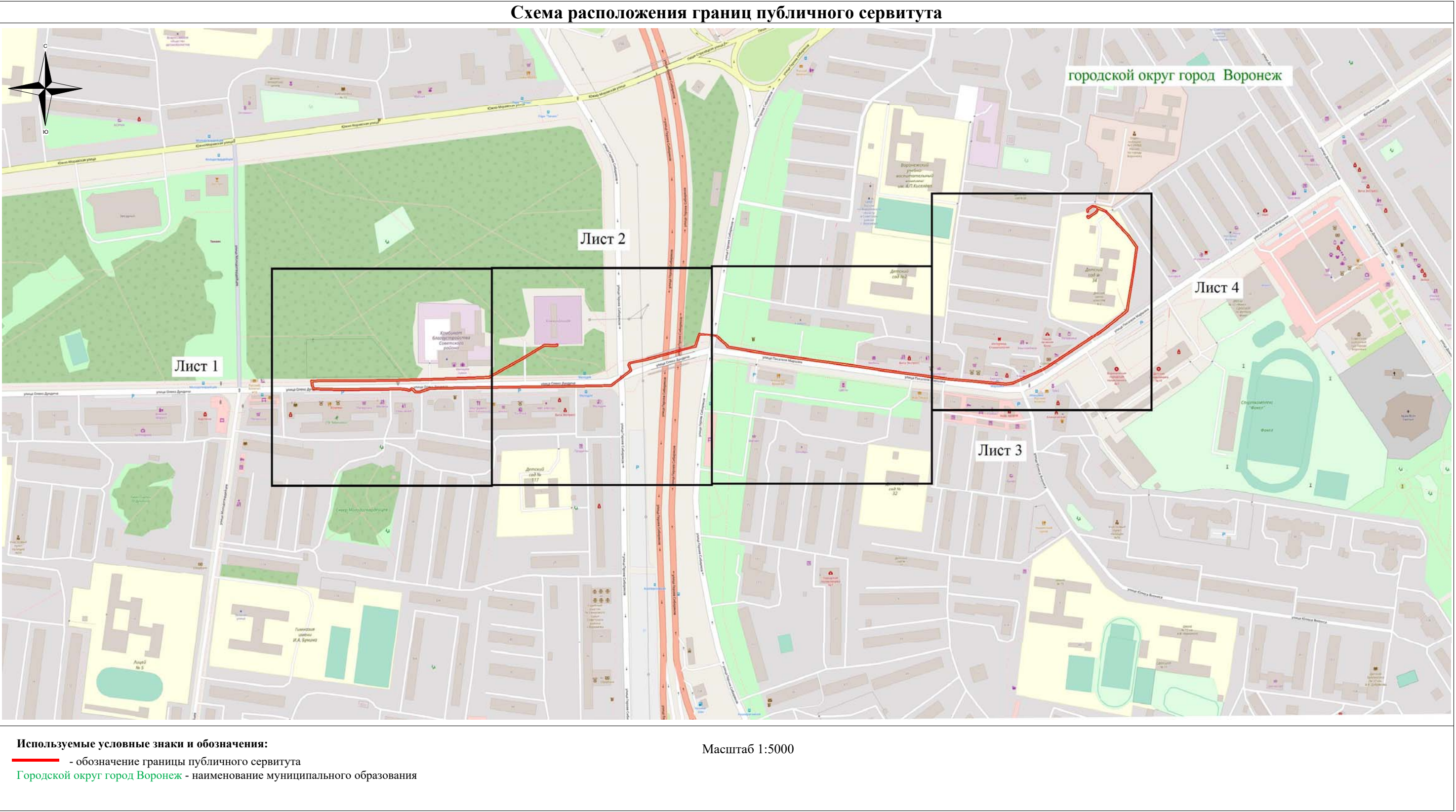
Сведения об объекте

Сведения об объекте		
№ п/п	Характеристики объекта	Описание характеристик
1	2	3
1	Местоположение объекта	Воронежская область, г.Воронеж, Писателя Маршака ул., 12т - Олеко Дундича ул., 2а
2	Площадь объекта +/- величина погрешности определения площади (Р +/- Дельта Р)	3419 м2 +/-12 м2
3	Иные характеристики объекта	Публичный сервитут для использования земельных участков в целях эксплуатации объекта энергетики местного значения – инженерного сооружения Кабельная линия п/ст-25 РП-20-ф9 сроком действия 49 лет в интересах Акционерного общества ” ВОРОНЕЖСКАЯ ГОРЭЛЕКТРОСЕТЬ ”

Местоположение публичного сервитута: Воронежская область, г.Воронеж, Писателя Маршака ул., 12г - Олеко Дундича ул., 2а			
Система координат		МСК-36, зона 1	
Метод определения координат		Геодезический	
Обозначение характерных точек границ публичного сервитута	Координаты, м		
	Х	У	Средняя квадратическая погрешность положения характерных точек (Mt), м
1	2	3	4
1	511992.36	1294851.06	0.10
2	511992.67	1294851.78	0.10
3	511992.81	1294864.44	0.10
4	511992.81	1294908.43	0.10
5	511993.45	1294954.34	0.10
6	511994.76	1294998.01	0.10
7	511995.76	1295044.16	0.10
8	511997.08	1295078.38	0.10
9	512021.05	1295121.86	0.10
10	512037.27	1295149.61	0.10
11	512037.11	1295164.30	0.10
12	512037.67	1295165.31	0.10
13	512037.76	1295166.02	0.10
14	512037.74	1295166.05	0.10
15	512037.76	1295166.23	0.10
16	512037.30	1295166.86	0.10
17	512036.53	1295166.97	0.10
18	512035.91	1295166.48	0.10
19	512035.01	1295164.58	0.10
20	512035.17	1295149.90	0.10
21	512019.20	1295122.87	0.10
22	511994.99	1295078.72	0.10
23	511993.66	1295044.23	0.10
24	511992.66	1294998.06	0.10
25	511991.35	1294954.38	0.10
26	511990.71	1294908.46	0.10
27	511990.71	1294864.46	0.10
28	511990.58	1294853.08	0.10
29	511986.37	1294853.74	0.10
30	511982.84	1294854.92	0.10
31	511981.91	1294888.58	0.10
32	511982.47	1294933.42	0.10
33	511982.67	1294965.09	0.10
34	511981.99	1294974.05	0.10
35	511980.86	1294976.85	0.10
36	511982.62	1294979.52	0.10
37	511982.65	1294980.74	0.10
38	511982.38	1294981.44	0.10
39	511978.91	1294985.19	0.10
40	511979.08	1294989.87	0.10
41	511983.22	1295003.19	0.10
42	511983.72	1295017.50	0.10
43	511986.00	1295188.49	0.10
44	511986.97	1295235.22	0.10
45	512005.12	1295259.10	0.10
46	512011.31	1295256.78	0.10
47	512012.13	1295256.84	0.10
48	512014.62	1295258.16	0.10
49	512015.13	1295258.84	0.10
50	512019.49	1295280.45	0.10
51	512034.60	1295336.82	0.10
52	512035.94	1295342.42	0.10
53	512051.48	1295347.19	0.10
54	512051.73	1295347.93	0.10
55	512049.74	1295369.63	0.10
56	512036.53	1295384.58	0.10
57	512035.42	1295385.53	0.10
58	512027.25	1295432.22	0.10

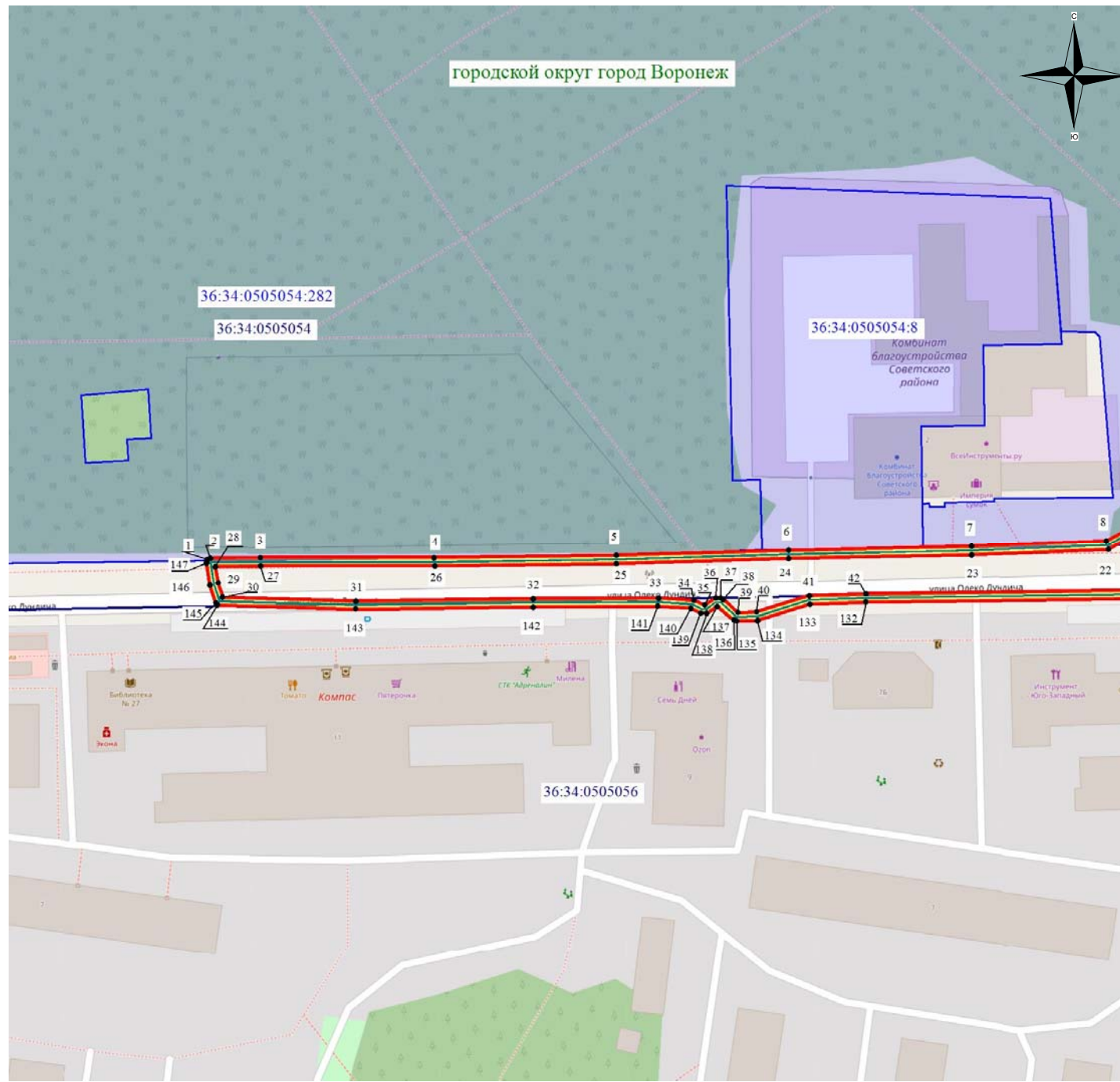
1	2	3	4
59	512018.57	1295493.21	0.10
60	512010.57	1295553.03	0.10
61	512006.16	1295583.29	0.10
62	511994.86	1295666.98	0.10
63	511988.90	1295740.54	0.10
64	511989.87	1295749.23	0.10
65	512007.74	1295789.30	0.10
66	512031.91	1295826.53	0.10
67	512055.87	1295863.06	0.10
68	512080.47	1295894.41	0.10
69	512129.33	1295902.62	0.10
70	512159.62	1295906.63	0.10
71	512173.67	1295896.31	0.10
72	512204.06	1295867.70	0.10
73	512207.36	1295858.94	0.10
74	512203.09	1295856.66	0.10
75	512196.11	1295846.28	0.10
76	512195.96	1295845.52	0.10
77	512196.40	1295844.88	0.10
78	512197.92	1295843.91	0.10
79	512198.63	1295843.76	0.10
80	512199.29	1295844.19	0.10
81	512199.44	1295844.95	0.10
82	512199.00	1295845.59	0.10
83	512198.34	1295846.01	0.10
84	512204.60	1295855.31	0.10
85	512208.62	1295857.52	0.10
86	512209.95	1295854.47	0.10
87	512210.40	1295851.53	0.10
88	512206.60	1295845.92	0.10
89	512204.78	1295846.03	0.10
90	512204.09	1295845.81	0.10
91	512203.72	1295845.12	0.10
92	512203.96	1295844.38	0.10
93	512204.66	1295844.03	0.10
94	512207.28	1295843.91	0.10
95	512207.94	1295844.33	0.10
96	512212.28	1295850.73	0.10
97	512212.44	1295851.44	0.10
98	512211.84	1295855.16	0.10
99	512205.69	1295869.05	0.10
100	512174.98	1295897.95	0.10
101	512160.51	1295908.58	0.10
102	512159.79	1295908.76	0.10
103	512128.98	1295904.69	0.10
104	512079.69	1295896.42	0.10
105	512079.07	1295896.05	0.10
106	512054.14	1295864.25	0.10
107	512030.15	1295827.67	0.10
108	512005.88	1295790.27	0.10
109	511987.81	1295749.64	0.10
110	511986.80	1295740.44	0.10
111	511992.77	1295666.75	0.10
112	512004.08	1295582.99	0.10
113	512008.49	1295552.73	0.10
114	512016.49	1295492.93	0.10
115	512025.18	1295431.87	0.10
116	512033.34	1295385.22	0.10
117	512033.44	1295383.88	0.10
118	512034.00	1295383.33	0.10
119	512035.50	1295382.73	0.10
120	512047.93	1295368.53	0.10
121	512049.56	1295348.65	0.10
122	512034.51	1295344.16	0.10
123	512034.05	1295343.53	0.10
124	512032.56	1295337.33	0.10
125	512017.44	1295280.93	0.10
126	512013.17	1295259.77	0.10

1	2	3	4
127	512011.59	1295258.93	0.10
128	512004.62	1295261.41	0.10
129	512003.94	1295261.03	0.10
130	511984.89	1295235.63	0.10
131	511983.90	1295188.52	0.10
132	511981.62	1295017.55	0.10
133	511981.12	1295003.38	0.10
134	511976.98	1294990.08	0.10
135	511976.79	1294984.82	0.10
136	511977.06	1294984.10	0.10
137	511980.53	1294979.91	0.10
138	511978.78	1294977.31	0.10
139	511978.82	1294975.70	0.10
140	511980.01	1294973.32	0.10
141	511980.57	1294964.96	0.10
142	511980.37	1294933.44	0.10
143	511979.81	1294888.53	0.10
144	511980.87	1294853.69	0.10
145	511981.45	1294853.17	0.10
146	511985.96	1294851.67	0.10
147	511991.52	1294850.80	0.10
1	511992.36	1294851.06	0.10



Руководитель управления
имущественных и земельных отношений

Схема расположения границ публичного сервитута



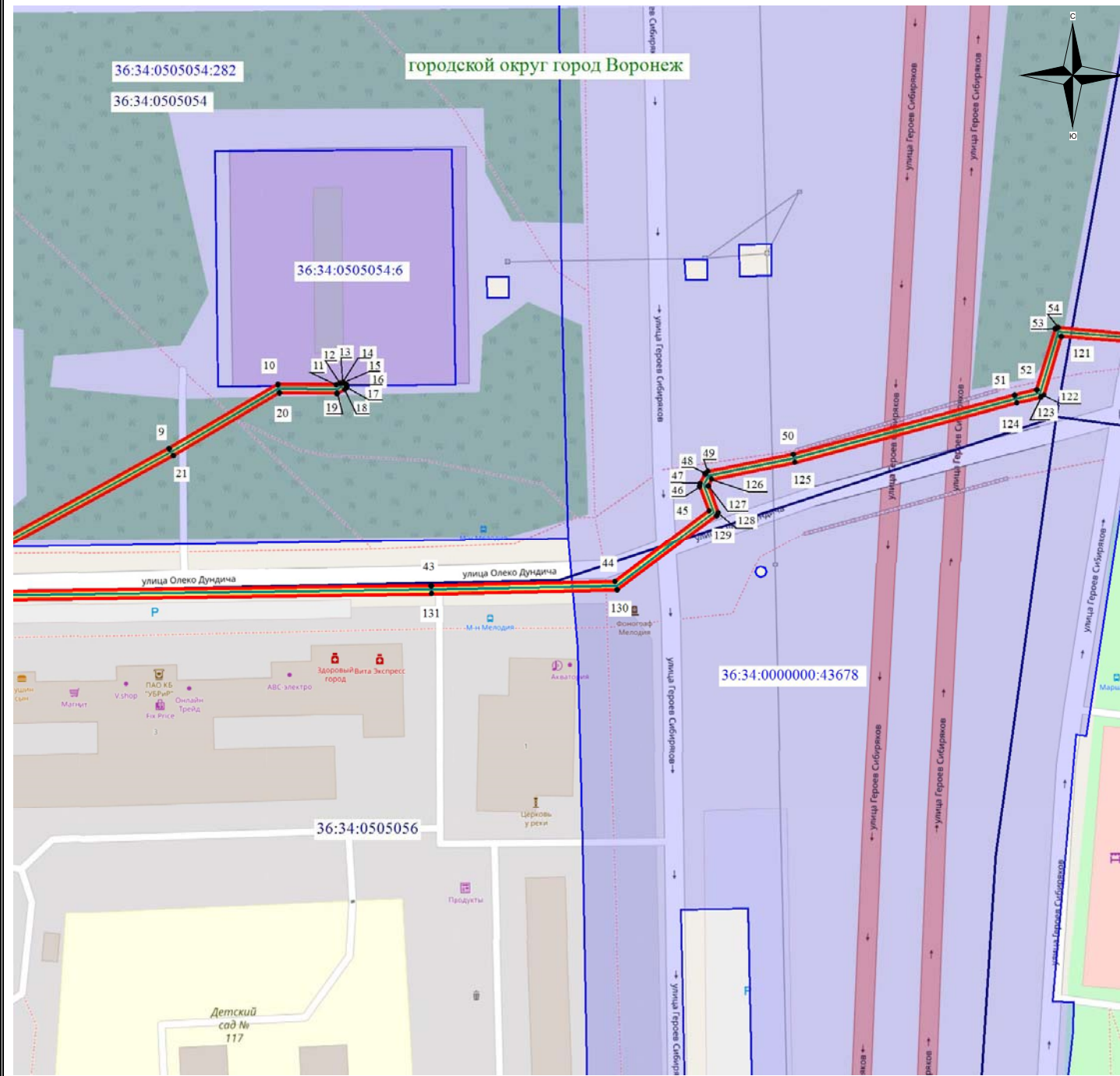
Масштаб 1: 1500

Используемые условные знаки и обозначения:

- - обозначение границы кадастрового квартала по сведениям ЕГРН
- - обозначение границы земельного участка по сведениям ЕГРН
- - обозначение границы публичного сервитута
- - обозначение объекта электросетевого хозяйства
- обозначение границы охранной зоны
- 2 - обозначение характерной точки публичного сервитута
- 36:34:0000000 - обозначение номера кадастрового квартала
- 36:34:100014:525 - обозначение номера земельного участка
- Городской округ город Воронеж - обозначение муниципального образования






1	2	3	4
---	---	---	---

Схема расположения границ публичного сервитута



Масштаб 1: 1500

Используемые условные знаки и обозначения:

- - обозначение границы кадастрового квартала по сведениям ЕГРН
-  - обозначение границы земельного участка по сведениям ЕГРН
-  - обозначение границы публичного сервитута
-  - обозначение объекта электросетевого хозяйства
-  - обозначение границы охранной зоны
-  2 - обозначение характерной точки публичного сервитута

● 2 - обозначение характерной точки публичного сервитута

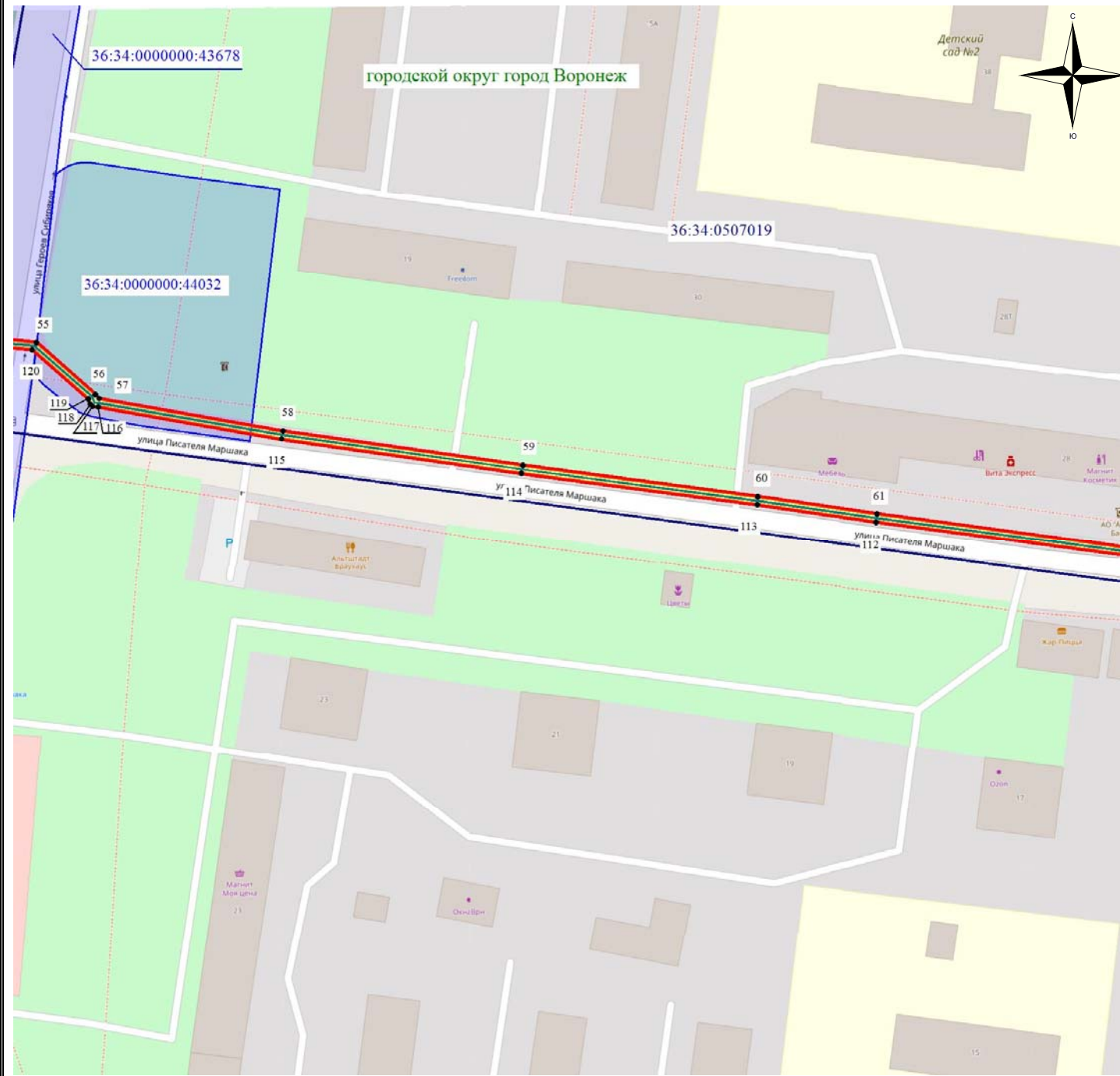
36:34:0000000 — обозначение номера кадастрового квартала

36:34:100014:525 – обозначение номера земельного участка

Городской округ город Воронеж - обозначение муниципального образования







1	2	3	4
---	---	---	---

Схема расположения границ публичного сервитута



Масштаб 1: 1500

Используемые условные знаки и обозначения:

-  - обозначение границы кадастрового квартала по сведениям ЕГРН
-  - обозначение границы земельного участка по сведениям ЕГРН
-  - обозначение границы публичного сервитута
-  - обозначение объекта электросетевого хозяйства
-  - обозначение границы охранной зоны
-  2 - обозначение характерной точки публичного сервитута

● 2 - обозначение характерной точки публичного сервитута

36:34:0000000 — обозначение номера кадастрового квартала

36:34:100014:525 – обозначение номера земельного участка

Городской округ город Воронеж - обозначение муниципального образования

1	2	3	4
---	---	---	---

Схема расположения границ публичного сервитута



Масштаб 1: 1500

Используемые условные знаки и обозначения:

- - обозначение границы кадастрового квартала по сведениям ЕГРН
- - обозначение границы земельного участка по сведениям ЕГРН
- - обозначение границы публичного сервитута
- - обозначение объекта электросетевого хозяйства
- обозначение границы охранной зоны
- 2 - обозначение характерной точки публичного сервитута
- 36:34:0000000** — обозначение номера кадастрового квартала
- 36:34:100014:525** — обозначение номера земельного участка
- Городской округ город Воронеж** - обозначение муниципального образования

1	2	3	4
---	---	---	---