

ОПИСАНИЕ МЕСТОПОЛОЖЕНИЯ ГРАНИЦ

публичного сервитута Кабельная линия РП-2 ТП-252

(наименование объекта, местоположение границ которого описано)

Раздел 1

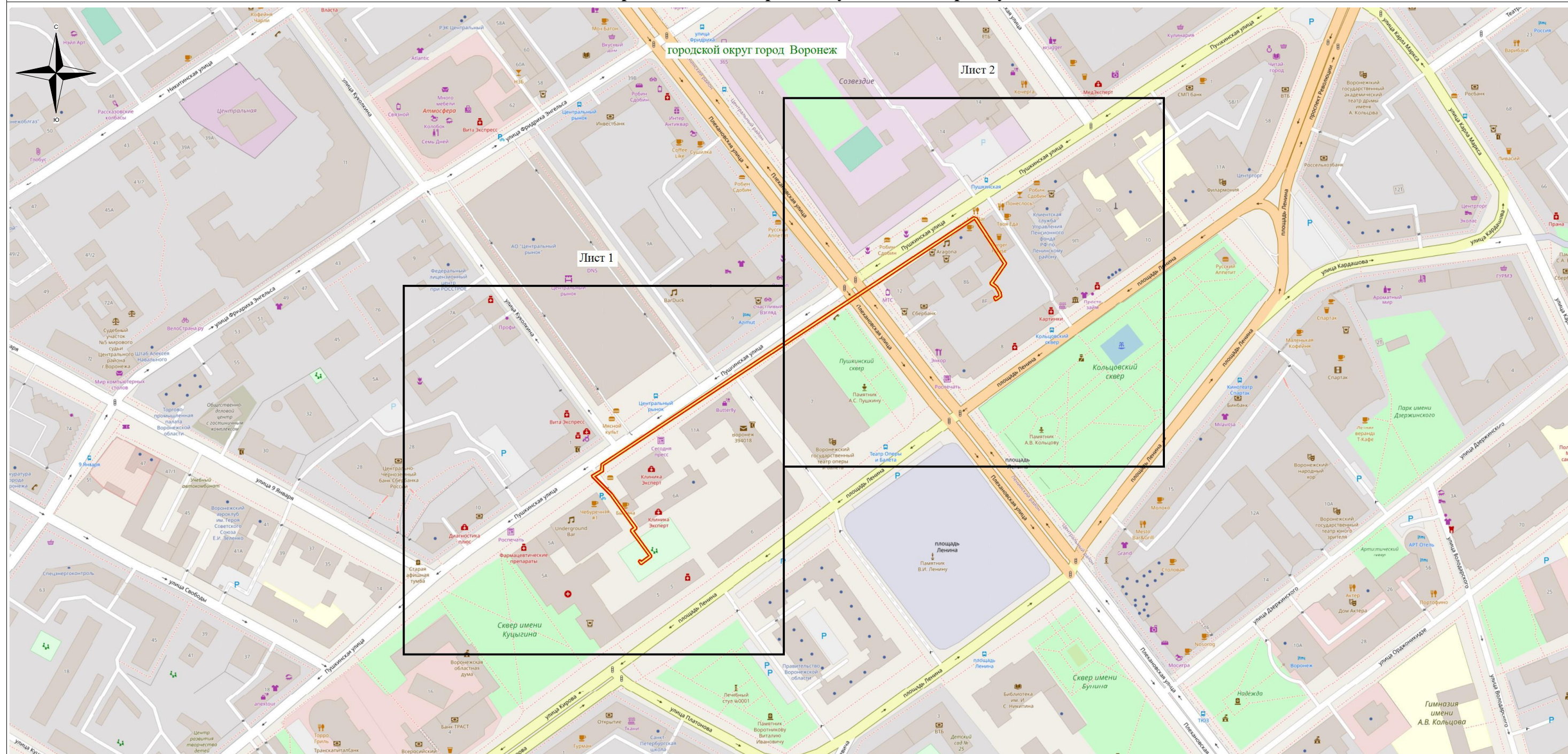
Сведения об объекте

Сведения об объекте		
№ п/п	Характеристики объекта	Описание характеристик
1	2	3
1	Местоположение объекта	Воронежская область, г. Воронеж, Плехановская, 8р - Ленина пл.,5
2	Площадь объекта +/- величина погрешности определения площади (Р +/- Дельта Р)	1013 м2 +/-6 м2
3	Иные характеристики объекта	Публичный сервитут для использования земельных участков в целях эксплуатации объекта энергетики местного значения – инженерного сооружения Кабельная линия РП-2 ТП-252 сроком действия 49 лет в интересах Акционерного общества ” ВОРОНЕЖСКАЯ ГОРЭЛЕКТРОСЕТЬ ”

Местоположение публичного сервитута: Воронежская область, г. Воронеж, Плехановская, 8р - Ленина пл.,5			
Система координат		МСК-36, зона 1	
Метод определения координат		Геодезический	
Обозначение характерных точек границ публичного сервитута	Координаты, м		
	X	Y	Средняя квадратическая погрешность положения характерных точек (Mt), м
1	2	3	4
1	513020.85	1299483.27	0.10
2	513020.67	1299482.49	0.10
3	513021.09	1299481.84	0.10
4	513022.79	1299480.77	0.10
5	513023.56	1299480.89	0.10
6	513024.02	1299481.52	0.10
7	513023.88	1299482.29	0.10
8	513023.08	1299482.92	0.10
9	513026.99	1299488.18	0.10
10	513045.21	1299475.00	0.10
11	513046.01	1299474.83	0.10
12	513046.65	1299475.28	0.10
13	513047.78	1299477.09	0.10
14	513071.81	1299459.72	0.10
15	513085.45	1299446.20	0.10
16	513086.22	1299446.07	0.10
17	513086.85	1299446.53	0.10
18	513090.56	1299452.76	0.10
19	513094.42	1299452.87	0.10
20	513095.22	1299453.32	0.10
21	513138.28	1299518.44	0.10
22	513221.03	1299643.31	0.10
23	513277.45	1299728.72	0.10
24	513277.58	1299729.55	0.10
25	513276.77	1299731.47	0.10
26	513243.24	1299753.21	0.10
27	513242.48	1299753.05	0.10
28	513228.58	1299743.41	0.10
29	513226.10	1299746.61	0.10
30	513221.55	1299749.29	0.10
31	513218.54	1299749.50	0.10
32	513217.89	1299749.07	0.10
33	513215.81	1299745.88	0.10
34	513215.70	1299745.02	0.10
35	513216.21	1299744.43	0.10
36	513217.43	1299743.84	0.10
37	513218.15	1299743.78	0.10
38	513218.76	1299744.28	0.10
39	513218.82	1299745.05	0.10
40	513218.11	1299745.74	0.10
41	513219.24	1299747.47	0.10
42	513221.16	1299747.31	0.10
43	513224.89	1299745.02	0.10
44	513227.55	1299741.44	0.10
45	513228.16	1299741.06	0.10
46	513228.92	1299741.22	0.10
47	513243.06	1299751.02	0.10
48	513275.53	1299729.43	0.10
49	513219.37	1299644.41	0.10
50	513136.62	1299519.54	0.10
51	513093.85	1299454.86	0.10
52	513089.75	1299454.72	0.10
53	513089.12	1299454.26	0.10
54	513085.78	1299448.65	0.10
55	513073.02	1299461.32	0.10
56	513048.09	1299479.34	0.10
57	513047.29	1299479.51	0.10
58	513046.65	1299479.06	0.10

1	2	3	4
59	513045.52	1299477.25	0.10
60	513027.37	1299490.38	0.10
61	513026.65	1299490.56	0.10
62	513025.98	1299490.17	0.10
1	513020.85	1299483.27	0.10

Схема расположения границ публичного сервитута



Используемые условные знаки и обозначения:

 - обозначение границы публичного сервитута

Городской округ город Воронеж - наименование муниципального образования

Масштаб 1:3000

Схема расположения границ публичного сервитута



Масштаб 1: 1500

Используемые условные знаки и обозначения:

- - обозначение границы кадастрового квартала по сведениям ЕГРН
- - обозначение границы земельного участка по сведениям ЕГРН
- - обозначение границы публичного сервитута
- - обозначение объекта электросетевого хозяйства
- обозначение границы охранной зоны
- 2 - обозначение характерной точки публичного сервитута
- 36:34:0000000** — обозначение номера кадастрового квартала
- 36:34:100014:525** — обозначение номера земельного участка
- Городской округ город Воронеж** - обозначение муниципального образования

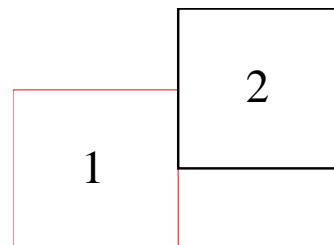
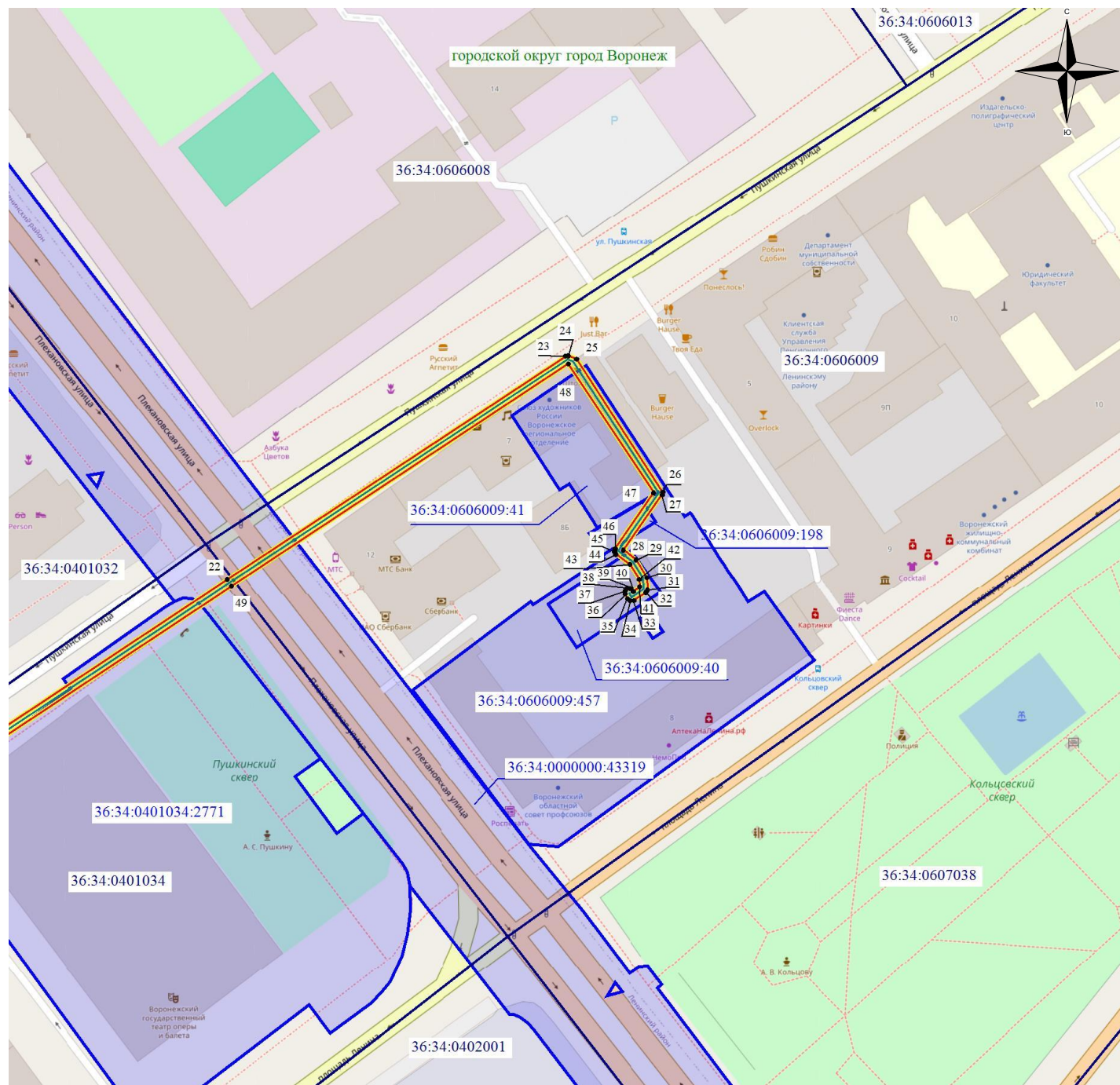


Схема расположения границ публичного сервитута



Масштаб 1: 1500

Используемые условные знаки и обозначения:

- - обозначение границы кадастрового квартала по сведениям ЕГРН
- - обозначение границы земельного участка по сведениям ЕГРН
- - обозначение границы публичного сервитута
- - обозначение объекта электросетевого хозяйства
- обозначение границы охранной зоны
- 2 - обозначение характерной точки публичного сервитута
- 36:34:0000000 - обозначение номера кадастрового квартала
- 36:34:100014:525 - обозначение номера земельного участка
- Городской округ город Воронеж - обозначение муниципального образования

