

ОПИСАНИЕ МЕСТОПОЛОЖЕНИЯ ГРАНИЦ

публичного сервитута **Кабельная линия ГПП-27 РП-18**

(наименование объекта, местоположение границ которого описано)

Раздел 1

Сведения об объекте

Сведения об объекте		
№ п/п	Характеристики объекта	Описание характеристик
1	2	3
1	Местоположение объекта	Воронежская область г.Воронеж, Ленинский пр.,115Б - ул. Ленинский проспект, 156а
2	Площадь объекта +/- величина погрешности определения площади (Р +/- Дельта Р)	5929 м2 +/-15 м2
3	Иные характеристики объекта	Публичный сервитут для использования земельных участков в целях эксплуатации объекта энергетики местного значения – инженерного сооружения Кабельная линия ГПП-27 РП-18 сроком действия 49 лет в интересах Акционерного общества ” ВОРОНЕЖСКАЯ ГОРЭЛЕКТРОСЕТЬ ”

Местоположение публичного сервитута: Воронежская область г.Воронеж, Ленинский пр.,115Б - ул. Ленинский проспект, 156а			
Система координат		МСК-36, зона 1	
Метод определения координат		Геодезический	
Обозначение характерных точек границ публичного сервитута	Координаты, м		
	X	Y	Средняя квадратическая погрешность положения характерных точек (Mt), м
1	2	3	4
1	514143.01	1303173.63	0.10
2	514142.46	1303173.08	0.10
3	514142.50	1303172.11	0.10
4	514143.11	1303171.67	0.10
5	514151.48	1303172.04	0.10
6	514152.42	1303170.29	0.10
7	514158.47	1303147.69	0.10
8	514158.90	1303147.11	0.10
9	514167.78	1303141.36	0.10
10	514169.98	1303131.27	0.10
11	514173.92	1303125.06	0.10
12	514174.66	1303124.82	0.10
13	514176.97	1303125.04	0.10
14	514215.81	1303135.03	0.10
15	514235.46	1303140.21	0.10
16	514240.13	1303142.14	0.10
17	514265.02	1303149.82	0.10
18	514272.31	1303148.48	0.10
19	514288.75	1303152.77	0.10
20	514334.44	1303157.97	0.10
21	514352.42	1303157.16	0.10
22	514360.13	1303159.12	0.10
23	514366.33	1303162.55	0.10
24	514380.88	1303176.89	0.10
25	514384.09	1303187.34	0.10
26	514386.09	1303188.08	0.10
27	514411.06	1303193.46	0.10
28	514421.18	1303194.25	0.10
29	514426.61	1303198.77	0.10
30	514437.21	1303201.16	0.10
31	514437.67	1303200.52	0.10
32	514438.44	1303200.40	0.10
33	514466.45	1303207.68	0.10
34	514486.53	1303223.56	0.10
35	514486.91	1303224.37	0.10
36	514486.67	1303228.30	0.10
37	514479.73	1303239.88	0.10
38	514477.03	1303247.68	0.10
39	514427.17	1303320.78	0.10
40	514427.74	1303325.95	0.10
41	514450.32	1303342.16	0.10
42	514452.25	1303342.52	0.10
43	514480.73	1303364.84	0.10
44	514521.79	1303396.43	0.10
45	514523.97	1303396.76	0.10
46	514524.66	1303397.21	0.10
47	514527.06	1303401.25	0.10
48	514526.99	1303402.85	0.10
49	514563.63	1303429.16	0.10
50	514586.14	1303445.63	0.10
51	514587.01	1303447.17	0.10
52	514588.66	1303446.91	0.10
53	514589.41	1303447.09	0.10
54	514615.03	1303465.62	0.10
55	514628.45	1303463.53	0.10
56	514629.20	1303463.72	0.10
57	514649.48	1303479.12	0.10
58	514737.36	1303543.77	0.10

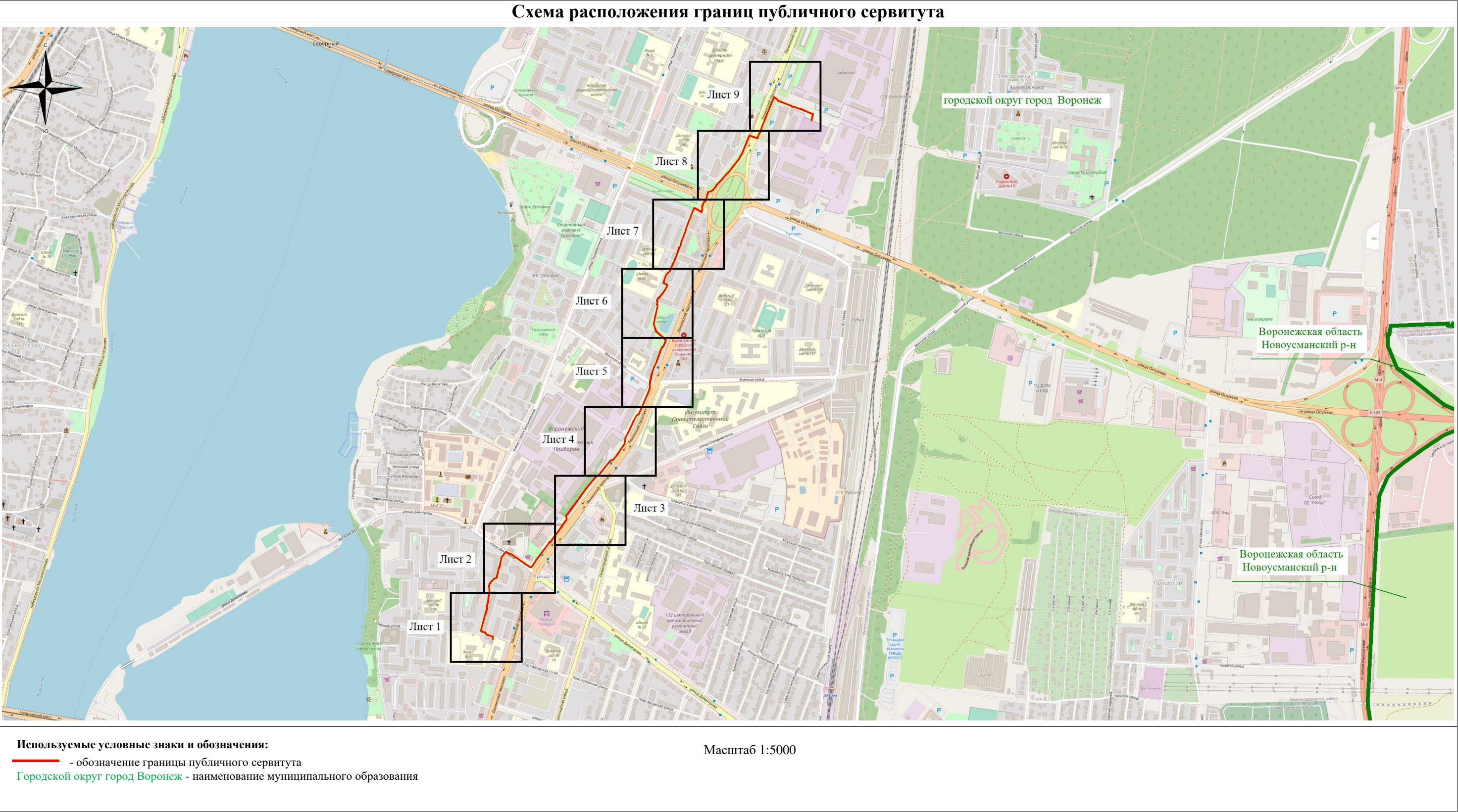
1	2	3	4
59	514781.33	1303579.15	0.10
60	514793.39	1303595.39	0.10
61	514847.13	1303639.29	0.10
62	514851.32	1303651.52	0.10
63	514873.92	1303668.49	0.10
64	514913.50	1303695.71	0.10
65	514936.58	1303699.34	0.10
66	514956.61	1303710.15	0.10
67	514995.18	1303728.55	0.10
68	515024.57	1303742.87	0.10
69	515030.20	1303752.85	0.10
70	515057.07	1303764.68	0.10
71	515106.30	1303786.59	0.10
72	515107.22	1303787.16	0.10
73	515109.35	1303787.08	0.10
74	515124.58	1303793.66	0.10
75	515125.16	1303794.66	0.10
76	515126.20	1303794.19	0.10
77	515126.94	1303794.16	0.10
78	515136.00	1303797.33	0.10
79	515140.82	1303796.49	0.10
80	515159.78	1303797.55	0.10
81	515168.87	1303800.75	0.10
82	515186.36	1303803.67	0.10
83	515193.23	1303806.56	0.10
84	515197.04	1303806.40	0.10
85	515212.39	1303812.26	0.10
86	515235.50	1303822.33	0.10
87	515274.85	1303837.02	0.10
88	515282.85	1303839.34	0.10
89	515294.22	1303846.18	0.10
90	515300.68	1303852.04	0.10
91	515320.75	1303860.09	0.10
92	515332.89	1303849.73	0.10
93	515342.94	1303836.00	0.10
94	515346.29	1303833.84	0.10
95	515355.90	1303822.07	0.10
96	515385.63	1303812.33	0.10
97	515415.40	1303818.05	0.10
98	515448.44	1303825.95	0.10
99	515457.93	1303827.38	0.10
100	515462.01	1303826.91	0.10
101	515462.78	1303824.97	0.10
102	515463.28	1303824.44	0.10
103	515464.06	1303824.40	0.10
104	515471.03	1303827.01	0.10
105	515477.19	1303824.96	0.10
106	515484.51	1303827.29	0.10
107	515487.49	1303831.11	0.10
108	515495.14	1303838.61	0.10
109	515514.70	1303853.74	0.10
110	515532.35	1303864.29	0.10
111	515539.99	1303865.77	0.10
112	515546.94	1303850.79	0.10
113	515547.72	1303850.72	0.10
114	515564.29	1303855.93	0.10
115	515566.16	1303855.82	0.10
116	515575.10	1303859.62	0.10
117	515586.84	1303866.77	0.10
118	515594.88	1303876.04	0.10
119	515614.42	1303884.37	0.10
120	515634.94	1303894.39	0.10
121	515654.48	1303901.54	0.10
122	515687.55	1303913.40	0.10
123	515692.70	1303917.37	0.10
124	515698.59	1303920.23	0.10
125	515704.36	1303920.59	0.10
126	515721.17	1303925.92	0.10

1	2	3	4
127	515751.35	1303938.36	0.10
128	515765.81	1303941.42	0.10
129	515835.62	1303968.63	0.10
130	515844.50	1303974.14	0.10
131	515844.50	1303974.92	0.10
132	515842.14	1303980.35	0.10
133	515829.18	1304002.18	0.10
134	515842.35	1304005.67	0.10
135	515850.03	1304004.63	0.10
136	515871.46	1304014.19	0.10
137	515871.99	1304014.75	0.10
138	515871.95	1304015.53	0.10
139	515870.64	1304018.30	0.10
140	515906.55	1304029.06	0.10
141	515907.21	1304029.72	0.10
142	515910.10	1304038.89	0.10
143	515914.82	1304047.34	0.10
144	515928.18	1304058.95	0.10
145	515934.95	1304062.81	0.10
146	515960.14	1304086.61	0.10
147	515973.11	1304097.58	0.10
148	515984.95	1304108.92	0.10
149	516029.18	1304145.10	0.10
150	516035.86	1304150.01	0.10
151	516060.26	1304163.65	0.10
152	516093.89	1304177.46	0.10
153	516130.22	1304192.95	0.10
154	516130.27	1304193.73	0.10
155	516119.54	1304224.67	0.10
156	516136.54	1304231.37	0.10
157	516142.65	1304235.29	0.10
158	516166.20	1304243.49	0.10
159	516198.95	1304256.75	0.10
160	516204.69	1304258.03	0.10
161	516219.23	1304264.43	0.10
162	516220.04	1304265.65	0.10
163	516255.47	1304279.36	0.10
164	516278.56	1304289.01	0.10
165	516281.04	1304292.89	0.10
166	516280.82	1304293.63	0.10
167	516275.59	1304299.85	0.10
168	516272.64	1304305.49	0.10
169	516268.36	1304307.53	0.10
170	516254.02	1304342.63	0.10
171	516246.28	1304362.19	0.10
172	516243.91	1304364.46	0.10
173	516242.87	1304367.39	0.10
174	516243.76	1304372.65	0.10
175	516236.72	1304390.90	0.10
176	516235.47	1304397.75	0.10
177	516214.79	1304446.89	0.10
178	516214.03	1304447.05	0.10
179	516189.96	1304442.30	0.10
180	516189.35	1304441.92	0.10
181	516189.16	1304441.16	0.10
182	516189.58	1304440.50	0.10
183	516190.34	1304440.34	0.10
184	516213.61	1304444.93	0.10
185	516233.59	1304397.06	0.10
186	516234.83	1304390.27	0.10
187	516241.79	1304372.21	0.10
188	516240.90	1304366.99	0.10
189	516242.36	1304363.18	0.10
190	516244.74	1304360.90	0.10
191	516252.17	1304341.87	0.10
192	516266.64	1304306.42	0.10
193	516267.14	1304305.90	0.10
194	516271.46	1304303.84	0.10

1	2	3	4
195	516273.98	1304298.65	0.10
196	516278.80	1304292.93	0.10
197	516277.07	1304290.39	0.10
198	516254.71	1304281.21	0.10
199	516218.56	1304267.02	0.10
200	516217.74	1304265.78	0.10
201	516204.01	1304259.91	0.10
202	516198.26	1304258.64	0.10
203	516165.44	1304245.34	0.10
204	516141.66	1304237.03	0.10
205	516135.55	1304233.11	0.10
206	516117.91	1304226.18	0.10
207	516117.39	1304225.70	0.10
208	516117.34	1304224.92	0.10
209	516128.08	1304193.97	0.10
210	516093.12	1304179.31	0.10
211	516059.34	1304165.42	0.10
212	516034.68	1304151.63	0.10
213	516027.96	1304146.68	0.10
214	515983.57	1304110.36	0.10
215	515971.77	1304099.06	0.10
216	515958.76	1304088.07	0.10
217	515933.64	1304064.34	0.10
218	515926.94	1304060.52	0.10
219	515913.16	1304048.47	0.10
220	515908.23	1304039.60	0.10
221	515905.47	1304030.83	0.10
222	515868.95	1304019.89	0.10
223	515868.30	1304019.28	0.10
224	515868.34	1304018.50	0.10
225	515869.71	1304015.60	0.10
226	515849.49	1304006.57	0.10
227	515842.03	1304007.66	0.10
228	515827.16	1304003.69	0.10
229	515826.68	1304003.07	0.10
230	515826.78	1304002.30	0.10
231	515840.37	1303979.41	0.10
232	515842.31	1303974.93	0.10
233	515834.66	1303970.38	0.10
234	515765.19	1303943.32	0.10
235	515750.71	1303940.25	0.10
236	515720.41	1303927.76	0.10
237	515703.90	1303922.53	0.10
238	515697.89	1303922.12	0.10
239	515691.58	1303919.02	0.10
240	515686.46	1303915.08	0.10
241	515653.80	1303903.42	0.10
242	515634.06	1303896.19	0.10
243	515613.54	1303886.17	0.10
244	515593.51	1303877.52	0.10
245	515585.44	1303868.21	0.10
246	515574.06	1303861.34	0.10
247	515565.63	1303857.77	0.10
248	515563.91	1303857.90	0.10
249	515547.97	1303852.89	0.10
250	515541.15	1303867.72	0.10
251	515540.39	1303867.88	0.10
252	515531.47	1303866.10	0.10
253	515513.54	1303855.36	0.10
254	515493.79	1303840.08	0.10
255	515485.91	1303832.35	0.10
256	515483.12	1303828.78	0.10
257	515476.94	1303826.97	0.10
258	515470.67	1303829.02	0.10
259	515464.28	1303826.62	0.10
260	515463.51	1303828.44	0.10
261	515462.84	1303828.82	0.10
262	515457.75	1303829.38	0.10

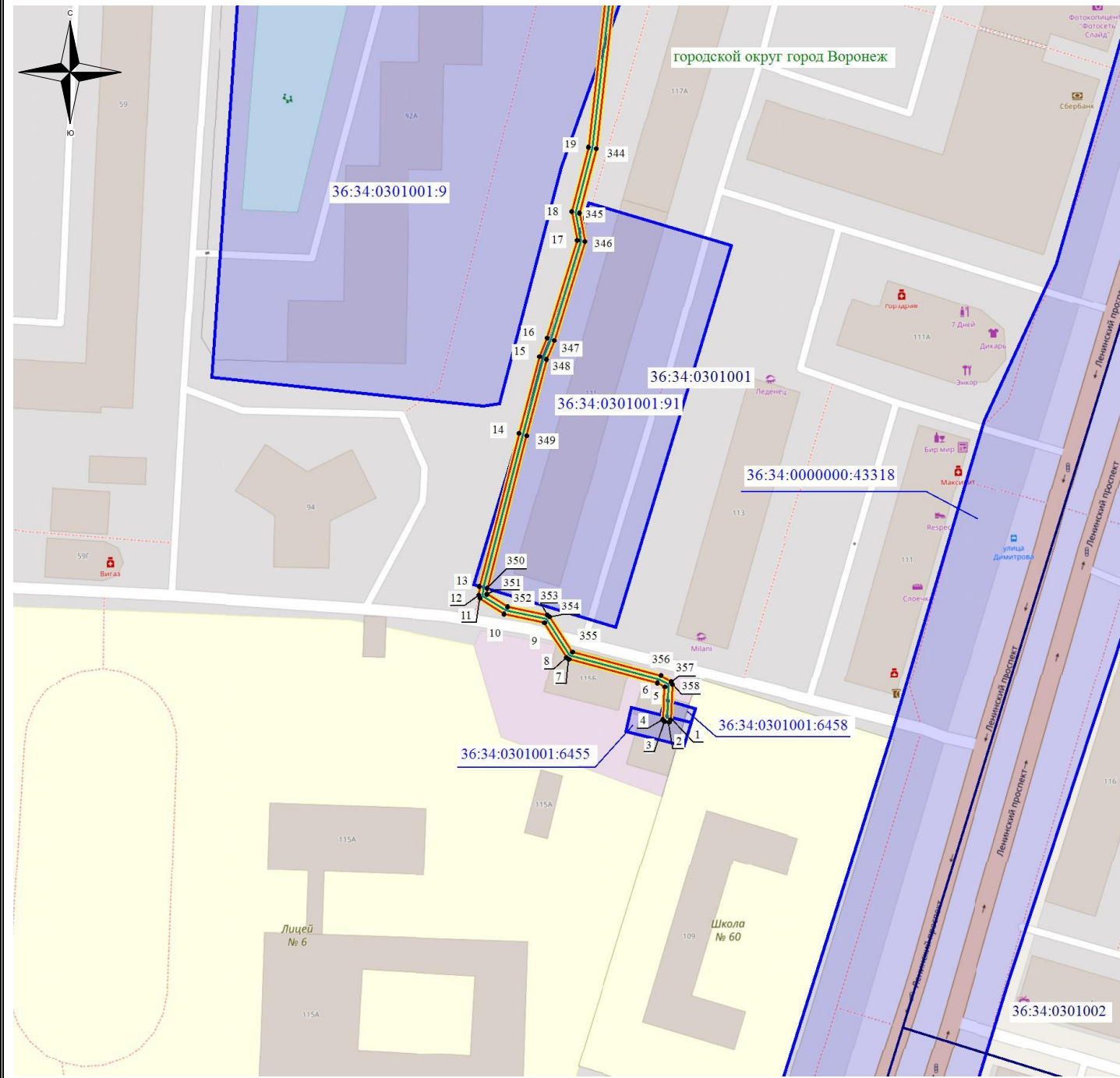
1	2	3	4
263	515448.06	1303827.91	0.10
264	515414.94	1303819.99	0.10
265	515385.52	1303814.34	0.10
266	515356.81	1303823.88	0.10
267	515347.50	1303835.44	0.10
268	515344.19	1303837.57	0.10
269	515334.29	1303851.17	0.10
270	515321.35	1303862.15	0.10
271	515320.57	1303862.17	0.10
272	515299.48	1303853.64	0.10
273	515292.96	1303847.73	0.10
274	515281.93	1303841.12	0.10
275	515274.15	1303838.90	0.10
276	515234.75	1303824.19	0.10
277	515211.59	1303814.10	0.10
278	515196.54	1303808.34	0.10
279	515192.68	1303808.50	0.10
280	515185.71	1303805.56	0.10
281	515168.33	1303802.67	0.10
282	515159.27	1303799.48	0.10
283	515140.81	1303798.49	0.10
284	515135.59	1303799.30	0.10
285	515126.66	1303796.17	0.10
286	515124.50	1303796.91	0.10
287	515123.87	1303796.44	0.10
288	515123.01	1303794.95	0.10
289	515108.82	1303789.02	0.10
290	515106.48	1303789.04	0.10
291	515105.36	1303788.35	0.10
292	515056.26	1303766.51	0.10
293	515028.62	1303754.12	0.10
294	515022.98	1303744.12	0.10
295	514994.32	1303730.35	0.10
296	514955.71	1303711.93	0.10
297	514935.80	1303701.18	0.10
298	514912.56	1303697.49	0.10
299	514872.75	1303670.11	0.10
300	514849.52	1303652.45	0.10
301	514845.32	1303640.21	0.10
302	514791.87	1303596.70	0.10
303	514779.81	1303580.46	0.10
304	514736.10	1303545.33	0.10
305	514648.29	1303480.73	0.10
306	514628.34	1303465.57	0.10
307	514614.93	1303467.66	0.10
308	514614.19	1303467.48	0.10
309	514588.57	1303448.96	0.10
310	514586.23	1303449.24	0.10
311	514585.61	1303448.76	0.10
312	514584.50	1303446.79	0.10
313	514562.46	1303430.78	0.10
314	514525.39	1303404.16	0.10
315	514524.97	1303403.31	0.10
316	514525.05	1303401.48	0.10
317	514523.23	1303398.67	0.10
318	514520.77	1303398.17	0.10
319	514479.50	1303366.42	0.10
320	514451.23	1303344.27	0.10
321	514449.37	1303343.93	0.10
322	514426.22	1303327.31	0.10
323	514425.81	1303326.61	0.10
324	514425.31	1303319.96	0.10
325	514475.29	1303246.67	0.10
326	514477.95	1303238.96	0.10
327	514484.82	1303227.50	0.10
328	514484.90	1303224.81	0.10
329	514465.39	1303209.38	0.10
330	514438.89	1303202.88	0.10

1	2	3	4
331	514438.44	1303203.52	0.10
332	514437.66	1303203.64	0.10
333	514425.50	1303200.46	0.10
334	514420.15	1303196.00	0.10
335	514410.71	1303195.44	0.10
336	514385.45	1303189.98	0.10
337	514382.93	1303189.05	0.10
338	514382.32	1303188.40	0.10
339	514379.04	1303177.72	0.10
340	514365.02	1303164.08	0.10
341	514359.27	1303160.94	0.10
342	514352.09	1303159.14	0.10
343	514334.33	1303159.96	0.10
344	514288.25	1303154.71	0.10
345	514272.02	1303150.48	0.10
346	514264.67	1303151.81	0.10
347	514239.46	1303144.02	0.10
348	514234.80	1303142.09	0.10
349	514215.31	1303136.97	0.10
350	514176.56	1303127.00	0.10
351	514175.09	1303126.87	0.10
352	514171.77	1303132.18	0.10
353	514169.66	1303142.18	0.10
354	514169.22	1303142.81	0.10
355	514160.31	1303148.57	0.10
356	514154.25	1303171.11	0.10
357	514152.75	1303173.80	0.10
358	514152.02	1303174.07	0.10
1	514143.01	1303173.63	0.10









Руководитель управления
имущественных и земельных отношений

Схема расположения границ публичного сервитута



Масштаб 1: 1500

Используемые условные знаки и обозначения:

-  - обозначение границы кадастрового квартала по сведениям ЕГРН
-  - обозначение границы земельного участка по сведениям ЕГРН
-  - обозначение границы публичного сервитута
-  - обозначение объекта электросетевого хозяйства
-  - обозначение границы охранной зоны
-  2 - обозначение характерной точки публичного сервитута

36:34:0000000 – обозначение номера кадастрового квартала

36:34:100014:525 – обозначение номера земельного участка

Городской округ город Воронеж - обозначение муниципального образования

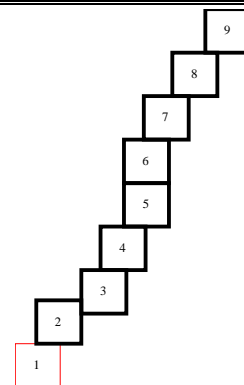
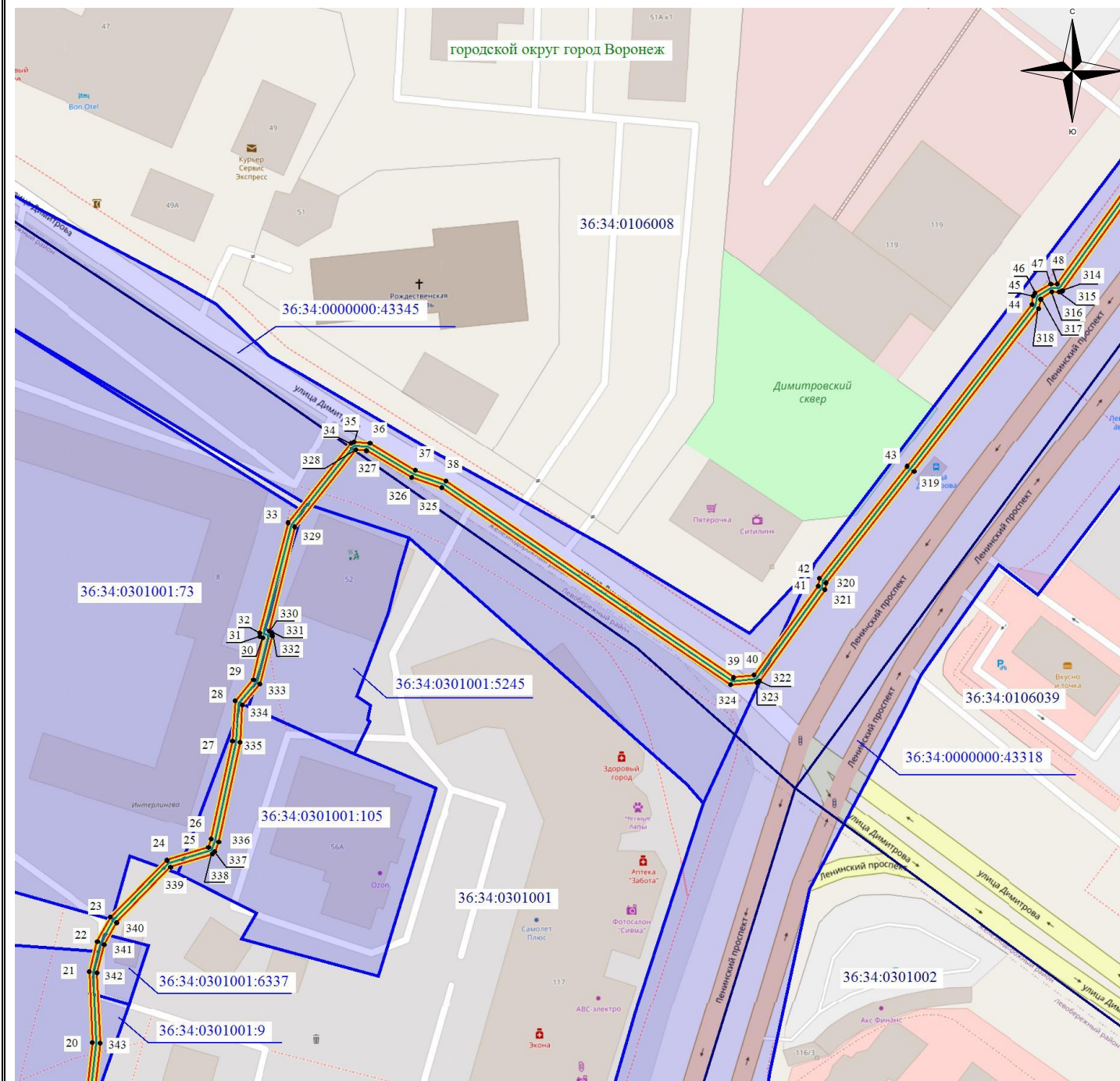


Схема расположения границ публичного сервитута



Масштаб 1: 1500

Используемые условные знаки и обозначения:

- - обозначение границы кадастрового квартала по сведениям ЕГРН
- - обозначение границы земельного участка по сведениям ЕГРН
- - обозначение границы публичного сервитута
- - обозначение объекта электросетевого хозяйства
- обозначение границы охранной зоны
- 2 - обозначение характерной точки публичного сервитута
- 36:34:0000000** — обозначение номера кадастрового квартала
- 36:34:100014:525** — обозначение номера земельного участка
- Городской округ город Воронеж** - обозначение муниципального образования

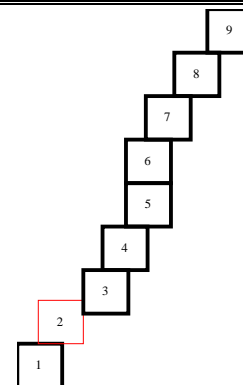
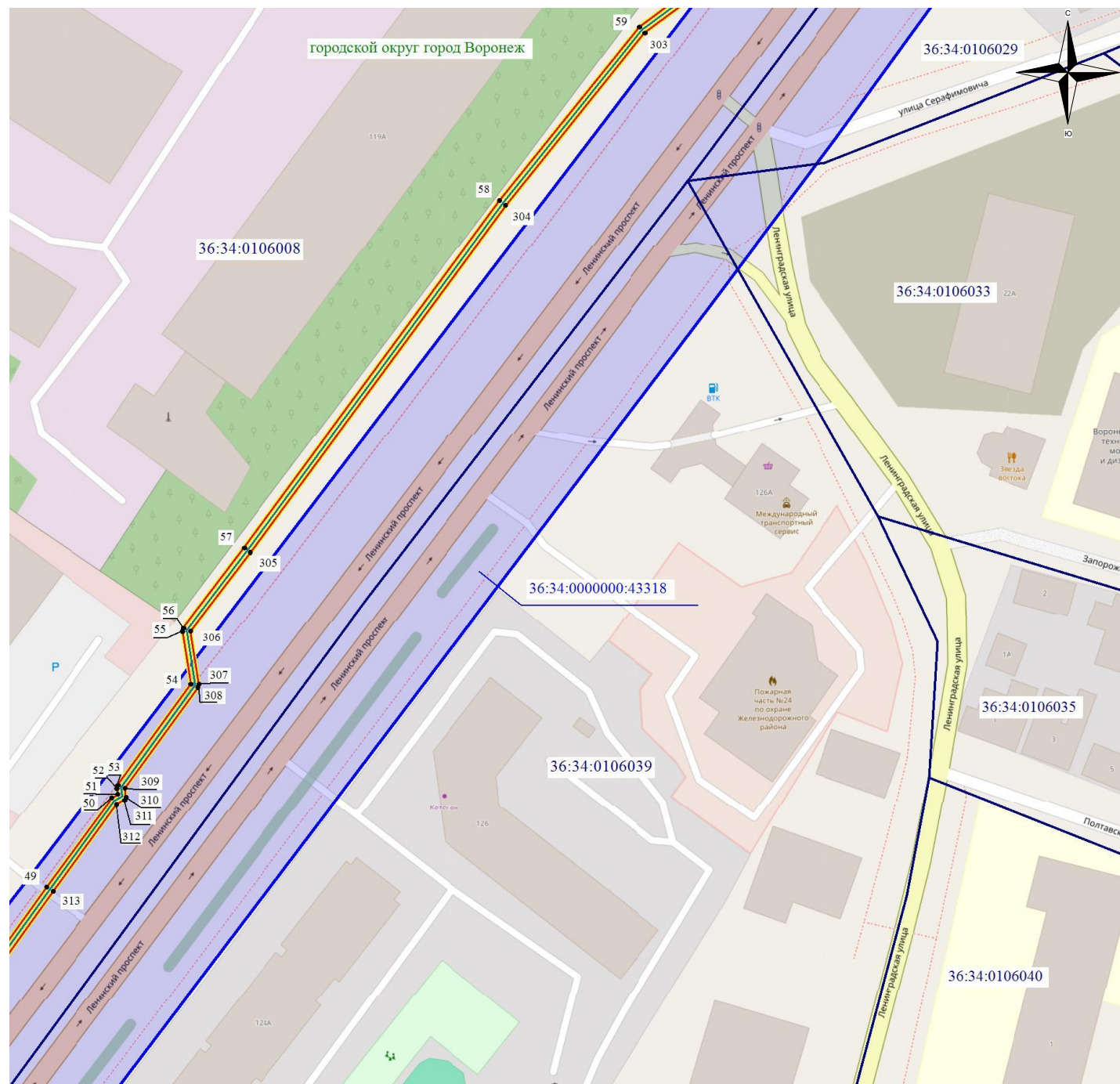


Схема расположения границ публичного сервитута



Масштаб 1: 1500

Используемые условные знаки и обозначения:

- - обозначение границы кадастрового квартала по сведениям ЕГРН
- - обозначение границы земельного участка по сведениям ЕГРН
- - обозначение границы публичного сервитута
- - обозначение объекта электросетевого хозяйства
- обозначение границы охранной зоны
- 2 - обозначение характерной точки публичного сервитута
- 36:34:0000000 - обозначение номера кадастрового квартала
- 36:34:100014:525 - обозначение номера земельного участка
- Городской округ город Воронеж - обозначение муниципального образования

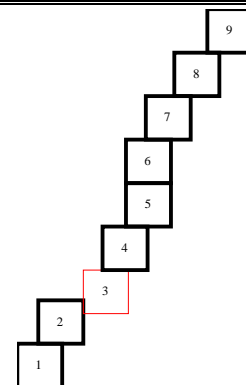
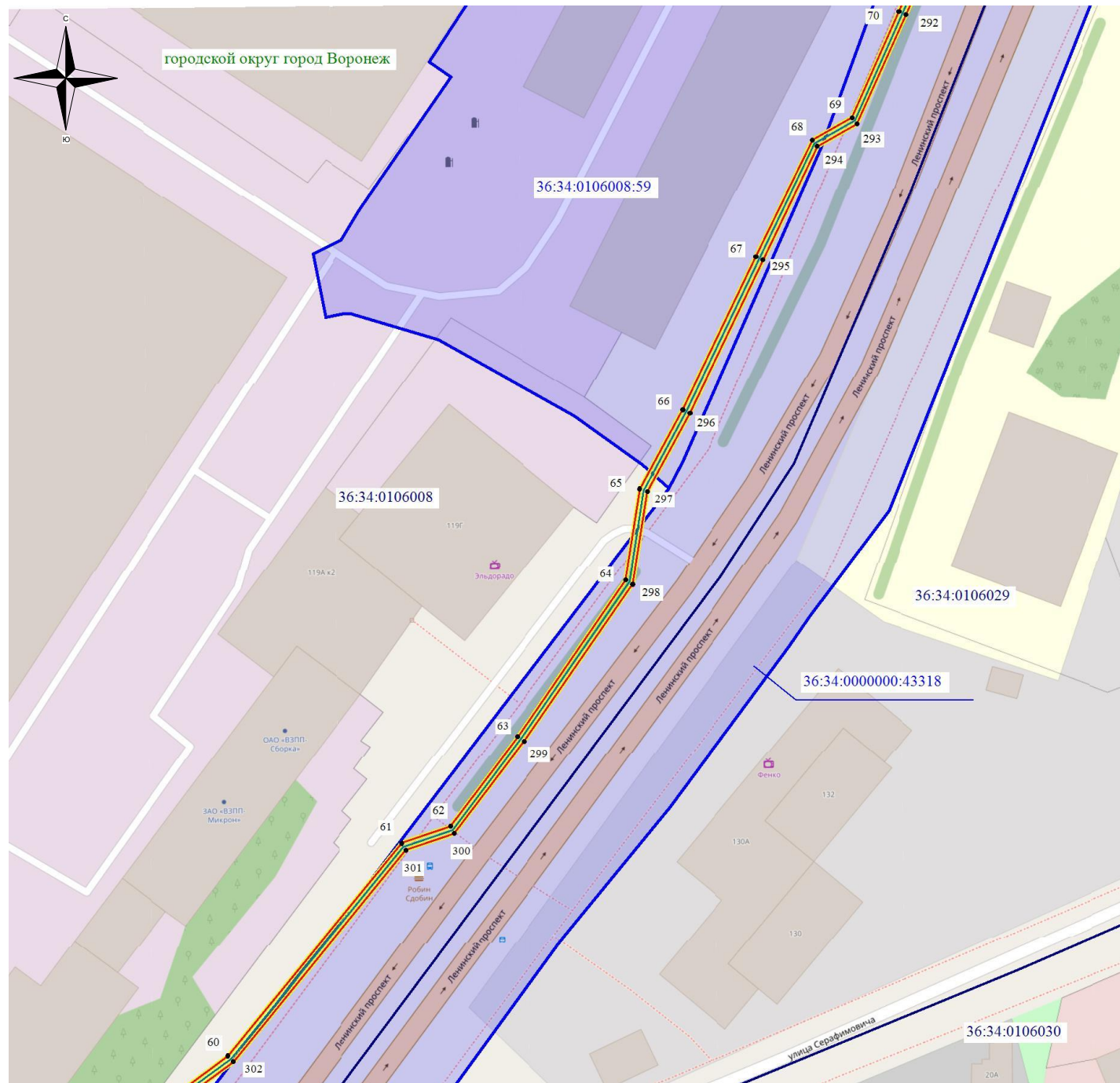


Схема расположения границ публичного сервитута



Масштаб 1: 1500

Используемые условные знаки и обозначения:

- - обозначение границы кадастрового квартала по сведениям ЕГРН
- - обозначение границы земельного участка по сведениям ЕГРН
- - обозначение границы публичного сервитута
- - обозначение объекта электросетевого хозяйства
- - обозначение границы охранной зоны
- 2 - обозначение характерной точки публичного сервитута
- 36:34:0000000** — обозначение номера кадастрового квартала
- 36:34:100014:525** — обозначение номера земельного участка
- Городской округ город Воронеж** - обозначение муниципального образования

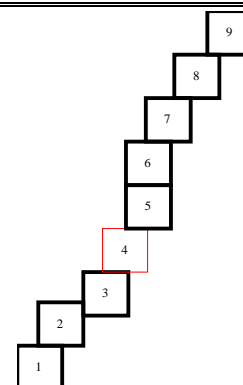
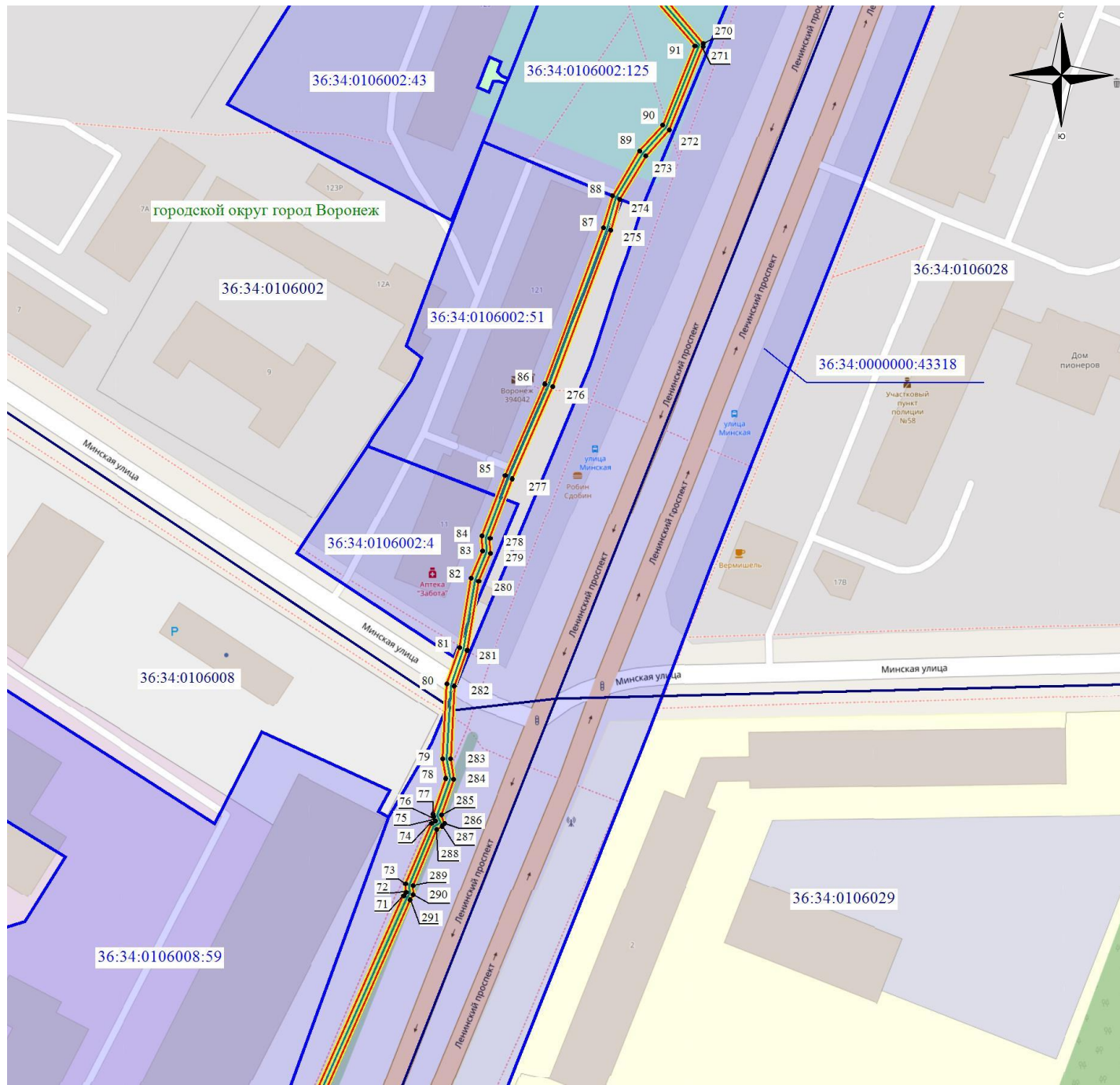








Схема расположения границ публичного сервитута



Масштаб 1: 1500

Используемые условные знаки и обозначения:

- | | |
|---|---|
|  | - обозначение границы кадастрового квартала по сведениям ЕГРН |
|  | - обозначение границы земельного участка по сведениям ЕГРН |
|  | - обозначение границы публичного сервитута |
|  | - обозначение объекта электросетевого хозяйства |
|  | - обозначение границы охранной зоны |
|  | 2 - обозначение характерной точки публичного сервитута |
- 36:34:0000000** — обозначение номера кадастрового квартала
36:34:100014:525 — обозначение номера земельного участка
Городской округ город Воронеж - обозначение муниципального образования

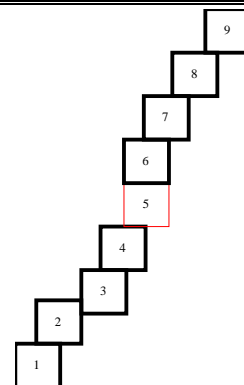


Схема расположения границ публичного сервитута



Масштаб 1: 1500

Используемые условные знаки и обозначения:

- - обозначение границы кадастрового квартала по сведениям ЕГРН
- - обозначение границы земельного участка по сведениям ЕГРН
- - обозначение границы публичного сервитута
- - обозначение объекта электросетевого хозяйства
- обозначение границы охранной зоны
- 2 - обозначение характерной точки публичного сервитута
- 36:34:0000000** — обозначение номера кадастрового квартала
- 36:34:100014:525** — обозначение номера земельного участка
- Городской округ город Воронеж** - обозначение муниципального образования

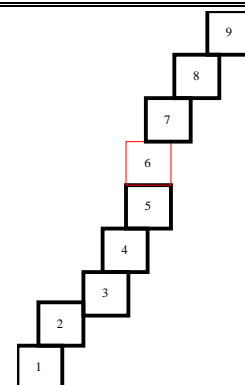
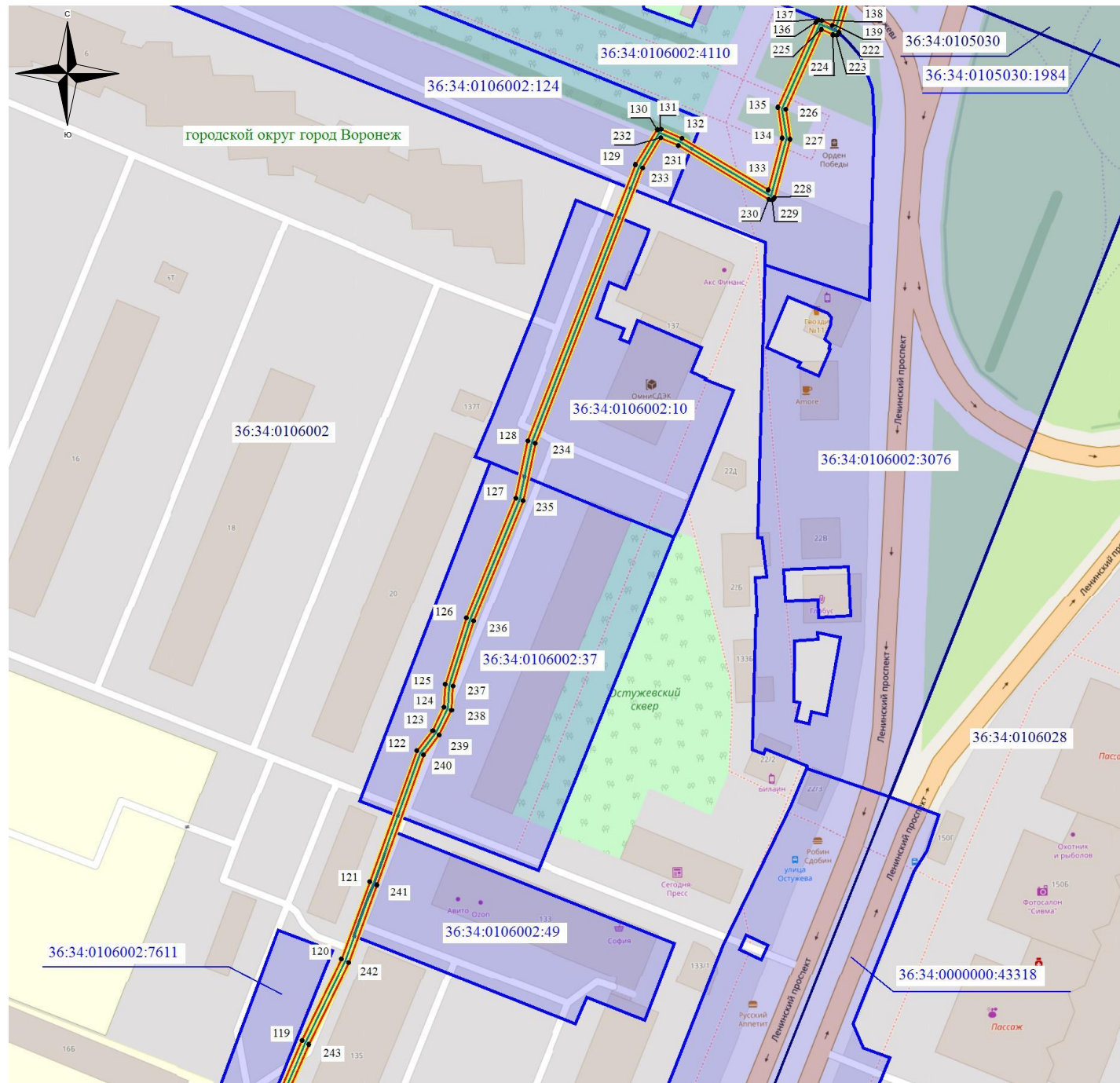


Схема расположения границ публичного сервитута



Масштаб 1: 1500

Используемые условные знаки и обозначения:

- - обозначение границы кадастрового квартала по сведениям ЕГРН
- - обозначение границы земельного участка по сведениям ЕГРН
- - обозначение границы публичного сервитута
- - обозначение объекта электросетевого хозяйства
- - обозначение границы охранной зоны
- 2 - обозначение характерной точки публичного сервитута
- 36:34:0000000** — обозначение номера кадастрового квартала
- 36:34:100014:525** — обозначение номера земельного участка
- Городской округ город Воронеж - обозначение муниципального образования

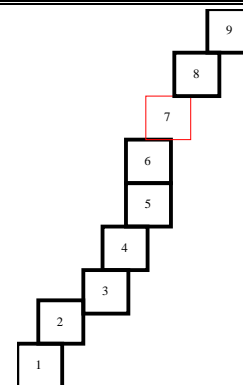
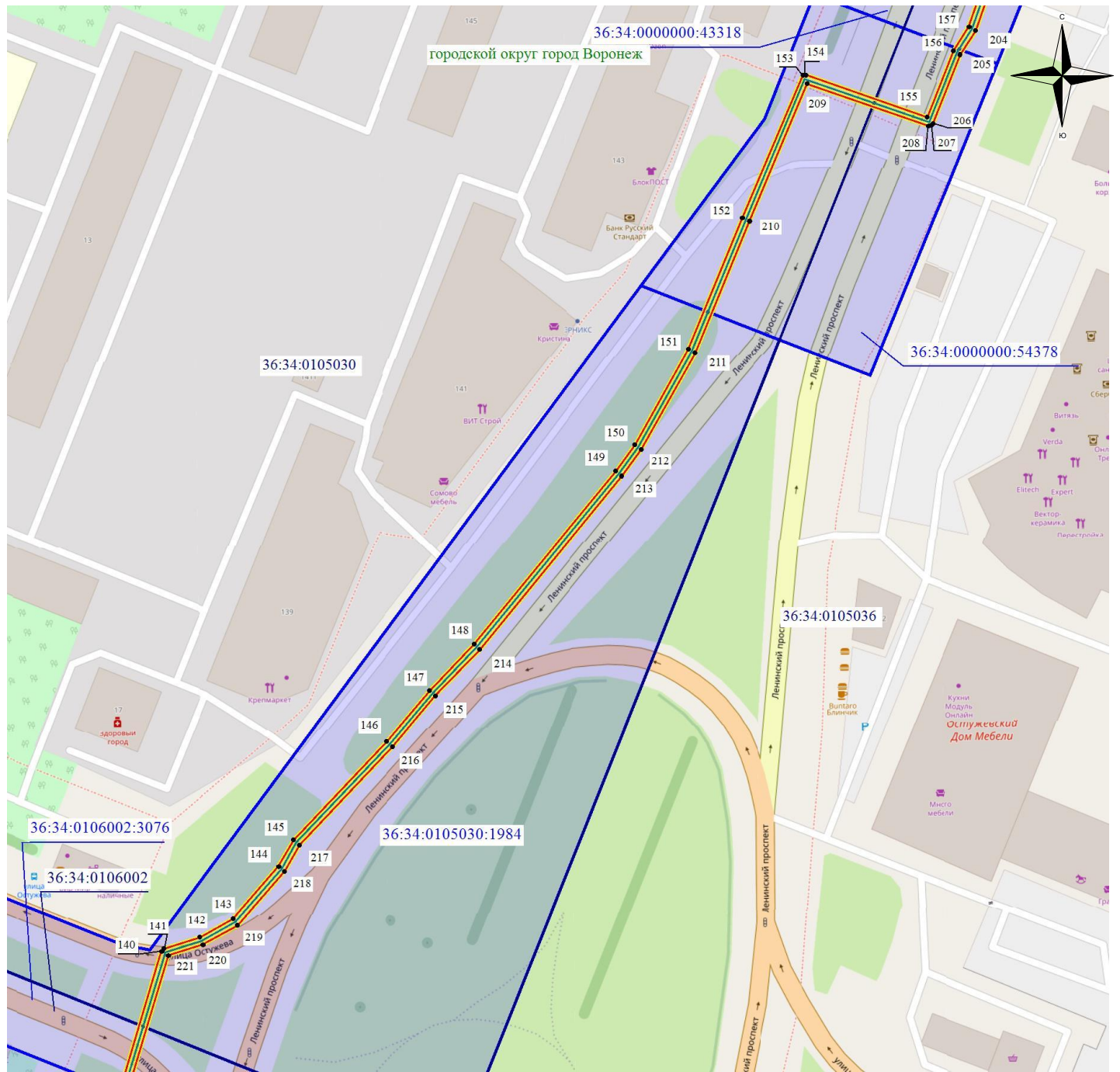


Схема расположения границ публичного сервитута



Масштаб 1: 1500

Используемые условные знаки и обозначения:

- - обозначение границы кадастрового квартала по сведениям ЕГРН
- - обозначение границы земельного участка по сведениям ЕГРН
- - обозначение границы публичного сервитута
- - обозначение объекта электросетевого хозяйства
- обозначение границы охранной зоны
- 2 - обозначение характерной точки публичного сервитута
- 36:34:0000000 — обозначение номера кадастрового квартала
- 36:34:100014:525 — обозначение номера земельного участка
- Городской округ город Воронеж - обозначение муниципального образования

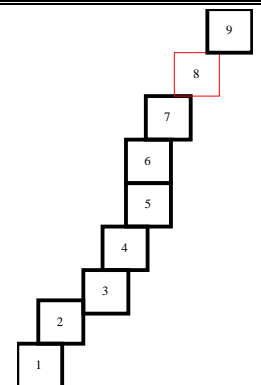


Схема расположения границ публичного сервитута



Масштаб 1: 1500

Используемые условные знаки и обозначения:

- - обозначение границы кадастрового квартала по сведениям ЕГРН
- - обозначение границы земельного участка по сведениям ЕГРН
- - обозначение границы публичного сервитута
- - обозначение объекта электросетевого хозяйства
- обозначение границы охранной зоны
- 2 - обозначение характерной точки публичного сервитута

36:34:0000000 — обозначение номера кадастрового квартала

36:34:100014:525 — обозначение номера земельного участка

Городской округ город Воронеж - обозначение муниципального образования

