

ОПИСАНИЕ МЕСТОПОЛОЖЕНИЯ ГРАНИЦ

публичного сервитута Кабельная линия ГПП-16 РП-16-ф26

(наименование объекта, местоположение границ которого описано)

Раздел 1

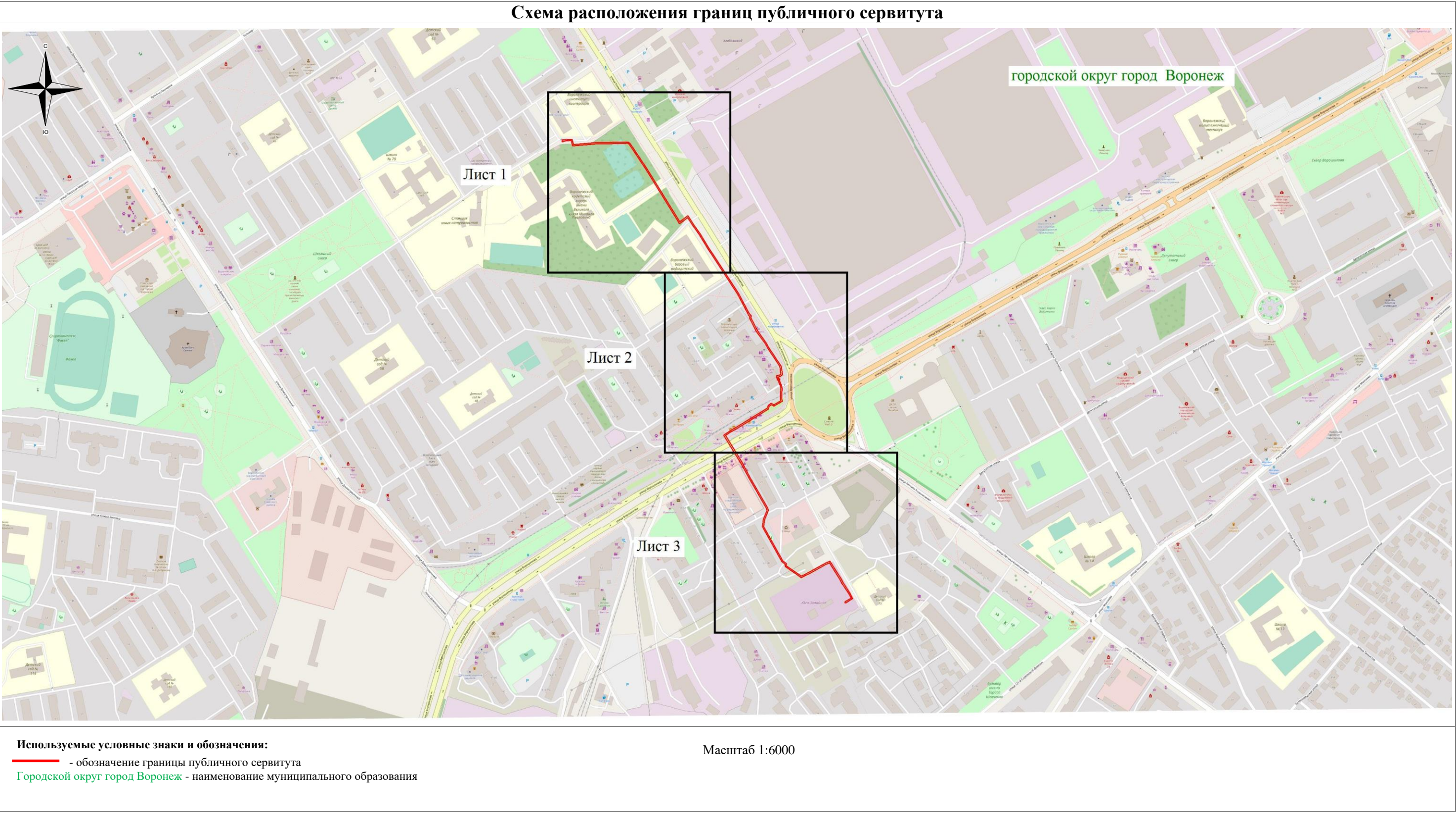
Сведения об объекте

Сведения об объекте		
№ п/п	Характеристики объекта	Описание характеристик
1	2	3
1	Местоположение объекта	Воронежская область, г.Воронеж, Космонавтов ул., 36р - Летчика Колесниченко ул., 61
2	Площадь объекта +/- величина погрешности определения площади (Р +/- Дельта Р)	2152 м2 +/-9 м2
3	Иные характеристики объекта	Публичный сервитут для использования земельных участков в целях эксплуатации объекта энергетики местного значения – инженерного сооружения Кабельная линия ГПП-16 РП-16-ф26 сроком действия 49 лет в интересах Акционерного общества ” ВОРОНЕЖСКАЯ ГОРЭЛЕКТРОСЕТЬ ”

Местоположение публичного сервитута: Воронежская область, г.Воронеж, Космонавтов ул., 36р - Летчика Колесниченко ул., 61			
Система координат		МСК-36, зона 1	
Метод определения координат		Геодезический	
Обозначение характерных точек границ публичного сервитута	Координаты, м		
	Х	У	Средняя квадратическая погрешность положения характерных точек (Mt), м
1	2	3	4
1	512258.42	1296834.13	0.10
2	512258.71	1296833.40	0.10
3	512259.44	1296833.11	0.10
4	512261.26	1296833.37	0.10
5	512261.61	1296834.07	0.10
6	512262.27	1296848.41	0.10
7	512261.67	1296848.92	0.10
8	512260.28	1296849.34	0.10
9	512254.34	1296851.00	0.10
10	512257.51	1296886.71	0.10
11	512258.02	1296929.10	0.10
12	512258.22	1296935.30	0.10
13	512256.25	1296938.47	0.10
14	512217.86	1296964.09	0.10
15	512137.82	1297014.95	0.10
16	512146.11	1297026.73	0.10
17	512146.27	1297027.50	0.10
18	512145.84	1297028.15	0.10
19	512132.53	1297036.85	0.10
20	512119.41	1297046.38	0.10
21	512098.16	1297059.73	0.10
22	512082.55	1297070.26	0.10
23	512028.81	1297106.06	0.10
24	512000.49	1297121.25	0.10
25	511997.27	1297122.90	0.10
26	511995.36	1297125.22	0.10
27	511994.58	1297125.24	0.10
28	511992.43	1297124.41	0.10
29	511973.19	1297134.70	0.10
30	511954.91	1297148.02	0.10
31	511947.70	1297152.20	0.10
32	511919.35	1297171.37	0.10
33	511906.92	1297173.20	0.10
34	511906.22	1297172.85	0.10
35	511903.64	1297169.64	0.10
36	511903.03	1297166.09	0.10
37	511902.20	1297166.13	0.10
38	511899.25	1297168.44	0.10
39	511892.80	1297170.59	0.10
40	511890.63	1297172.13	0.10
41	511884.97	1297172.82	0.10
42	511877.99	1297172.36	0.10
43	511868.72	1297172.44	0.10
44	511866.42	1297173.24	0.10
45	511865.81	1297172.76	0.10
46	511858.85	1297160.06	0.10
47	511859.10	1297159.32	0.10
48	511859.60	1297158.75	0.10
49	511860.77	1297156.12	0.10
50	511858.98	1297153.36	0.10
51	511858.04	1297152.81	0.10
52	511854.85	1297152.18	0.10
53	511854.18	1297151.72	0.10
54	511824.41	1297102.29	0.10
55	511819.19	1297092.55	0.10
56	511814.37	1297085.47	0.10
57	511771.43	1297112.31	0.10
58	511751.22	1297123.22	0.10

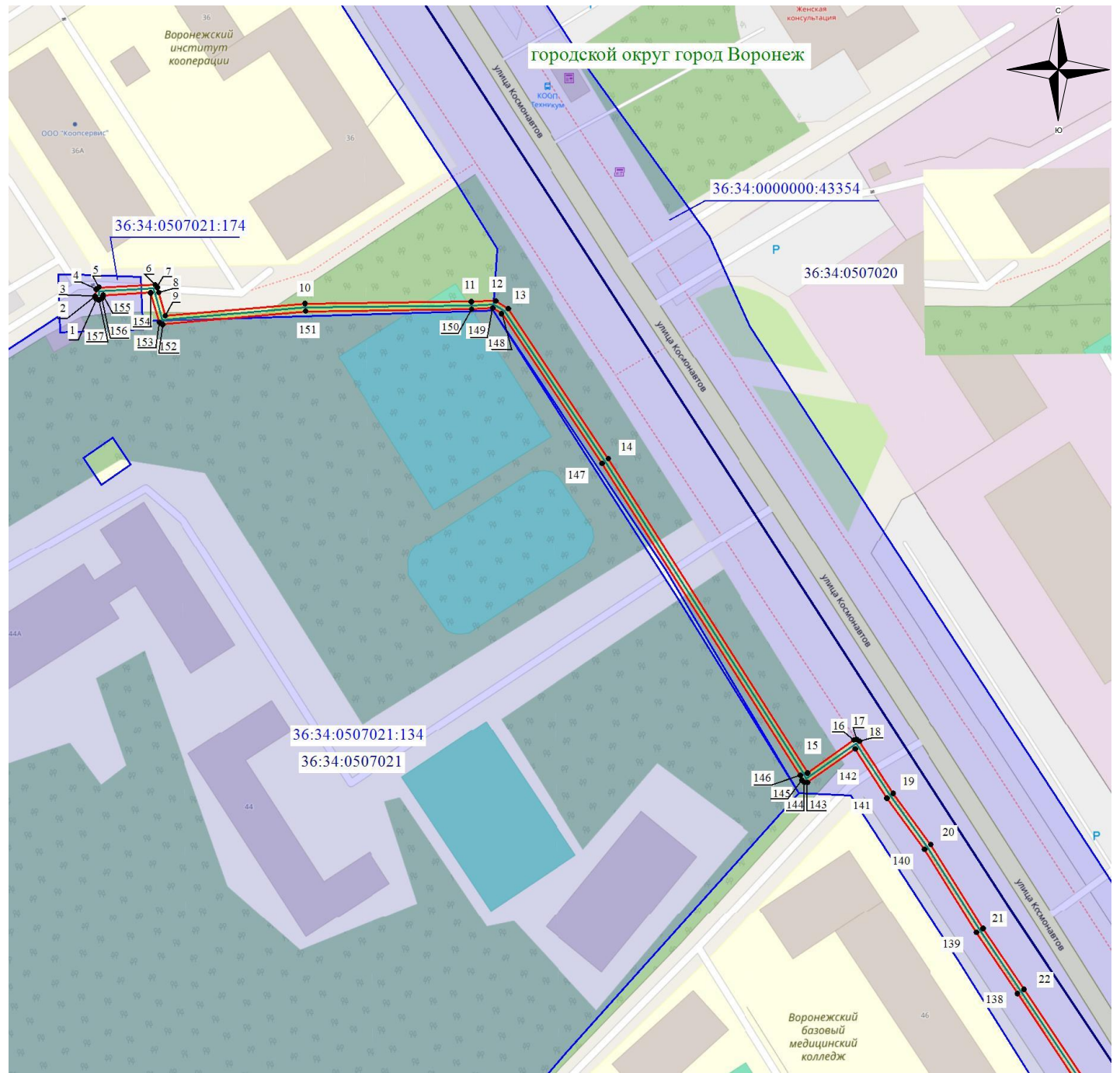
1	2	3	4
59	511705.11	1297150.32	0.10
60	511701.37	1297151.73	0.10
61	511700.63	1297151.71	0.10
62	511687.10	1297146.00	0.10
63	511676.43	1297144.64	0.10
64	511624.56	1297174.04	0.10
65	511620.66	1297179.61	0.10
66	511619.89	1297179.71	0.10
67	511618.24	1297179.26	0.10
68	511617.09	1297179.73	0.10
69	511601.60	1297202.34	0.10
70	511603.93	1297207.49	0.10
71	511607.12	1297214.28	0.10
72	511621.44	1297240.29	0.10
73	511624.06	1297246.65	0.10
74	511623.62	1297247.29	0.10
75	511597.00	1297264.22	0.10
76	511592.09	1297266.75	0.10
77	511575.89	1297277.73	0.10
78	511567.76	1297281.65	0.10
79	511567.13	1297281.19	0.10
80	511561.30	1297271.35	0.10
81	511561.18	1297270.64	0.10
82	511561.62	1297270.00	0.10
83	511562.39	1297269.87	0.10
84	511563.02	1297270.33	0.10
85	511568.37	1297279.36	0.10
86	511574.92	1297275.97	0.10
87	511591.12	1297264.99	0.10
88	511596.07	1297262.44	0.10
89	511621.82	1297246.07	0.10
90	511619.65	1297241.18	0.10
91	511605.30	1297215.14	0.10
92	511602.11	1297208.33	0.10
93	511599.48	1297202.44	0.10
94	511599.64	1297201.67	0.10
95	511616.05	1297178.01	0.10
96	511618.43	1297177.25	0.10
97	511619.72	1297177.60	0.10
98	511623.37	1297172.42	0.10
99	511676.36	1297142.62	0.10
100	511687.75	1297144.11	0.10
101	511701.04	1297149.71	0.10
102	511704.34	1297148.47	0.10
103	511750.23	1297121.48	0.10
104	511770.42	1297110.58	0.10
105	511814.13	1297083.26	0.10
106	511814.83	1297083.12	0.10
107	511815.49	1297083.55	0.10
108	511820.91	1297091.53	0.10
109	511826.15	1297101.30	0.10
110	511855.68	1297150.31	0.10
111	511858.91	1297151.00	0.10
112	511860.53	1297152.08	0.10
113	511862.74	1297155.49	0.10
114	511862.81	1297156.44	0.10
115	511861.07	1297160.11	0.10
116	511867.10	1297170.98	0.10
117	511868.49	1297170.44	0.10
118	511878.13	1297170.36	0.10
119	511885.04	1297170.82	0.10
120	511890.11	1297170.18	0.10
121	511892.01	1297168.74	0.10
122	511898.44	1297166.60	0.10
123	511901.78	1297164.14	0.10
124	511904.43	1297164.23	0.10
125	511904.86	1297164.89	0.10
126	511905.57	1297169.03	0.10

1	2	3	4
127	511907.38	1297171.13	0.10
128	511918.83	1297169.42	0.10
129	511946.70	1297150.46	0.10
130	511953.87	1297146.30	0.10
131	511972.16	1297132.99	0.10
132	511991.89	1297122.44	0.10
133	511992.72	1297122.39	0.10
134	511994.60	1297123.11	0.10
135	511996.15	1297121.22	0.10
136	511999.56	1297119.48	0.10
137	512027.78	1297104.35	0.10
138	512081.44	1297068.60	0.10
139	512097.10	1297058.03	0.10
140	512118.29	1297044.72	0.10
141	512131.39	1297035.20	0.10
142	512143.87	1297027.04	0.10
143	512135.34	1297014.87	0.10
144	512135.34	1297014.09	0.10
145	512135.90	1297013.55	0.10
146	512137.17	1297013.06	0.10
147	512216.76	1296962.42	0.10
148	512254.95	1296936.93	0.10
149	512256.34	1296934.55	0.10
150	512256.02	1296929.17	0.10
151	512255.51	1296886.81	0.10
152	512252.27	1296850.35	0.10
153	512252.65	1296849.48	0.10
154	512260.34	1296847.23	0.10
155	512259.63	1296835.17	0.10
156	512259.40	1296835.11	0.10
157	512258.74	1296834.84	0.10
1	512258.42	1296834.13	0.10



Руководитель управления
имущественных и земельных отношений

Схема расположения границ публичного сервитута



Масштаб 1: 1500

Используемые условные знаки и обозначения:

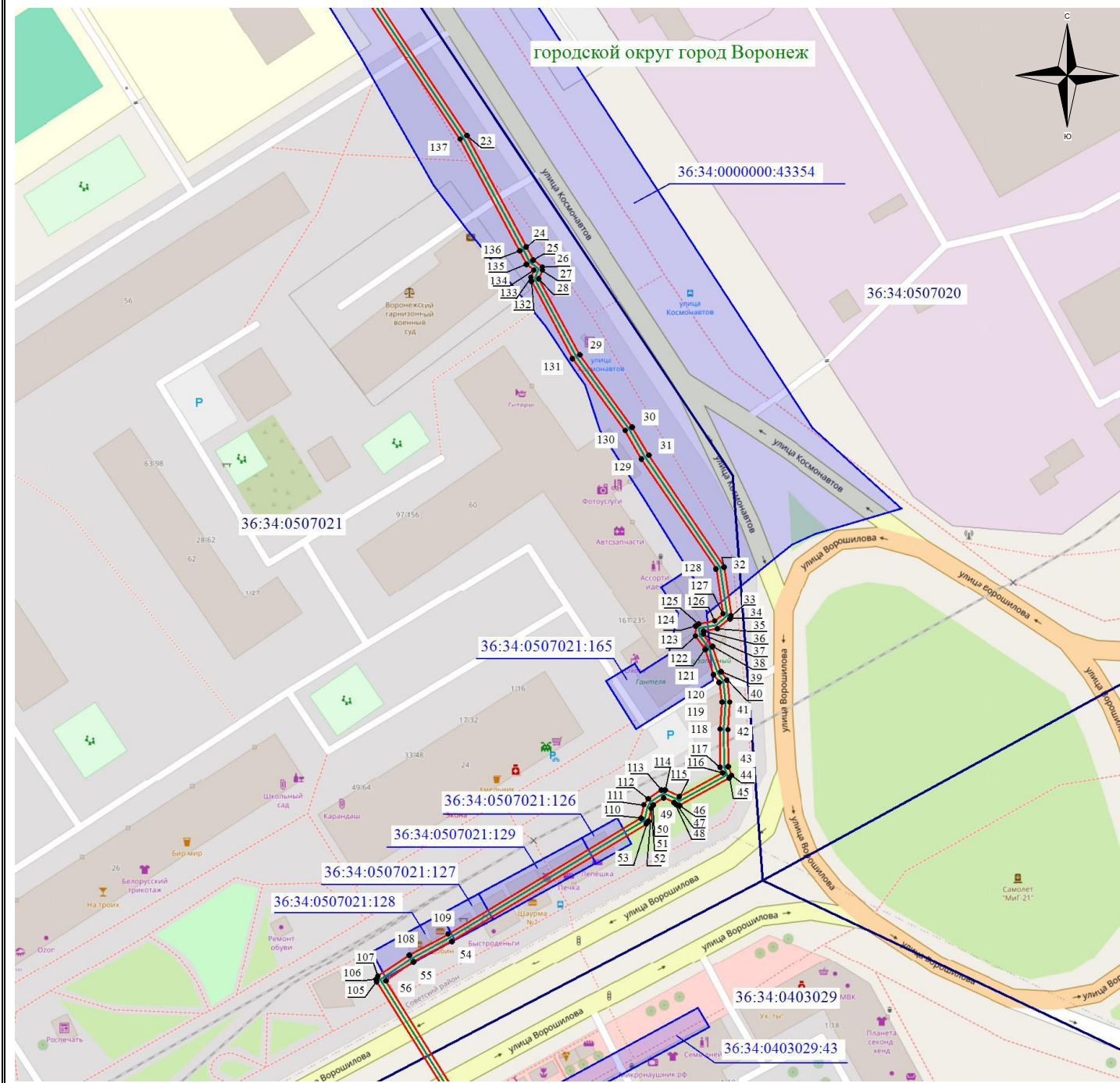
- - обозначение границы кадастрового квартала по сведениям ЕГРН
- - обозначение границы земельного участка по сведениям ЕГРН
- - обозначение границы публичного сервитута
- - обозначение объекта электросетевого хозяйства
- - обозначение границы охранной зоны
- 2 - обозначение характерной точки публичного сервитута
- 36:34:0000000 - обозначение номера кадастрового квартала
- 36:34:100014:525 - обозначение номера земельного участка
- Городской округ город Воронеж - обозначение муниципального образования

1

2

3

Схема расположения границ публичного сервитута



Масштаб 1: 1500

Используемые условные знаки и обозначения:

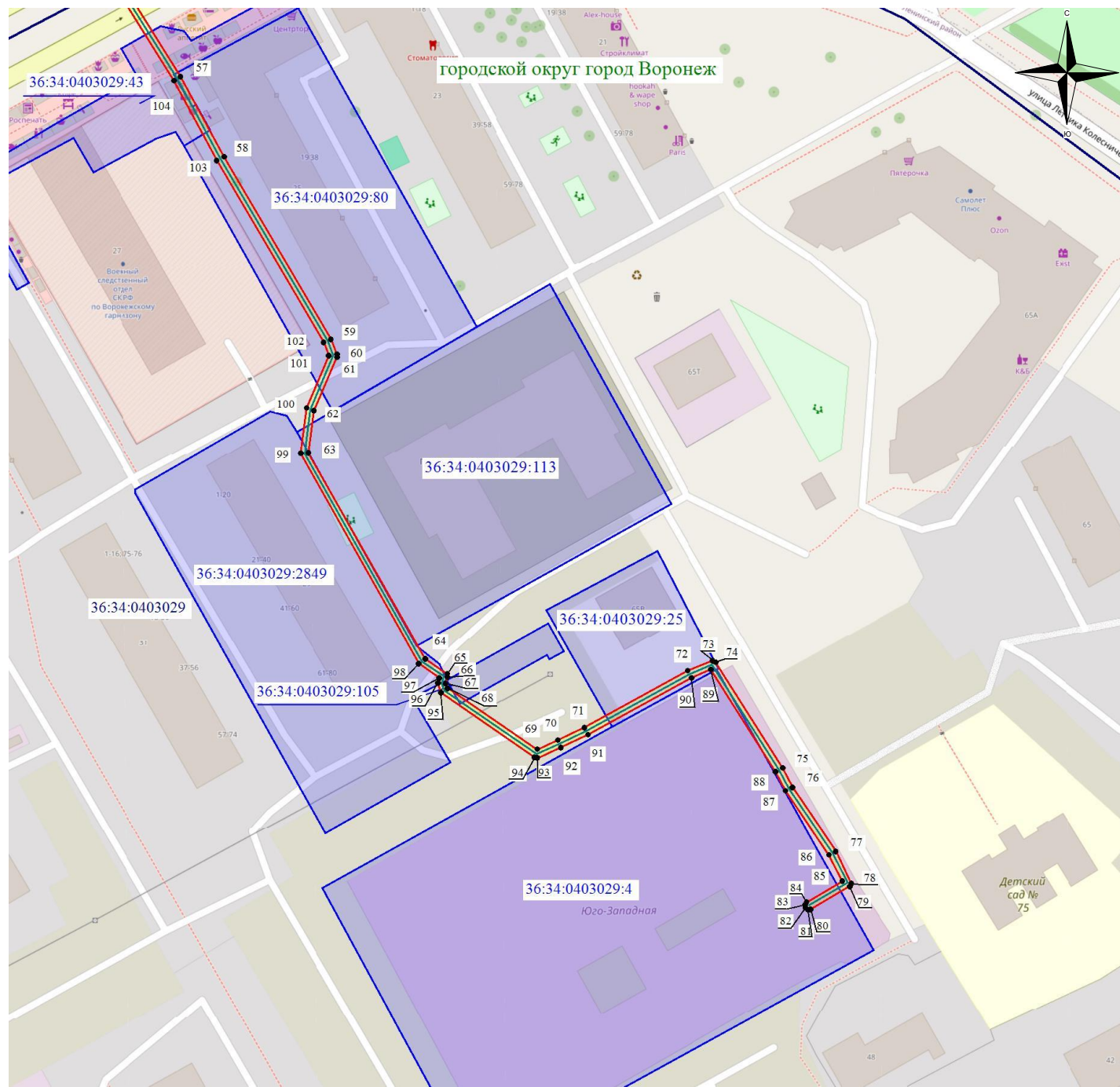
- - обозначение границы кадастрового квартала по сведениям ЕГРН
- - обозначение границы земельного участка по сведениям ЕГРН
- - обозначение границы публичного сервитута
- - обозначение объекта электросетевого хозяйства
- - обозначение границы охранной зоны
- 2 - обозначение характерной точки публичного сервитута
- 36:34:0000000 - обозначение номера кадастрового квартала
- 36:34:100014:525 - обозначение номера земельного участка
- Городской округ город Воронеж - обозначение муниципального образования

1

2

3

Схема расположения границ публичного сервитута



Масштаб 1: 1500

Используемые условные знаки и обозначения:

- - обозначение границы кадастрового квартала по сведениям ЕГРН
- - обозначение границы земельного участка по сведениям ЕГРН
- - обозначение границы публичного сервитута
- - обозначение объекта электросетевого хозяйства
- обозначение границы охранной зоны
- 2 - обозначение характерной точки публичного сервитута
- 36:34:0000000** — обозначение номера кадастрового квартала
- 36:34:100014:525** — обозначение номера земельного участка
- Городской округ город Воронеж** - обозначение муниципального образования

