

ОПИСАНИЕ МЕСТОПОЛОЖЕНИЯ ГРАНИЦ

публичного сервитута Кабельная линия БКТП-205Н - ТП-366

(наименование объекта, местоположение границ которого описано)

Раздел 1

Сведения об объекте

Сведения об объекте		
№ п/п	Характеристики объекта	Описание характеристик
1	2	3
1	Местоположение объекта	Воронежская область г.Воронеж, Плехановская ул., 35 - Кольцовская ул., 48
2	Площадь объекта +/- величина погрешности определения площади (Р +/- Дельта Р)	1237 м2 +/-7 м2
3	Иные характеристики объекта	Публичный сервитут для использования земельных участков в целях эксплуатации объекта энергетики местного значения – инженерного сооружения Кабельная линия БКТП-205Н - ТП-366 сроком действия 49 лет в интересах Акционерного общества ” ВОРОНЕЖСКАЯ ГОРЭЛЕКТРОСЕТЬ ”

Местоположение публичного сервитута: Воронежская область г.Воронеж, Плехановская ул., 35 - Кольцовская ул., 48			
Система координат		МСК-36, зона 1	
Метод определения координат		Геодезический	
Обозначение характерных точек границ публичного сервитута	Координаты, м		
	X	Y	Средняя квадратическая погрешность положения характерных точек (Mt), м
1	2	3	4
1	514142.99	1299171.48	0.10
2	514135.72	1299176.40	0.10
3	514135.03	1299176.56	0.10
4	514134.36	1299176.17	0.10
5	514130.18	1299170.54	0.10
6	514105.48	1299189.66	0.10
7	514109.14	1299231.33	0.10
8	514112.91	1299248.24	0.10
9	514112.50	1299248.91	0.10
10	514098.00	1299258.95	0.10
11	514081.23	1299259.14	0.10
12	514080.43	1299258.75	0.10
13	514080.23	1299258.00	0.10
14	514080.90	1299253.31	0.10
15	514067.65	1299237.74	0.10
16	514056.69	1299232.72	0.10
17	514041.15	1299230.72	0.10
18	514029.09	1299237.25	0.10
19	514028.41	1299236.87	0.10
20	513962.36	1299153.94	0.10
21	513944.89	1299155.64	0.10
22	513939.05	1299153.17	0.10
23	513914.97	1299139.96	0.10
24	513888.63	1299153.32	0.10
25	513869.36	1299164.57	0.10
26	513807.55	1299212.98	0.10
27	513806.84	1299212.65	0.10
28	513766.71	1299168.71	0.10
29	513753.02	1299158.53	0.10
30	513750.76	1299157.64	0.10
31	513720.64	1299174.85	0.10
32	513719.85	1299174.94	0.10
33	513719.25	1299174.44	0.10
34	513717.72	1299171.50	0.10
35	513716.37	1299172.33	0.10
36	513715.66	1299172.46	0.10
37	513715.01	1299172.03	0.10
38	513714.87	1299171.26	0.10
39	513715.33	1299170.63	0.10
40	513717.60	1299169.24	0.10
41	513718.41	1299169.13	0.10
42	513719.01	1299169.63	0.10
43	513720.55	1299172.59	0.10
44	513750.29	1299155.68	0.10
45	513751.62	1299155.66	0.10
46	513754.15	1299156.88	0.10
47	513768.12	1299167.29	0.10
48	513807.69	1299210.62	0.10
49	513868.24	1299162.92	0.10
50	513887.68	1299151.57	0.10
51	513914.54	1299137.94	0.10
52	513915.47	1299137.95	0.10
53	513940.01	1299151.41	0.10
54	513945.44	1299153.70	0.10
55	513962.90	1299151.89	0.10
56	513963.58	1299152.27	0.10
57	514029.44	1299234.97	0.10
58	514041.08	1299228.70	0.10

1	2	3	4
59	514057.40	1299230.84	0.10
60	514069.02	1299236.27	0.10
61	514082.71	1299252.35	0.10
62	514082.94	1299253.14	0.10
63	514082.37	1299257.13	0.10
64	514097.66	1299256.95	0.10
65	514110.79	1299247.66	0.10
66	514107.15	1299231.58	0.10
67	514103.43	1299189.30	0.10
68	514103.82	1299188.42	0.10
69	514129.77	1299168.34	0.10
70	514130.51	1299168.14	0.10
71	514131.18	1299168.53	0.10
72	514135.39	1299174.20	0.10
73	514141.07	1299170.36	0.10
74	514138.71	1299166.53	0.10
75	514138.58	1299165.82	0.10
76	514139.01	1299165.17	0.10
77	514139.77	1299165.02	0.10
78	514140.41	1299165.47	0.10
79	514143.28	1299170.12	0.10
80	514143.41	1299170.82	0.10
1	514142.99	1299171.48	0.10

Схема расположения границ публичного сервитута

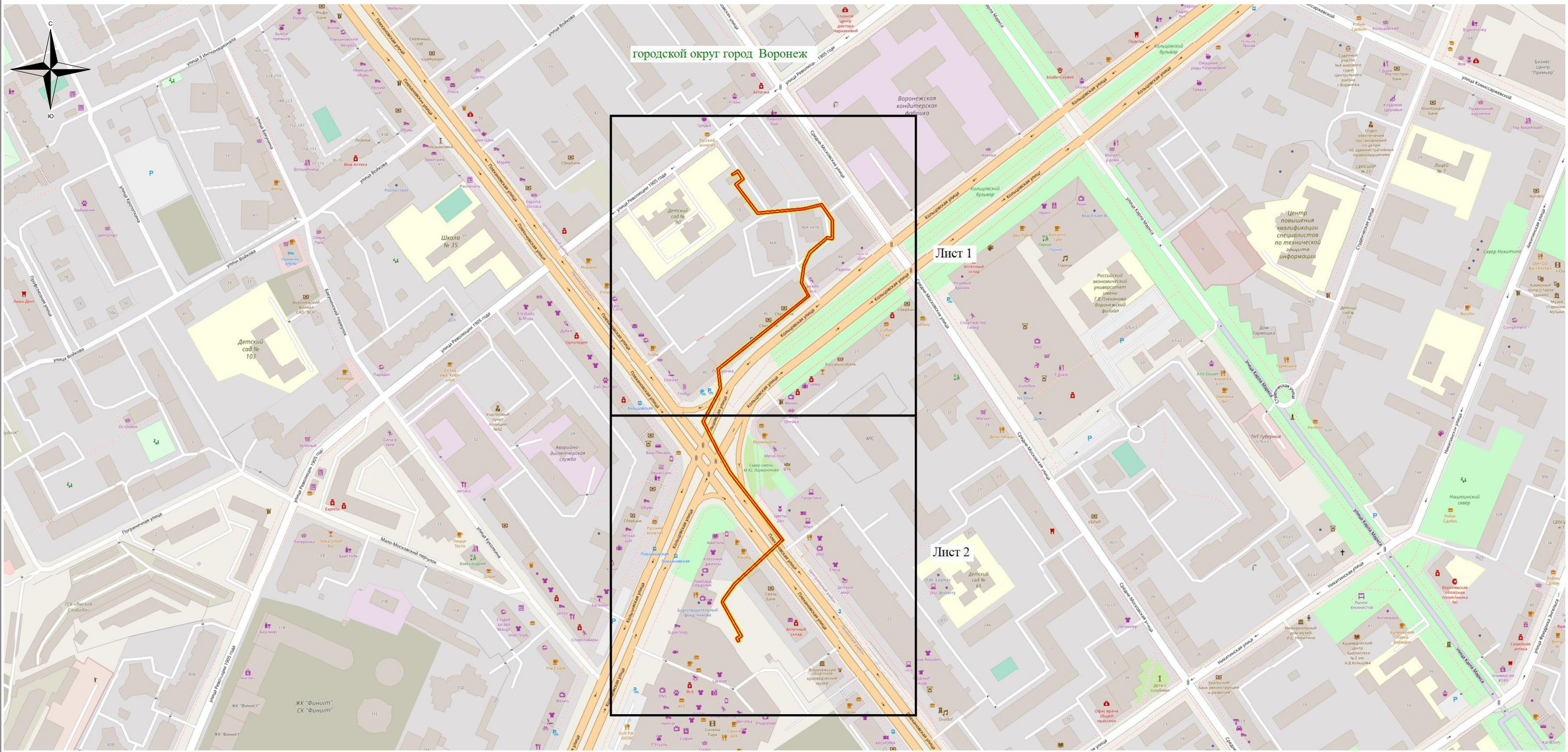
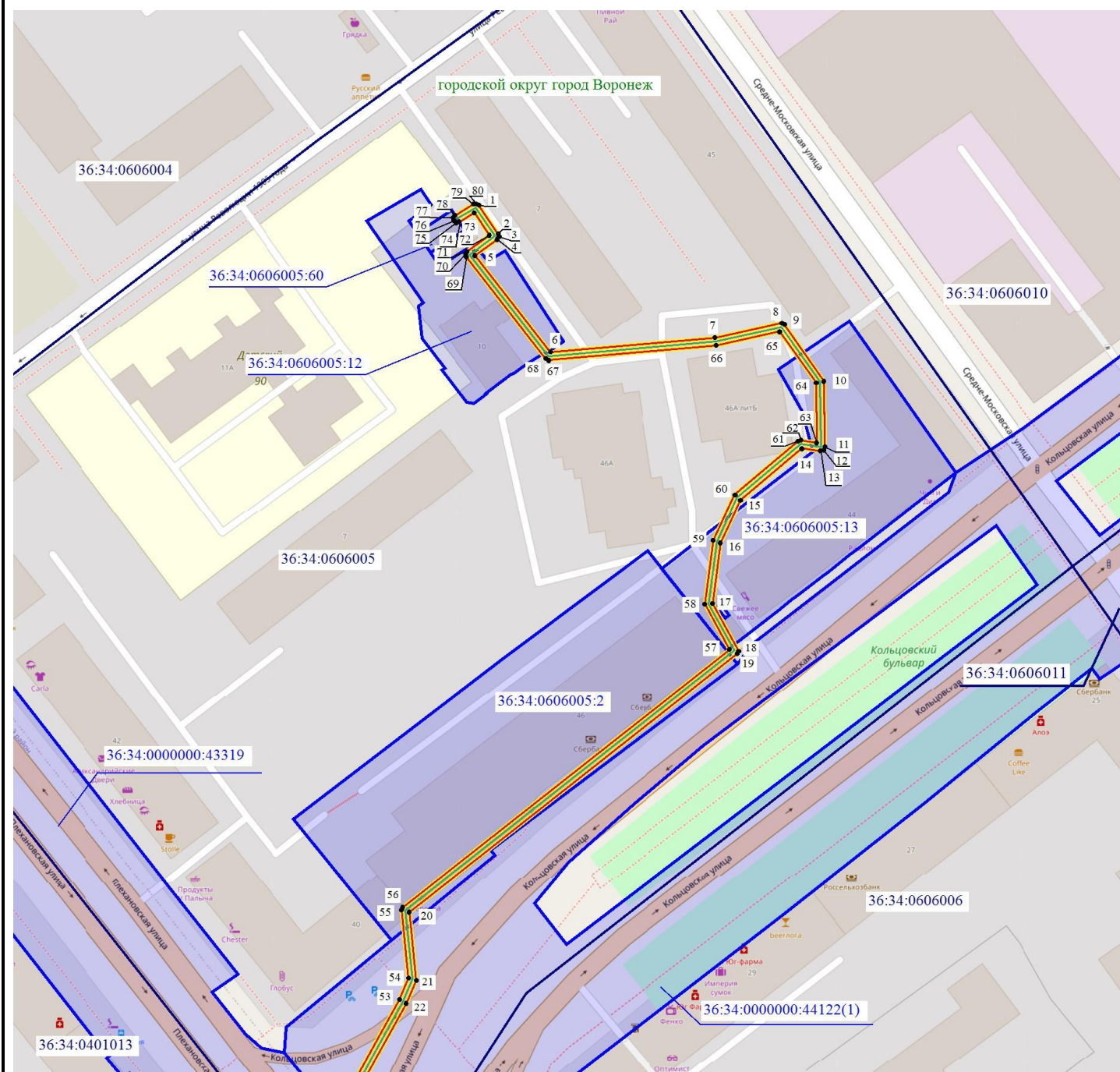


Схема расположения границ публичного сервитута



Масштаб 1: 1500

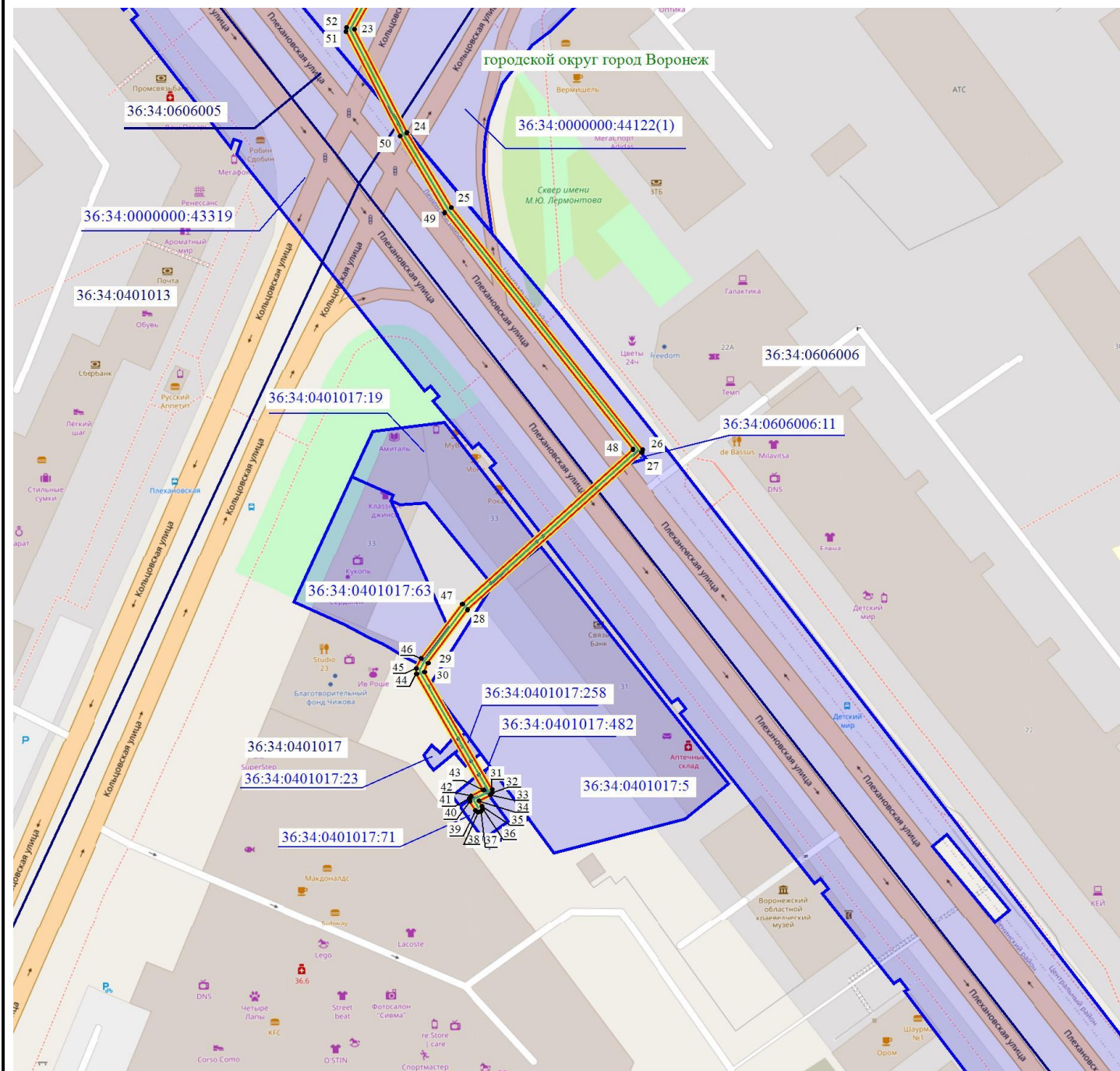
Используемые условные знаки и обозначения:

- - обозначение границы кадастрового квартала по сведениям ЕГРН
- - обозначение границы земельного участка по сведениям ЕГРН
- - обозначение границы публичного сервитута
- - обозначение объекта электросетевого хозяйства
- обозначение границы охранной зоны
- 2 - обозначение характерной точки публичного сервитута
- 36:34:0000000** — обозначение номера кадастрового квартала
- 36:34:100014:525** — обозначение номера земельного участка
- Городской округ город Воронеж** - обозначение муниципального образования

1

2

Схема расположения границ публичного сервитута



Масштаб 1: 1500

Используемые условные знаки и обозначения:

- - обозначение границы кадастрового квартала по сведениям ЕГРН
- - обозначение границы земельного участка по сведениям ЕГРН
- - обозначение границы публичного сервитута
- - обозначение объекта электросетевого хозяйства
- обозначение границы охранной зоны
- 2 - обозначение характерной точки публичного сервитута
- 36:34:0000000** — обозначение номера кадастрового квартала
- 36:34:100014:525** — обозначение номера земельного участка
- Городской округ город Воронеж** - обозначение муниципального образования

1

2