

ОПИСАНИЕ МЕСТОПОЛОЖЕНИЯ ГРАНИЦ

публичного сервитута Кабельная линия п/ст-25 РП-20-ф26

(наименование объекта, местоположение границ которого описано)

Раздел 1

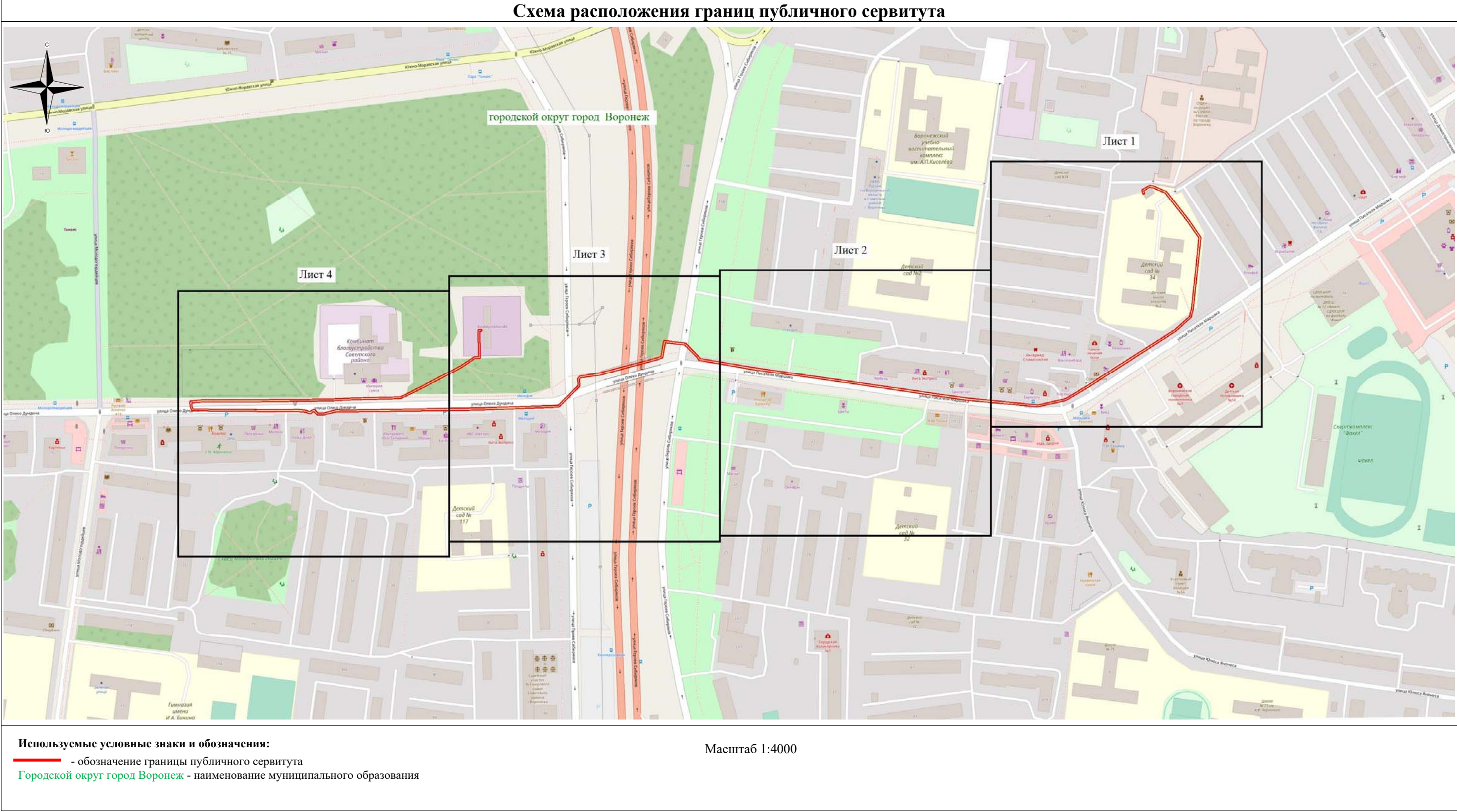
Сведения об объекте

Сведения об объекте		
№ п/п	Характеристики объекта	Описание характеристик
1	2	3
1	Местоположение объекта	Воронежская область, г. Воронеж, Писателя Маршака ул., 12т - ул. Олеко Дундича, 2а
2	Площадь объекта +/- величина погрешности определения площади (Р +/- Дельта Р)	3245 м2 +/- 11 м2
3	Иные характеристики объекта	Публичный сервитут для использования земельных участков в целях эксплуатации объекта энергетики местного значения – инженерного сооружения Кабельная линия п/ст-25 РП-20-ф26 сроком действия 49 лет в интересах Акционерного общества ” ВОРОНЕЖСКАЯ ГОРЭЛЕКТРОСЕТЬ ”

Местоположение публичного сервитута: Воронежская область, г. Воронеж, Писателя Маршака ул.,12т - ул. Олеко Дундича, 2а			
Система координат		МСК-36, зона 1	
Метод определения координат		Геодезический	
Обозначение характерных точек границ публичного сервитута	Координаты, м		
	X	Y	Средняя квадратическая погрешность положения характерных точек (Mt), м
1	2	3	4
1	512210.01	1295853.52	0.10
2	512210.29	1295850.72	0.10
3	512206.72	1295844.71	0.10
4	512204.70	1295845.32	0.10
5	512203.98	1295845.26	0.10
6	512203.46	1295844.68	0.10
7	512203.52	1295843.90	0.10
8	512204.12	1295843.40	0.10
9	512207.41	1295842.55	0.10
10	512208.04	1295843.01	0.10
11	512212.32	1295850.60	0.10
12	512211.92	1295854.14	0.10
13	512205.77	1295868.25	0.10
14	512176.18	1295891.83	0.10
15	512159.29	1295903.76	0.10
16	512158.60	1295903.93	0.10
17	512130.68	1295901.01	0.10
18	512085.40	1295896.12	0.10
19	512076.70	1295893.70	0.10
20	512062.49	1295877.67	0.10
21	512024.98	1295818.08	0.10
22	512004.58	1295786.30	0.10
23	511991.56	1295763.78	0.10
24	511984.88	1295734.40	0.10
25	511991.95	1295659.91	0.10
26	512009.16	1295540.08	0.10
27	512015.06	1295496.73	0.10
28	512023.57	1295436.72	0.10
29	512032.62	1295382.58	0.10
30	512033.08	1295381.89	0.10
31	512036.15	1295379.99	0.10
32	512048.70	1295367.43	0.10
33	512050.96	1295347.25	0.10
34	512035.81	1295344.85	0.10
35	512035.28	1295344.28	0.10
36	512033.46	1295339.49	0.10
37	512029.91	1295325.49	0.10
38	512017.52	1295278.95	0.10
39	512014.79	1295259.48	0.10
40	512013.03	1295258.32	0.10
41	512006.37	1295258.50	0.10
42	512005.63	1295258.20	0.10
43	511984.96	1295237.08	0.10
44	511984.67	1295236.42	0.10
45	511981.81	1295154.91	0.10
46	511980.99	1295109.76	0.10
47	511979.66	1295012.95	0.10
48	511979.91	1295005.28	0.10
49	511976.74	1294992.43	0.10
50	511976.80	1294985.89	0.10
51	511977.08	1294985.21	0.10
52	511980.12	1294982.06	0.10
53	511979.87	1294981.06	0.10
54	511978.27	1294979.28	0.10
55	511978.01	1294978.61	0.10
56	511978.14	1294976.27	0.10
57	511979.42	1294974.05	0.10
58	511980.29	1294965.40	0.10

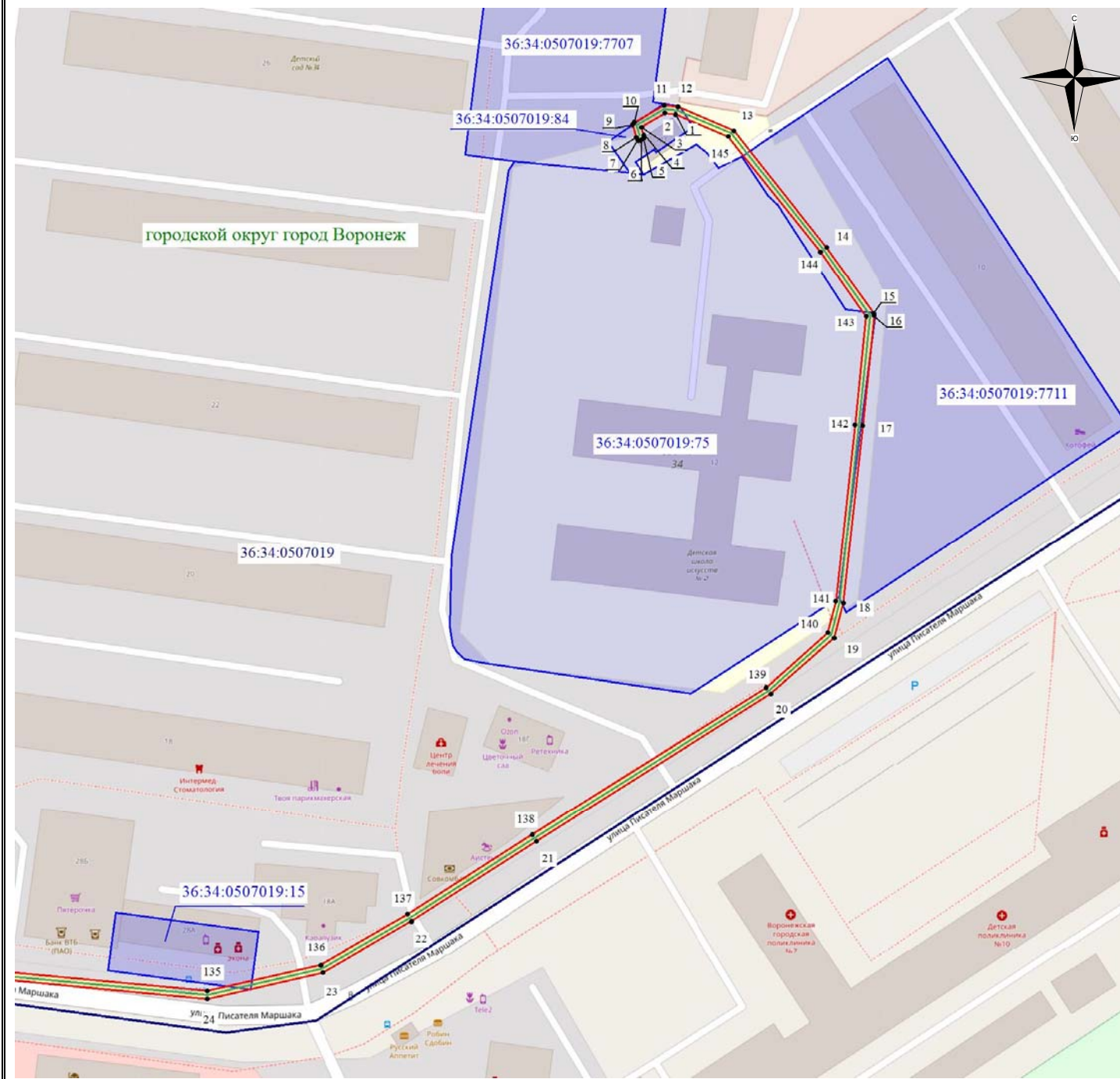
1	2	3	4
59	511980.16	1294955.52	0.10
60	511980.48	1294889.51	0.10
61	511980.90	1294855.47	0.10
62	511981.49	1294854.96	0.10
63	511985.58	1294853.64	0.10
64	511989.89	1294853.26	0.10
65	511990.62	1294853.49	0.10
66	511990.98	1294854.18	0.10
67	511991.99	1294867.19	0.10
68	511992.06	1294910.75	0.10
69	511993.07	1294999.50	0.10
70	511994.02	1295023.86	0.10
71	511995.28	1295072.11	0.10
72	512004.05	1295090.32	0.10
73	512015.46	1295112.32	0.10
74	512027.19	1295134.58	0.10
75	512036.51	1295148.96	0.10
76	512036.66	1295153.18	0.10
77	512063.52	1295152.76	0.10
78	512064.21	1295153.02	0.10
79	512064.54	1295153.73	0.10
80	512064.60	1295155.76	0.10
81	512064.36	1295156.44	0.10
82	512063.66	1295156.79	0.10
83	512062.93	1295156.53	0.10
84	512062.60	1295155.82	0.10
85	512062.57	1295154.78	0.10
86	512035.72	1295155.20	0.10
87	512035.03	1295154.94	0.10
88	512034.70	1295154.24	0.10
89	512034.52	1295149.31	0.10
90	512025.42	1295135.51	0.10
91	512013.69	1295113.25	0.10
92	512002.27	1295091.22	0.10
93	511993.29	1295072.37	0.10
94	511992.02	1295023.93	0.10
95	511991.07	1294999.54	0.10
96	511990.06	1294910.76	0.10
97	511989.99	1294867.28	0.10
98	511989.06	1294855.35	0.10
99	511985.85	1294855.63	0.10
100	511982.79	1294856.64	0.10
101	511982.48	1294889.52	0.10
102	511982.16	1294955.52	0.10
103	511982.29	1294965.59	0.10
104	511981.27	1294974.86	0.10
105	511980.01	1294977.04	0.10
106	511980.01	1294978.23	0.10
107	511981.75	1294980.33	0.10
108	511982.23	1294982.32	0.10
109	511981.95	1294983.04	0.10
110	511978.80	1294986.30	0.10
111	511978.74	1294992.33	0.10
112	511981.91	1295005.21	0.10
113	511981.66	1295012.99	0.10
114	511982.99	1295109.73	0.10
115	511983.81	1295154.86	0.10
116	511986.66	1295235.96	0.10
117	512006.74	1295256.49	0.10
118	512013.86	1295256.48	0.10
119	512016.27	1295258.07	0.10
120	512016.71	1295258.76	0.10
121	512019.49	1295278.58	0.10
122	512031.85	1295324.98	0.10
123	512035.40	1295338.99	0.10
124	512036.93	1295343.03	0.10
125	512052.21	1295345.42	0.10
126	512052.83	1295345.77	0.10

1	2	3	4
127	512053.05	1295346.52	0.10
128	512050.36	1295368.61	0.10
129	512037.31	1295381.63	0.10
130	512034.52	1295383.35	0.10
131	512025.55	1295437.04	0.10
132	512017.04	1295497.01	0.10
133	512011.14	1295540.36	0.10
134	511993.94	1295660.14	0.10
135	511986.89	1295734.45	0.10
136	511993.47	1295763.19	0.10
137	512006.29	1295785.27	0.10
138	512026.67	1295817.01	0.10
139	512064.14	1295876.54	0.10
140	512077.99	1295892.14	0.10
141	512085.90	1295894.18	0.10
142	512130.89	1295899.03	0.10
143	512158.43	1295901.91	0.10
144	512175.02	1295890.20	0.10
145	512204.33	1295866.85	0.10
1	512210.01	1295853.52	0.10



Руководитель управления
имущественных и земельных отношений

Схема расположения границ публичного сервитута



Масштаб 1: 1500

Используемые условные знаки и обозначения:

- - обозначение границы кадастрового квартала по сведениям ЕГРН
- - обозначение границы земельного участка по сведениям ЕГРН
- - обозначение границы публичного сервитута
- - обозначение объекта электросетевого хозяйства
- - обозначение границы охранной зоны
- 2 - обозначение характерной точки публичного сервитута

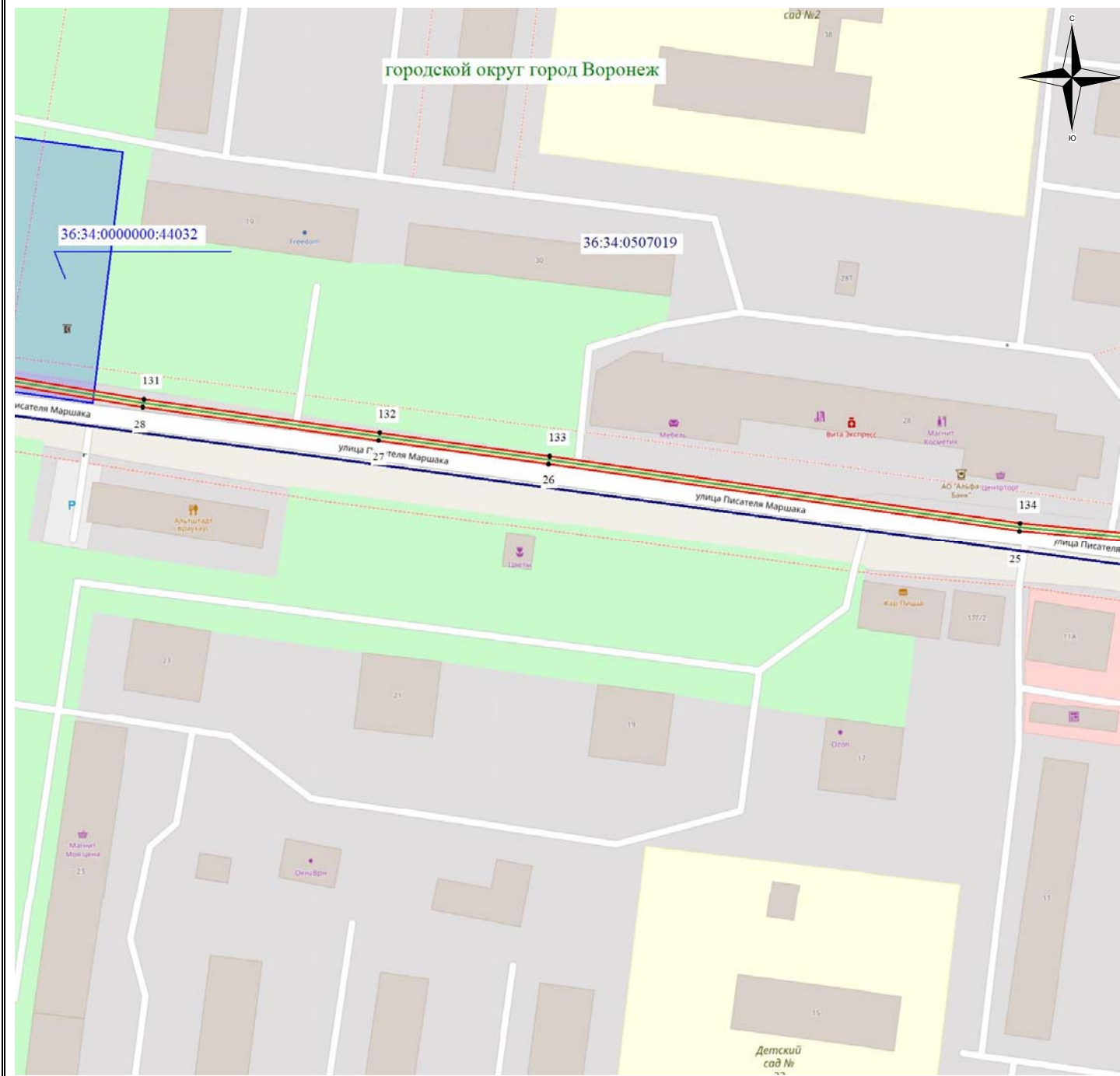
36:34:0000000 — обозначение номера кадастрового квартала

36:34:100014:525 — обозначение номера земельного участка

Городской округ город Воронеж - обозначение муниципального образования

4	3	2	1
---	---	---	---

Схема расположения границ публичного сервитута



Масштаб 1: 1500

Используемые условные знаки и обозначения:

- - обозначение границы кадастрового квартала по сведениям ЕГРН
- - обозначение границы земельного участка по сведениям ЕГРН
- - обозначение границы публичного сервитута
- - обозначение объекта электросетевого хозяйства
- обозначение границы охранной зоны
- 2 - обозначение характерной точки публичного сервитута
- 36:34:0000000** — обозначение номера кадастрового квартала
- 36:34:100014:525** — обозначение номера земельного участка
- Городской округ город Воронеж** - обозначение муниципального образования

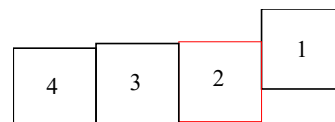
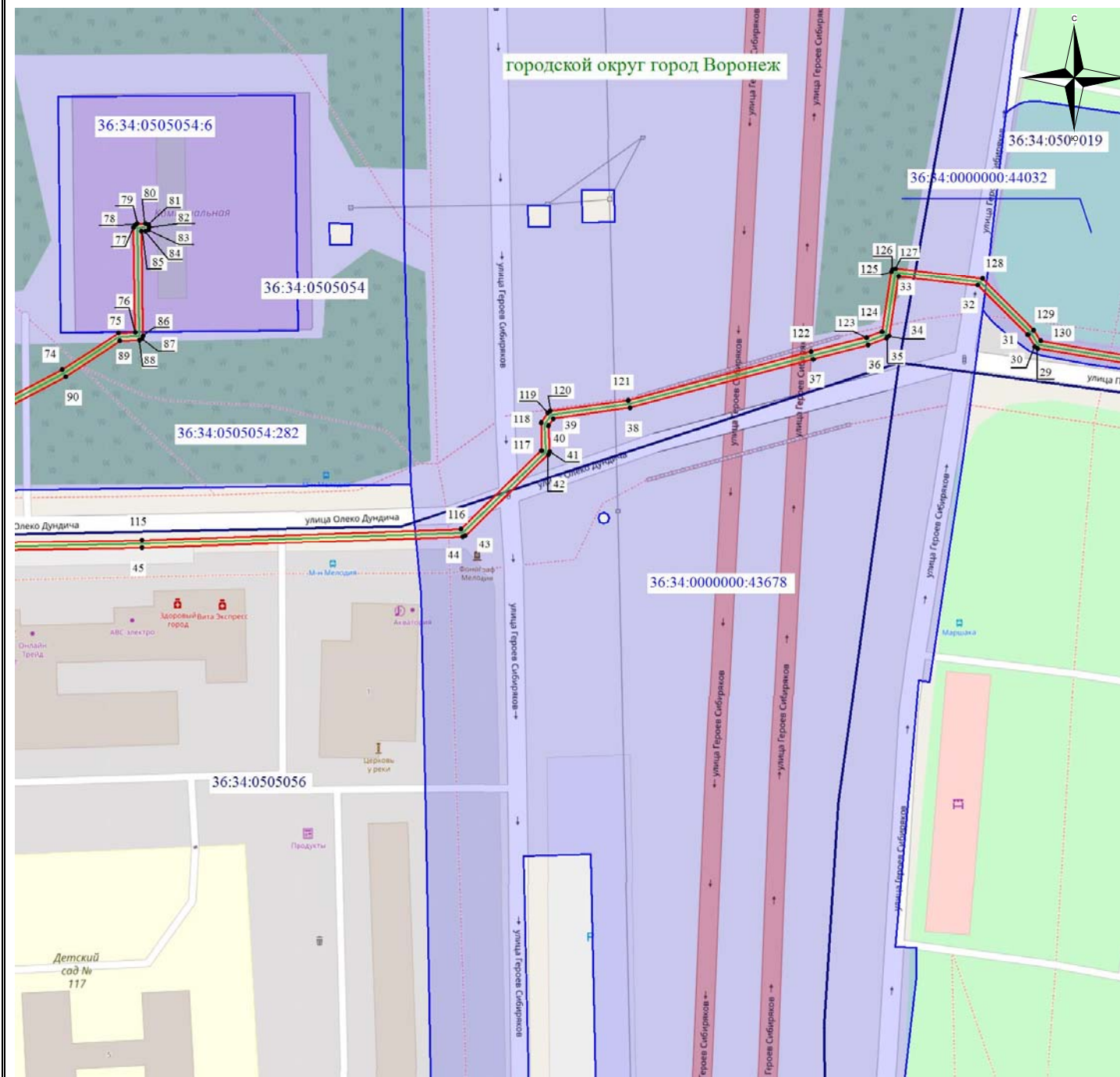


Схема расположения границ публичного сервитута



Масштаб 1: 1500

Используемые условные знаки и обозначения:

- - обозначение границы кадастрового квартала по сведениям ЕГРН
- - обозначение границы земельного участка по сведениям ЕГРН
- - обозначение границы публичного сервитута
- - обозначение объекта электросетевого хозяйства
- обозначение границы охранной зоны
- 2 - обозначение характерной точки публичного сервитута

36:34:0000000 — обозначение номера кадастрового квартала

36:34:100014:525 — обозначение номера земельного участка

Городской округ город Воронеж - обозначение муниципального образования

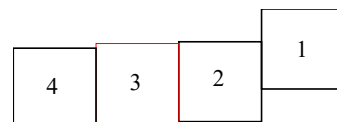
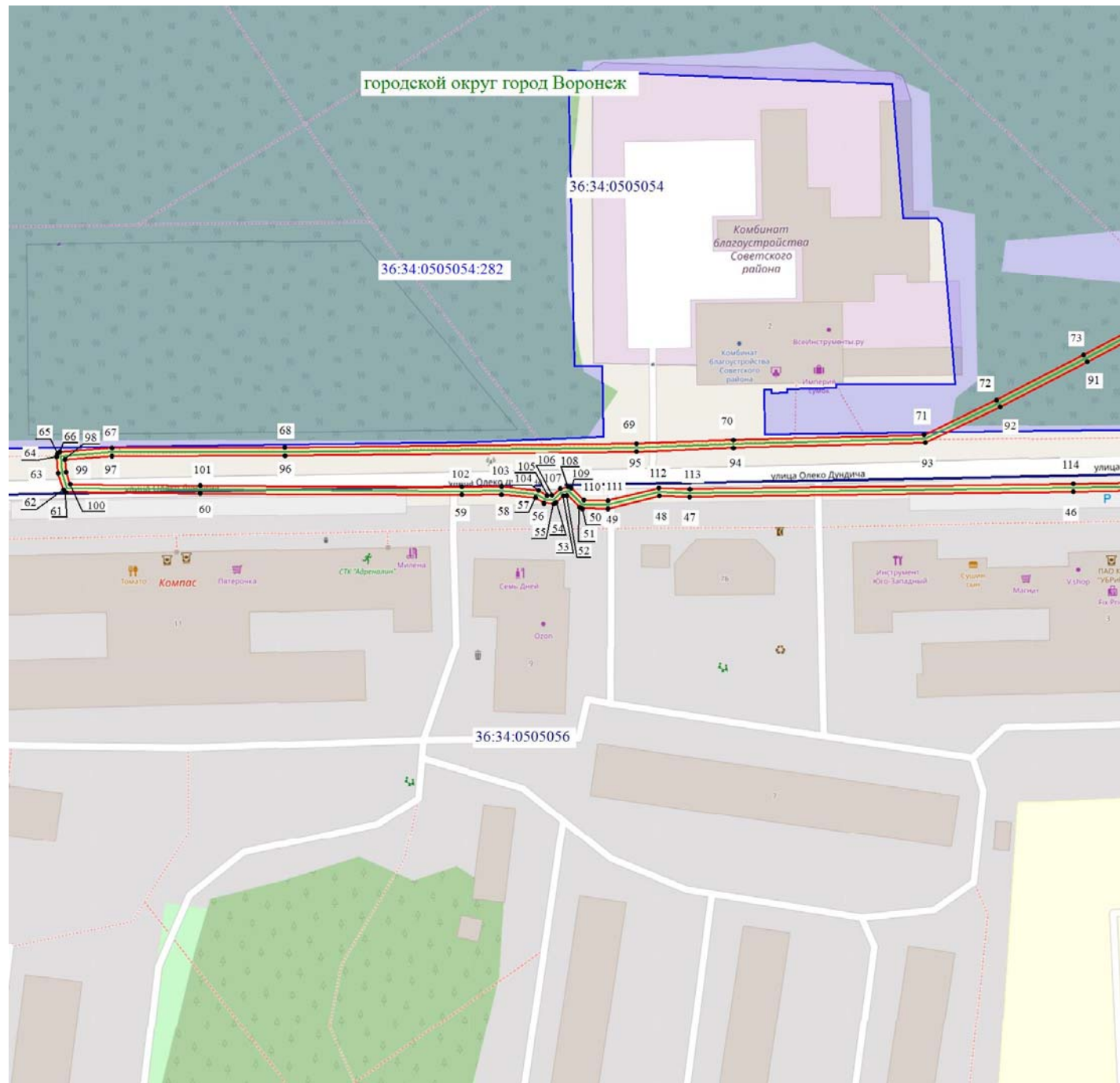


Схема расположения границ публичного сервитута



Масштаб 1: 1500

Используемые условные знаки и обозначения:

- - обозначение границы кадастрового квартала по сведениям ЕГРН
- - обозначение границы земельного участка по сведениям ЕГРН
- - обозначение границы публичного сервитута
- - обозначение объекта электросетевого хозяйства
- обозначение границы охранной зоны
- 2 - обозначение характерной точки публичного сервитута
- 36:34:0000000** — обозначение номера кадастрового квартала
- 36:34:100014:525** — обозначение номера земельного участка
- Городской округ город Воронеж** - обозначение муниципального образования

