

ОПИСАНИЕ МЕСТОПОЛОЖЕНИЯ ГРАНИЦ

публичного сервитута Кабельная линия РП-2 КЛ-10 кВ. до ПС-10(ф.14)

(наименование объекта, местоположение границ которого описано)

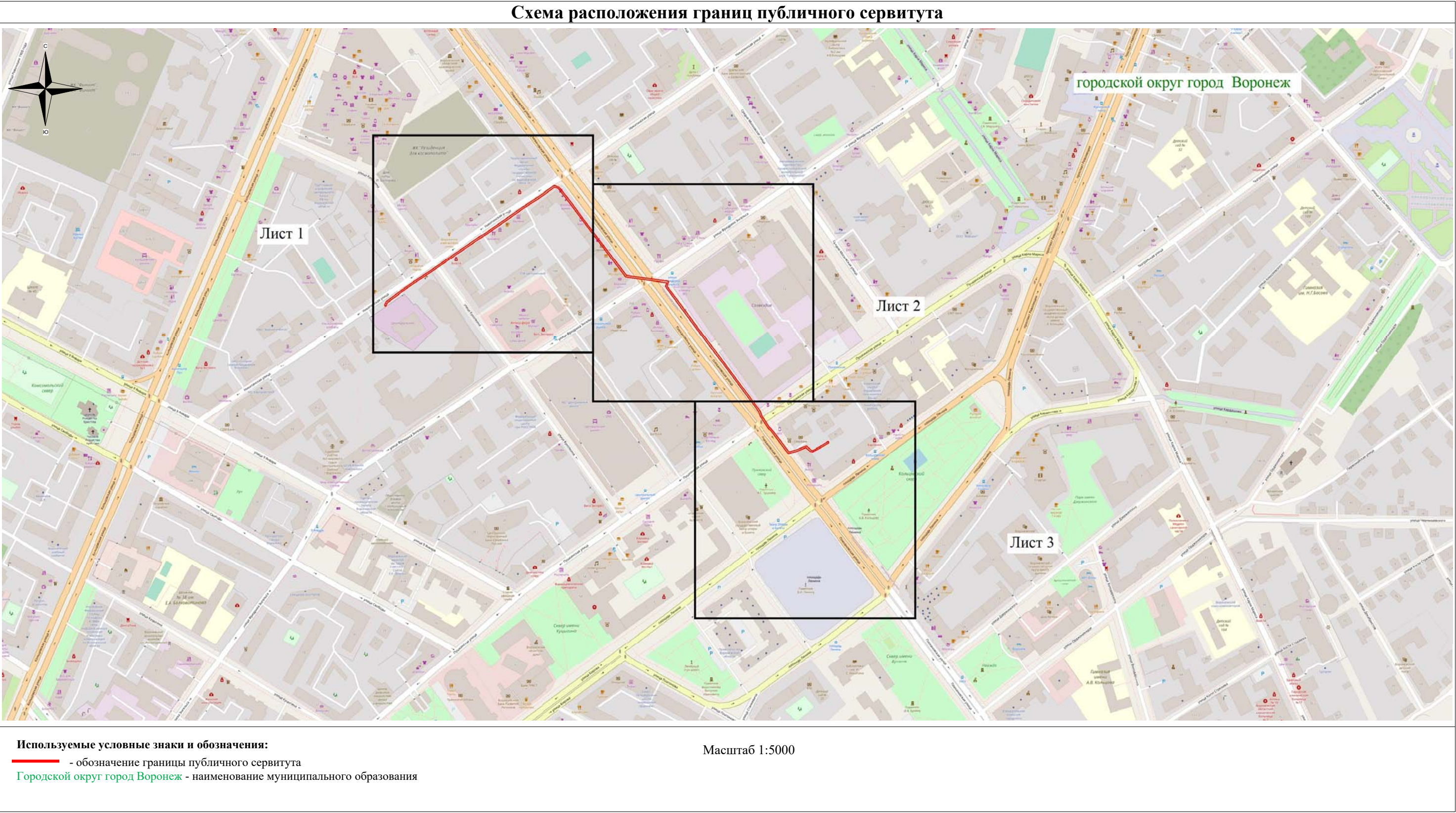
Раздел 1

Сведения об объекте

Сведения об объекте		
№ п/п	Характеристики объекта	Описание характеристик
1	2	3
1	Местоположение объекта	Воронежская область, г.Воронеж, Плехановская ул., 8р - Никитинская ул., 37а
2	Площадь объекта +/- величина погрешности определения площади (Р +/- Дельта Р)	1572 м2 +/-8 м2
3	Иные характеристики объекта	Публичный сервитут для использования земельных участков в целях эксплуатации объекта энергетики местного значения – инженерного сооружения Кабельная линия РП-2 КЛ-10 кВ. до ПС-10(ф.14) сроком действия 49 лет в интересах Акционерного общества ” ВОРОНЕЖСКАЯ ГОРЭЛЕКТРОСЕТЬ ”

Местоположение публичного сервитута: Воронежская область, г.Воронеж, Плехановская ул., 8р - Никитинская ул., 37а			
Система координат		МСК-36, зона 1	
Метод определения координат		Геодезический	
Обозначение характерных точек границ публичного сервитута	Координаты, м		
	X	Y	Средняя квадратическая погрешность положения характерных точек (Mt), м
1	2	3	4
1	513381.54	1299165.99	0.10
2	513382.01	1299165.36	0.10
3	513382.79	1299165.27	0.10
4	513386.78	1299166.63	0.10
5	513388.91	1299169.58	0.10
6	513396.36	1299179.40	0.10
7	513400.64	1299185.57	0.10
8	513412.76	1299203.03	0.10
9	513425.25	1299223.00	0.10
10	513441.82	1299247.00	0.10
11	513467.74	1299284.91	0.10
12	513472.09	1299292.36	0.10
13	513494.66	1299325.67	0.10
14	513506.54	1299342.81	0.10
15	513520.35	1299364.06	0.10
16	513532.01	1299380.31	0.10
17	513532.69	1299381.45	0.10
18	513532.79	1299382.23	0.10
19	513530.95	1299388.09	0.10
20	513513.09	1299402.38	0.10
21	513488.03	1299421.39	0.10
22	513454.42	1299447.50	0.10
23	513442.18	1299456.59	0.10
24	513432.07	1299464.70	0.10
25	513419.91	1299474.33	0.10
26	513412.63	1299527.16	0.10
27	513412.11	1299527.90	0.10
28	513411.33	1299527.97	0.10
29	513406.27	1299526.32	0.10
30	513401.77	1299529.77	0.10
31	513383.04	1299543.80	0.10
32	513367.23	1299555.87	0.10
33	513351.50	1299567.49	0.10
34	513336.09	1299579.39	0.10
35	513319.54	1299592.19	0.10
36	513308.79	1299600.40	0.10
37	513283.34	1299619.80	0.10
38	513271.25	1299629.04	0.10
39	513258.30	1299639.01	0.10
40	513249.20	1299645.55	0.10
41	513244.16	1299647.02	0.10
42	513228.96	1299657.01	0.10
43	513226.52	1299660.11	0.10
44	513214.08	1299669.72	0.10
45	513198.23	1299681.81	0.10
46	513200.63	1299690.68	0.10
47	513205.88	1299703.88	0.10
48	513205.62	1299704.62	0.10
49	513200.11	1299710.64	0.10
50	513199.97	1299712.38	0.10
51	513207.57	1299725.50	0.10
52	513210.23	1299730.09	0.10
53	513210.92	1299731.27	0.10
54	513211.04	1299731.98	0.10
55	513210.59	1299732.62	0.10
56	513209.82	1299732.74	0.10
57	513209.20	1299732.27	0.10
58	513208.50	1299731.09	0.10

1	2	3	4
59	513205.84	1299726.50	0.10
60	513197.95	1299712.52	0.10
61	513198.40	1299709.53	0.10
62	513203.71	1299703.72	0.10
63	513198.70	1299691.23	0.10
64	513196.12	1299681.69	0.10
65	513196.48	1299680.64	0.10
66	513212.86	1299668.14	0.10
67	513225.20	1299658.61	0.10
68	513227.73	1299655.41	0.10
69	513243.44	1299645.15	0.10
70	513248.47	1299643.68	0.10
71	513257.12	1299637.39	0.10
72	513270.03	1299627.46	0.10
73	513282.12	1299618.22	0.10
74	513307.57	1299598.82	0.10
75	513318.32	1299590.61	0.10
76	513334.87	1299577.81	0.10
77	513350.29	1299565.90	0.10
78	513366.04	1299554.27	0.10
79	513381.83	1299542.21	0.10
80	513400.55	1299528.19	0.10
81	513405.47	1299524.42	0.10
82	513406.39	1299524.26	0.10
83	513410.81	1299525.70	0.10
84	513417.98	1299473.66	0.10
85	513418.34	1299473.02	0.10
86	513430.82	1299463.14	0.10
87	513440.98	1299454.99	0.10
88	513453.21	1299445.91	0.10
89	513486.82	1299419.80	0.10
90	513511.87	1299400.80	0.10
91	513529.46	1299386.73	0.10
92	513530.75	1299382.11	0.10
93	513530.29	1299381.33	0.10
94	513518.68	1299365.16	0.10
95	513504.86	1299343.91	0.10
96	513493.01	1299326.80	0.10
97	513470.40	1299293.42	0.10
98	513466.06	1299285.98	0.10
99	513440.17	1299248.13	0.10
100	513423.57	1299224.09	0.10
101	513411.06	1299204.09	0.10
102	513399.00	1299186.71	0.10
103	513394.72	1299180.54	0.10
104	513387.30	1299170.77	0.10
105	513385.36	1299168.09	0.10
106	513382.23	1299167.19	0.10
107	513381.66	1299166.76	0.10
1	513381.54	1299165.99	0.10







Руководитель управления
имущественных и земельных отношений

Схема расположения границ публичного сервитута



Масштаб 1: 1500

Используемые условные знаки и обозначения:

- - обозначение границы кадастрового квартала по сведениям ЕГРН
- - обозначение границы земельного участка по сведениям ЕГРН
-  - обозначение границы публичного сервитута
-  - обозначение объекта электросетевого хозяйства
-  - обозначение границы охранной зоны
-  2 - обозначение характерной точки публичного сервитута

● 2 - обозначение характерной точки публичного сервитута

36:34:0000000 – обозначение номера кадастрового квартала

36:34:100014:525 – обозначение номера земельного участка

Городской округ город Воронеж - обозначение муниципального образования

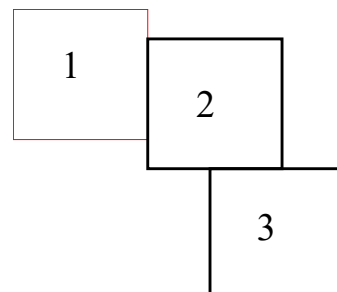
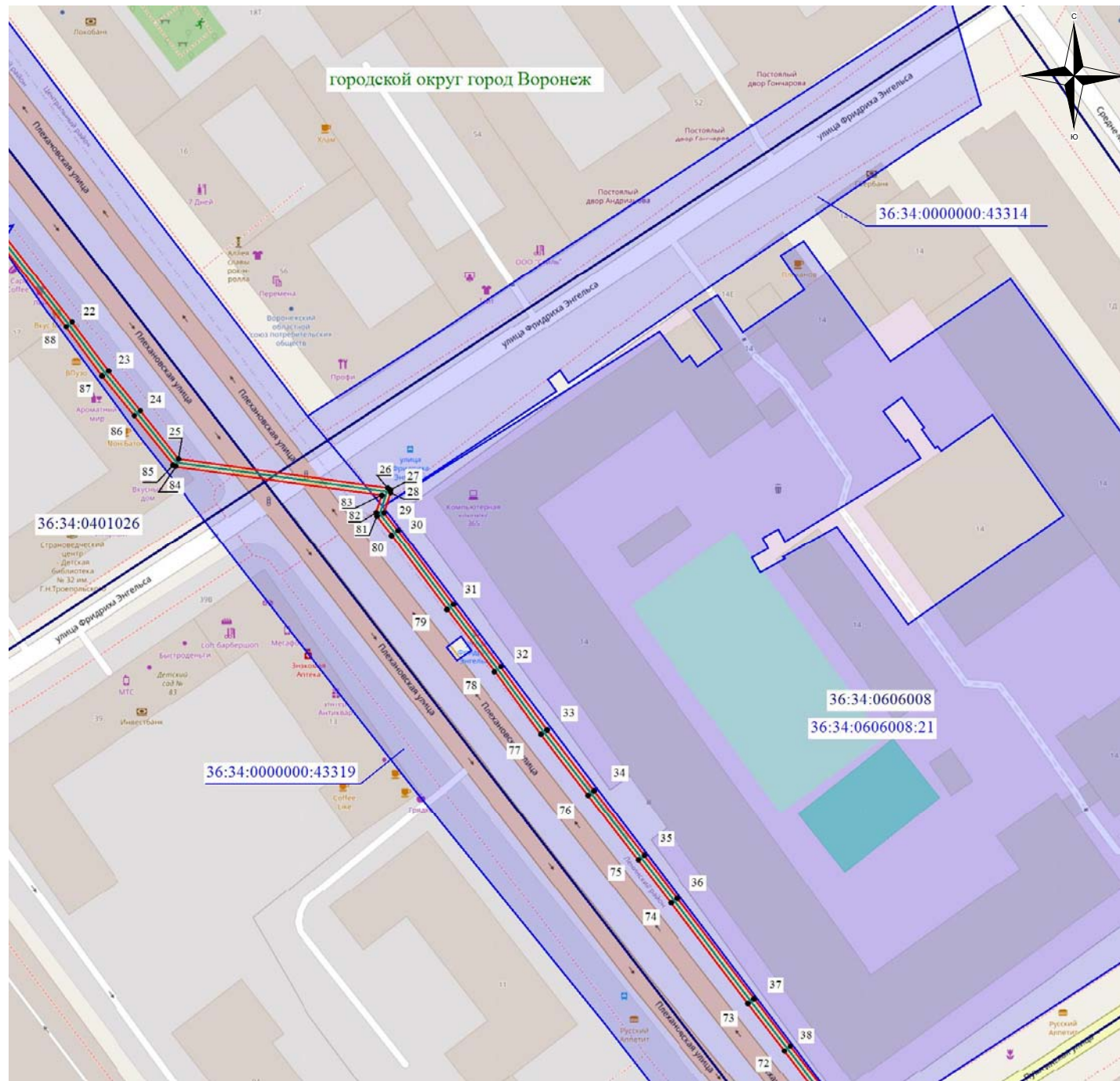


Схема расположения границ публичного сервитута



Масштаб 1: 1500

Используемые условные знаки и обозначения:

- - обозначение границы кадастрового квартала по сведениям ЕГРН
- - обозначение границы земельного участка по сведениям ЕГРН
- - обозначение границы публичного сервитута
- - обозначение объекта электросетевого хозяйства
- обозначение границы охранной зоны
- 2 - обозначение характерной точки публичного сервитута
- 36:34:0000000 — обозначение номера кадастрового квартала
- 36:34:100014:525 — обозначение номера земельного участка
- Городской округ город Воронеж - обозначение муниципального образования

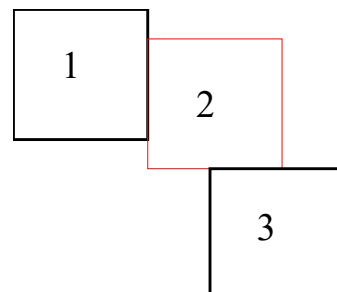
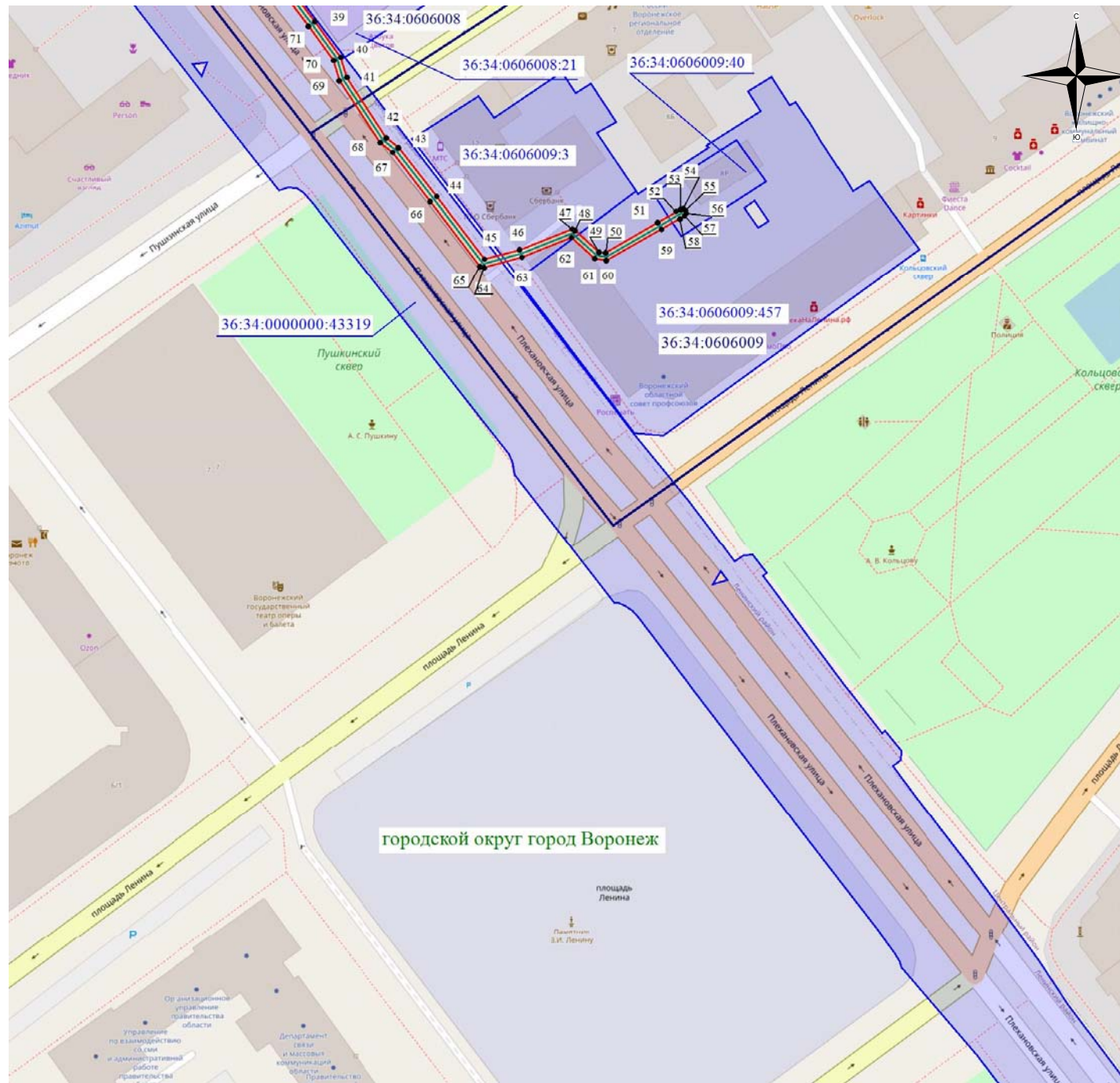


Схема расположения границ публичного сервитута



Масштаб 1: 1500

Используемые условные знаки и обозначения:

- - обозначение границы кадастрового квартала по сведениям ЕГРН
- - обозначение границы земельного участка по сведениям ЕГРН
- - обозначение границы публичного сервитута
- - обозначение объекта электросетевого хозяйства
- обозначение границы охранной зоны
- 2 - обозначение характерной точки публичного сервитута
- 36:34:0000000 — обозначение номера кадастрового квартала
- 36:34:100014:525 — обозначение номера земельного участка
- Городской округ город Воронеж - обозначение муниципального образования

