

ОПИСАНИЕ МЕСТОПОЛОЖЕНИЯ ГРАНИЦ

публичного сервитута Кабельная линия РП-16 - ТП-1723

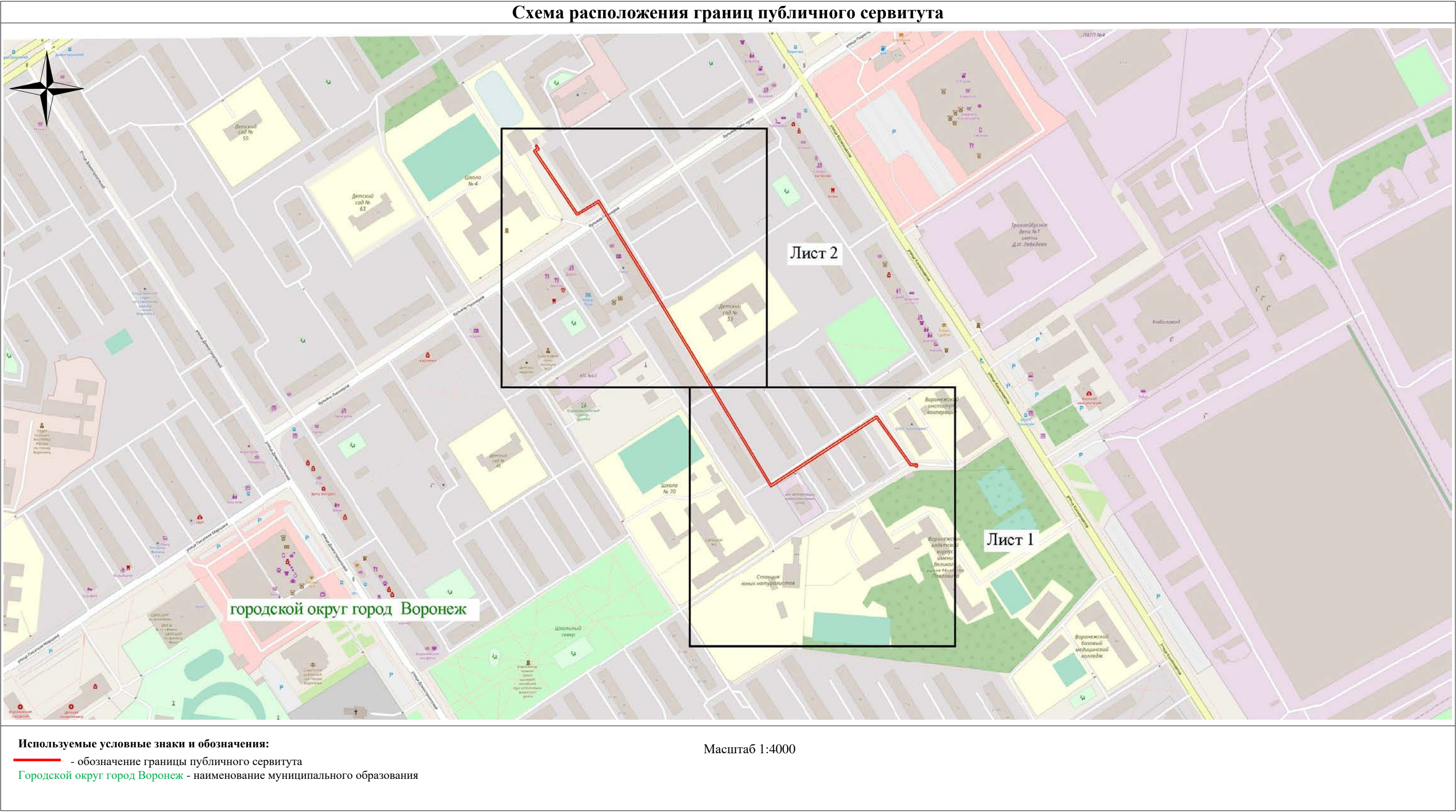
(наименование объекта, местоположение границ которого описано)

Раздел 1

Сведения об объекте

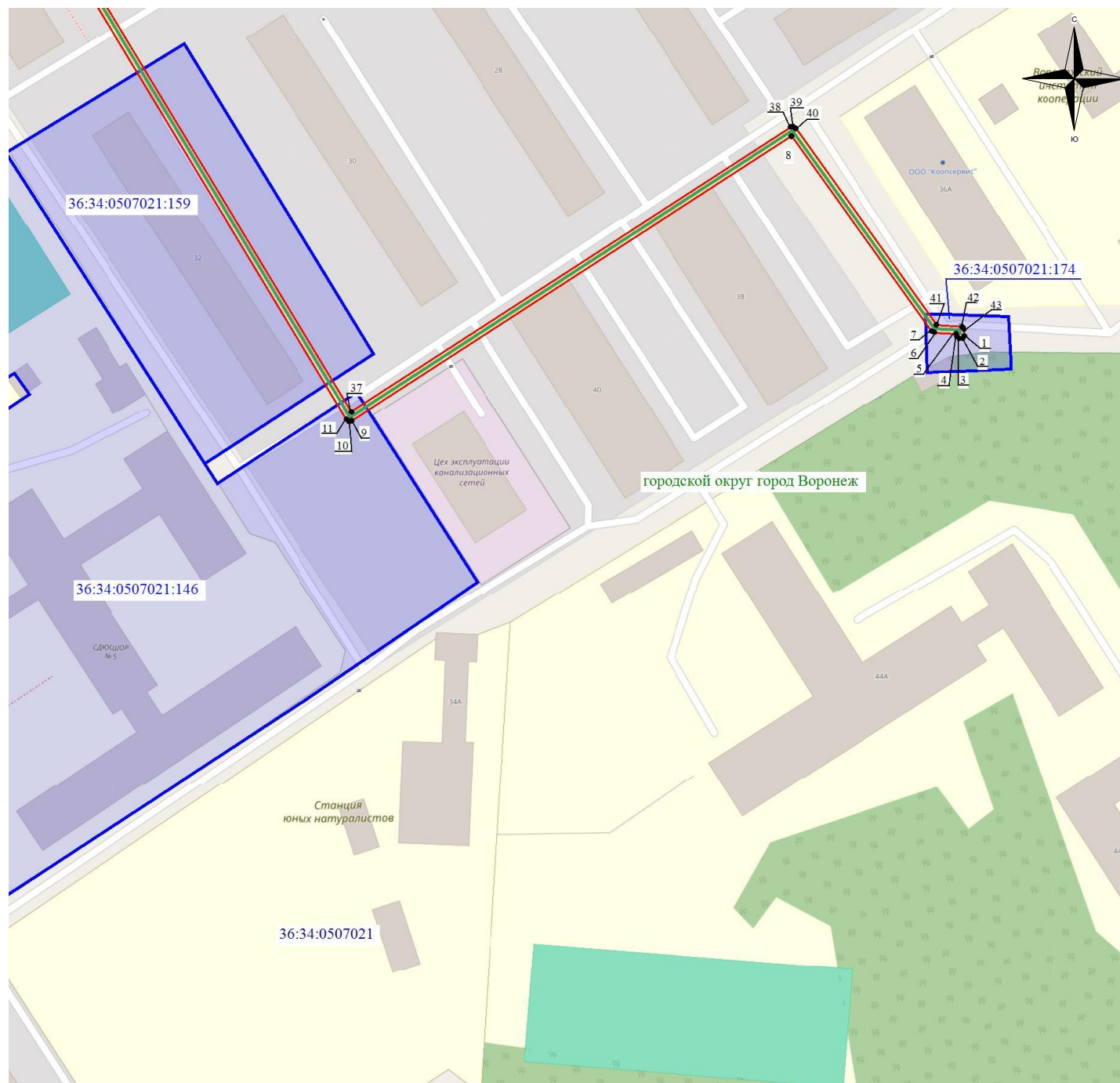
Сведения об объекте		
№ п/п	Характеристики объекта	Описание характеристик
1	2	3
1	Местоположение объекта	Воронежская область г.Воронеж, Космонавтов ул.,36р - Пионеров бул.,10/В
2	Площадь объекта +/- величина погрешности определения площади (Р +/- Дельта Р)	1339 м2 +/-7 м2
3	Иные характеристики объекта	Публичный сервитут для использования земельных участков в целях эксплуатации объекта энергетики местного значения – инженерного сооружения Кабельная линия РП-16 - ТП-1723 сроком действия 49 лет в интересах Акционерного общества ” ВОРОНЕЖСКАЯ ГОРЭЛЕКТРОСЕТЬ ”

Местоположение публичного сервитута: Воронежская область г.Воронеж, Космонавтов ул.,36р - Пионеров бул.,10/В			
Система координат		МСК-36, зона 1	
Метод определения координат		Геодезический	
Обозначение характерных точек границ публичного сервитута	Координаты, м		
	X	Y	Средняя квадратическая погрешность положения характерных точек (Mt), м
1	2	3	4
1	512259.42	1296833.43	0.10
2	512258.81	1296832.95	0.10
3	512258.74	1296832.17	0.10
4	512259.24	1296831.58	0.10
5	512259.95	1296831.45	0.10
6	512260.23	1296825.91	0.10
7	512260.65	1296825.15	0.10
8	512310.03	1296789.76	0.10
9	512237.98	1296678.59	0.10
10	512237.85	1296677.83	0.10
11	512238.30	1296677.19	0.10
12	512345.74	1296612.42	0.10
13	512440.36	1296554.50	0.10
14	512536.83	1296494.99	0.10
15	512523.62	1296473.08	0.10
16	512523.50	1296472.39	0.10
17	512523.92	1296471.73	0.10
18	512590.53	1296426.71	0.10
19	512591.31	1296426.56	0.10
20	512591.94	1296427.02	0.10
21	512593.65	1296429.83	0.10
22	512595.88	1296428.60	0.10
23	512596.59	1296428.51	0.10
24	512597.22	1296428.97	0.10
25	512597.33	1296429.74	0.10
26	512596.84	1296430.36	0.10
27	512593.78	1296432.05	0.10
28	512593.08	1296432.15	0.10
29	512592.45	1296431.69	0.10
30	512590.78	1296428.95	0.10
31	512525.83	1296472.86	0.10
32	512539.06	1296494.80	0.10
33	512539.18	1296495.54	0.10
34	512538.73	1296496.17	0.10
35	512441.41	1296556.21	0.10
36	512346.79	1296614.13	0.10
37	512240.22	1296678.38	0.10
38	512312.23	1296789.47	0.10
39	512312.38	1296790.16	0.10
40	512311.97	1296790.82	0.10
41	512262.21	1296826.49	0.10
42	512261.67	1296833.04	0.10
43	512260.98	1296833.39	0.10
1	512259.42	1296833.43	0.10



Руководитель управления
имущественных и земельных отношений

Схема расположения границ публичного сервитута



Масштаб 1: 1500

Используемые условные знаки и обозначения:

- - обозначение границы кадастрового квартала по сведениям ЕГРН
- - обозначение границы земельного участка по сведениям ЕГРН
- - обозначение границы публичного сервитута
- - обозначение объекта электросетевого хозяйства
- обозначение границы охранной зоны
- 2 - обозначение характерной точки публичного сервитута
- 36:34:0000000** — обозначение номера кадастрового квартала
- 36:34:100014:525** — обозначение номера земельного участка
- Городской округ город Воронеж** - обозначение муниципального образования

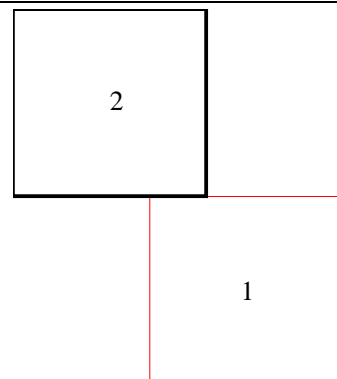
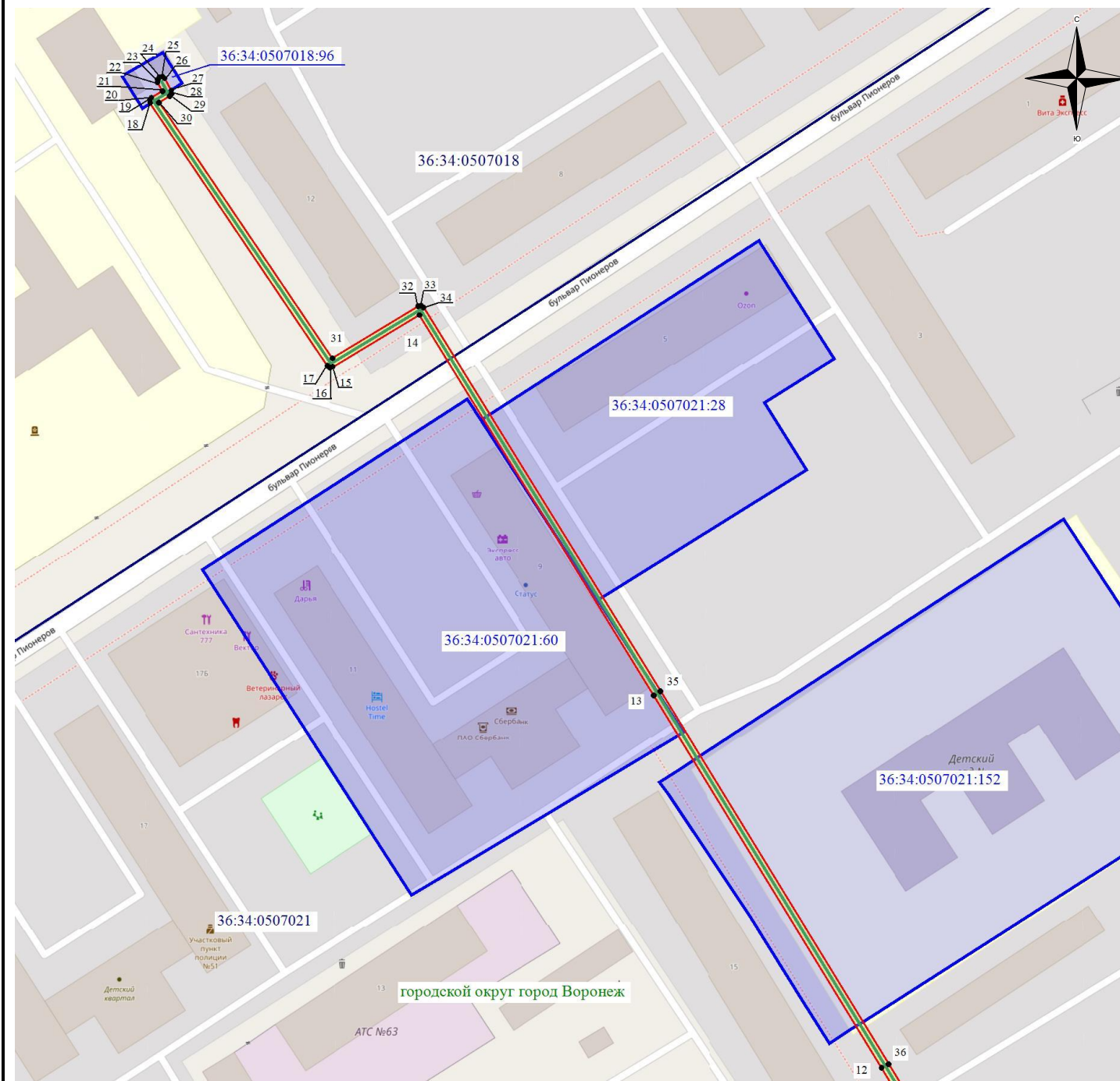


Схема расположения границ публичного сервитута



Масштаб 1: 1500

Используемые условные знаки и обозначения:

- - обозначение границы кадастрового квартала по сведениям ЕГРН
- - обозначение границы земельного участка по сведениям ЕГРН
- - обозначение границы публичного сервитута
- - обозначение объекта электросетевого хозяйства
- - обозначение границы охранной зоны
- 2 - обозначение характерной точки публичного сервитута
- 36:34:0000000** — обозначение номера кадастрового квартала
- 36:34:100014:525** — обозначение номера земельного участка
- Городской округ город Воронеж** - обозначение муниципального образования

