

ОПИСАНИЕ МЕСТОПОЛОЖЕНИЯ ГРАНИЦ

публичного сервитута Кабельная линия РП-2 ТП-158

(наименование объекта, местоположение границ которого описано)

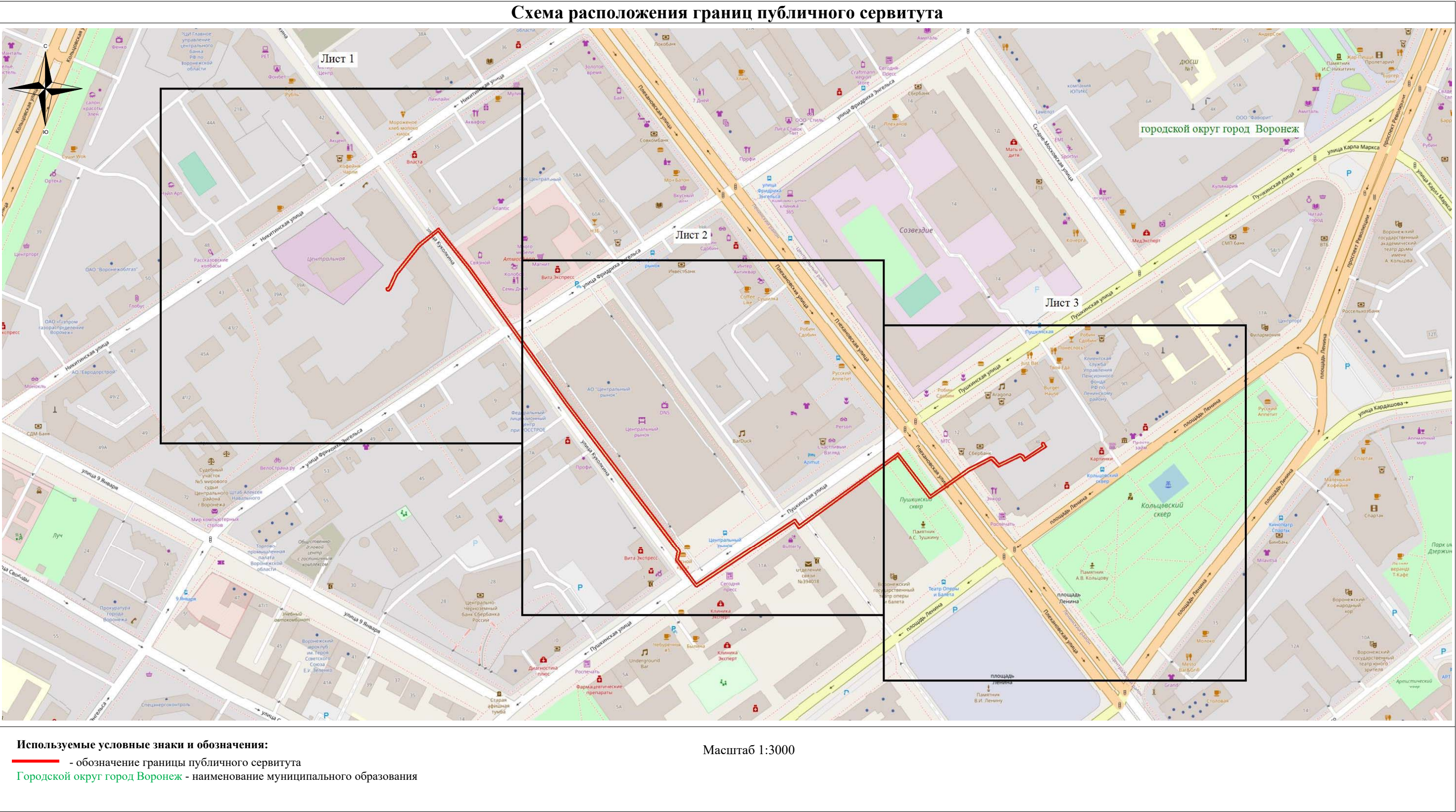
Раздел 1

Сведения об объекте

Сведения об объекте		
№ п/п	Характеристики объекта	Описание характеристик
1	2	3
1	Местоположение объекта	Воронежская обл., г. Воронеж, Плехановская, 8р - ул.Куколкина, 11
2	Площадь объекта +/- величина погрешности определения площади (Р +/- Дельта Р)	1491 м2 +/-8 м2
3	Иные характеристики объекта	Публичный сервитут для использования земельных участков в целях эксплуатации объекта энергетики местного значения – инженерного сооружения Кабельная линия РП-2 ТП-158 сроком действия 49 лет в интересах Акционерного общества ” ВОРОНЕЖСКАЯ ГОРЭЛЕКТРОСЕТЬ ”

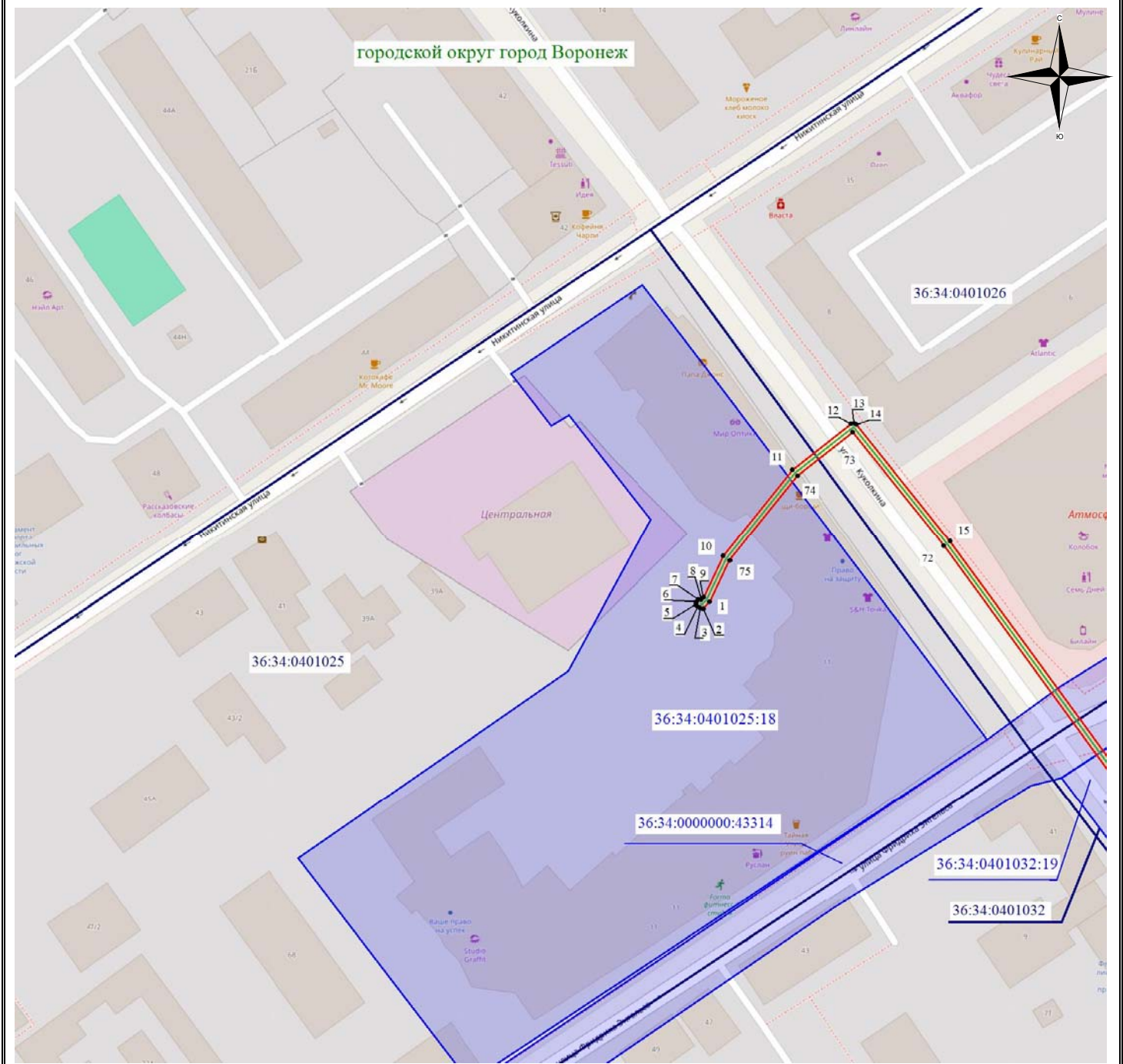
Местоположение публичного сервитута: Воронежская обл., г. Воронеж, Плехановская, 8р - ул.Куколкина, 11			
Система координат		МСК-36, зона 1	
Метод определения координат		Геодезический	
Обозначение характерных точек границ публичного сервитута	Координаты, м		
	X	Y	Средняя квадратическая погрешность положения характерных точек (Mt), м
1	2	3	4
1	513337.67	1299238.52	0.10
2	513336.10	1299236.87	0.10
3	513336.14	1299236.09	0.10
4	513336.45	1299235.46	0.10
5	513336.98	1299234.97	0.10
6	513337.76	1299234.99	0.10
7	513338.29	1299235.56	0.10
8	513338.26	1299236.32	0.10
9	513338.93	1299236.97	0.10
10	513349.61	1299242.02	0.10
11	513371.79	1299259.84	0.10
12	513383.75	1299274.94	0.10
13	513383.97	1299275.65	0.10
14	513383.59	1299276.34	0.10
15	513353.40	1299300.51	0.10
16	513250.03	1299376.20	0.10
17	513136.53	1299463.37	0.10
18	513135.70	1299463.56	0.10
19	513129.51	1299462.16	0.10
20	513110.67	1299476.42	0.10
21	513129.40	1299504.85	0.10
22	513160.34	1299552.34	0.10
23	513160.48	1299553.09	0.10
24	513160.04	1299553.73	0.10
25	513156.04	1299556.30	0.10
26	513211.10	1299632.34	0.10
27	513211.28	1299633.04	0.10
28	513210.90	1299633.72	0.10
29	513179.13	1299658.45	0.10
30	513199.47	1299687.82	0.10
31	513208.43	1299705.21	0.10
32	513208.50	1299705.95	0.10
33	513207.80	1299707.76	0.10
34	513202.82	1299711.90	0.10
35	513210.66	1299727.57	0.10
36	513210.67	1299728.45	0.10
37	513209.47	1299730.66	0.10
38	513207.76	1299731.84	0.10
39	513216.68	1299745.84	0.10
40	513217.99	1299745.02	0.10
41	513218.70	1299744.89	0.10
42	513219.35	1299745.31	0.10
43	513219.50	1299746.08	0.10
44	513219.05	1299746.72	0.10
45	513216.90	1299748.06	0.10
46	513216.17	1299748.19	0.10
47	513215.53	1299747.75	0.10
48	513205.56	1299732.10	0.10
49	513205.41	1299731.39	0.10
50	513205.83	1299730.74	0.10
51	513208.12	1299729.17	0.10
52	513208.66	1299728.03	0.10
53	513200.57	1299711.56	0.10
54	513200.93	1299710.87	0.10
55	513206.47	1299705.78	0.10
56	513197.71	1299688.77	0.10
57	513176.95	1299658.81	0.10
58	513176.78	1299658.13	0.10

1	2	3	4
59	513177.16	1299657.45	0.10
60	513208.91	1299632.74	0.10
61	513153.80	1299556.62	0.10
62	513153.63	1299555.83	0.10
63	513154.07	1299555.19	0.10
64	513158.11	1299552.60	0.10
65	513127.72	1299505.95	0.10
66	513108.36	1299476.47	0.10
67	513108.72	1299475.39	0.10
68	513128.68	1299460.28	0.10
69	513129.50	1299460.10	0.10
70	513135.69	1299461.50	0.10
71	513248.85	1299374.58	0.10
72	513352.22	1299298.89	0.10
73	513381.57	1299275.40	0.10
74	513370.32	1299261.19	0.10
75	513348.43	1299243.64	0.10
1	513337.67	1299238.52	0.10



Руководитель управления
имущественных и земельных отношений

Схема расположения границ публичного сервитута



Масштаб 1: 1500

Используемые условные знаки и обозначения:

- - обозначение границы кадастрового квартала по сведениям ЕГРН
- - обозначение границы земельного участка по сведениям ЕГРН
- - обозначение границы публичного сервитута
- - обозначение объекта электросетевого хозяйства
- обозначение границы охранной зоны
- 2 - обозначение характерной точки публичного сервитута
- 36:34:0000000** — обозначение номера кадастрового квартала
- 36:34:100014:525** — обозначение номера земельного участка
- Городской округ город Воронеж** - обозначение муниципального образования

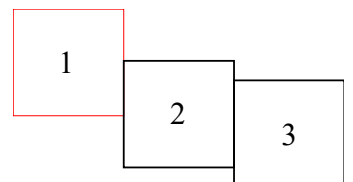
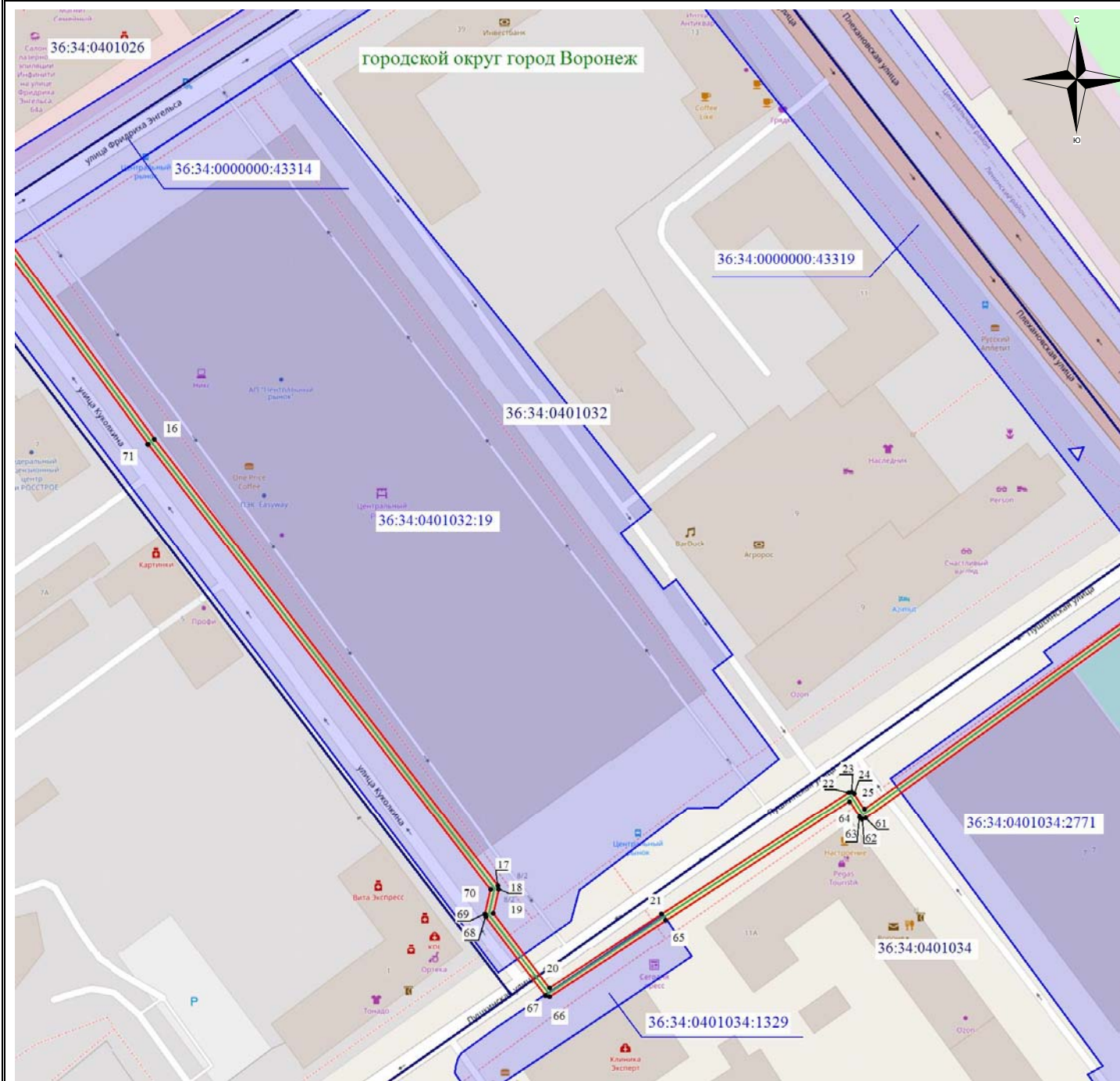


Схема расположения границ публичного сервитута



Масштаб 1: 1500

Используемые условные знаки и обозначения:

- - обозначение границы кадастрового квартала по сведениям ЕГРН
- - обозначение границы земельного участка по сведениям ЕГРН
- - обозначение границы публичного сервитута
- - обозначение объекта электросетевого хозяйства
- обозначение границы охранной зоны
- 2 - обозначение характерной точки публичного сервитута

36:34:0000000 — обозначение номера кадастрового квартала

36:34:100014:525 — обозначение номера земельного участка

Городской округ город Воронеж - обозначение муниципального образования

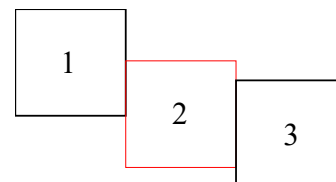
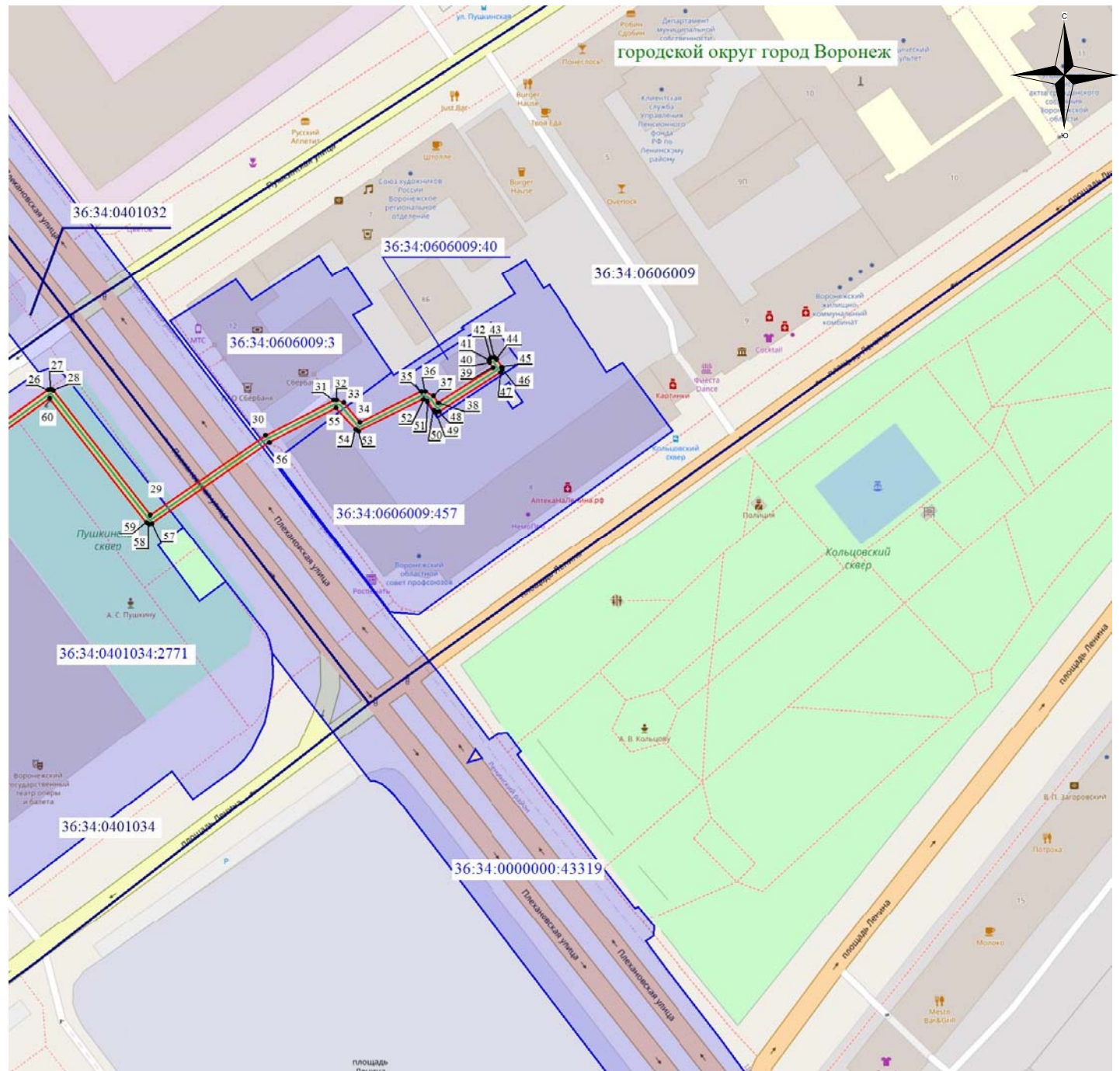


Схема расположения границ публичного сервитута



Масштаб 1: 1500

Используемые условные знаки и обозначения:

- - обозначение границы кадастрового квартала по сведениям ЕГРН
- - обозначение границы земельного участка по сведениям ЕГРН
- - обозначение границы публичного сервитута
- - обозначение объекта электросетевого хозяйства
- обозначение границы охранной зоны
- 2 - обозначение характерной точки публичного сервитута
- 36:34:0000000** — обозначение номера кадастрового квартала
- 36:34:100014:525** — обозначение номера земельного участка
- Городской округ город Воронеж** - обозначение муниципального образования

