

# ОПИСАНИЕ МЕСТОПОЛОЖЕНИЯ ГРАНИЦ

## публичного сервитута Кабельная линия ГПП-6 РП-18

(наименование объекта, местоположение границ которого описано)

### Раздел 1

#### Сведения об объекте

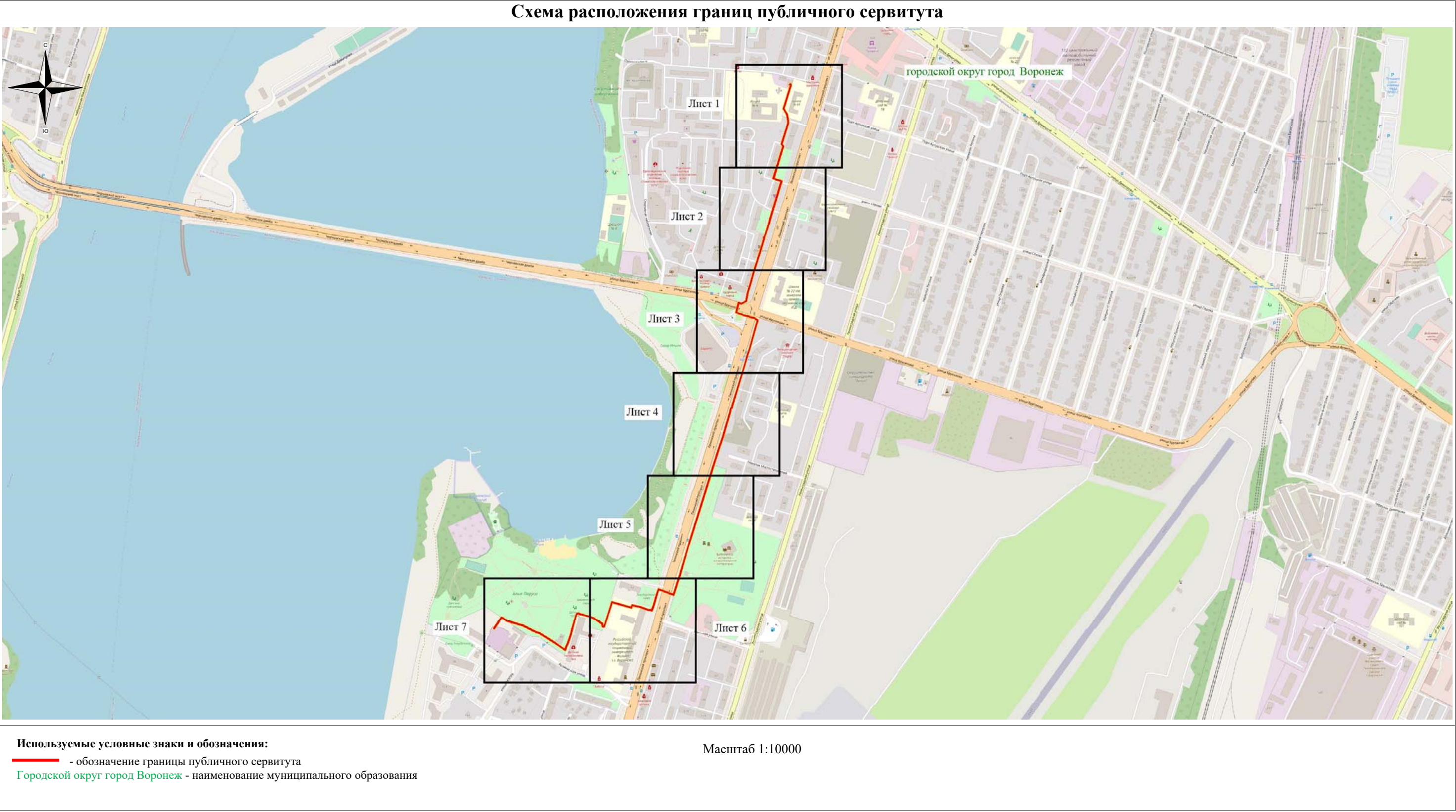
| Сведения об объекте |   |  |
|---------------------|---|--|
|                     |   |  |
| №<br>п/п            | Характеристики объекта  | Описание характеристик   |
| 1                   | 2   | 3  |
| 1                   | Местоположение объекта  | Воронежская область г.Воронеж,<br>Ленинский пр.,115Б - ул. Арзамасская, 2а   |
| 2                   | Площадь объекта +/- величина<br>погрешности определения площади<br>(Р +/- Дельта Р) | 4370 м2 +/-13 м2   |
| 3                   | Иные характеристики объекта   | Публичный сервитут для использования земельных<br>участков в целях эксплуатации объекта энергетики<br>местного значения – инженерного сооружения<br><b>Кабельная линия ГПП-6 РП-18</b> сроком<br>действия 49 лет в интересах Акционерного общества<br>” ВОРОНЕЖСКАЯ ГОРЭЛЕКТРОСЕТЬ ” |

|  |               |                |  |
|--|---------------|----------------|--|
| Местоположение публичного сервитута: Воронежская область г.Воронеж, Ленинский пр.,115Б - ул. Арзамасская, 2а |               |                |  |
| Система координат  |               | МСК-36, зона 1 |  |
| Метод определения координат  |               | Геодезический  |  |
| Обозначение<br>характерных точек<br>границ публичного<br>сервитута   | Координаты, м |                |  |
|  | X             | Y              | Средняя квадратическая<br>погрешность положения<br>характерных точек (Mt), м |
| 1  | 2             | 3              | 4  |
| 1  | 514134.37     | 1303169.78     | 0.10   |
| 2  | 514134.84     | 1303170.40     | 0.10   |
| 3  | 514134.72     | 1303171.17     | 0.10   |
| 4  | 514134.09     | 1303171.63     | 0.10   |
| 5  | 514133.38     | 1303171.57     | 0.10   |
| 6  | 514131.72     | 1303173.36     | 0.10   |
| 7  | 514130.95     | 1303173.44     | 0.10   |
| 8  | 514068.54     | 1303154.29     | 0.10   |
| 9  | 514054.68     | 1303162.52     | 0.10   |
| 10   | 514036.10     | 1303165.54     | 0.10   |
| 11   | 514030.04     | 1303165.69     | 0.10   |
| 12   | 513974.82     | 1303149.09     | 0.10   |
| 13   | 513969.64     | 1303152.71     | 0.10   |
| 14   | 513968.78     | 1303152.85     | 0.10   |
| 15   | 513884.21     | 1303127.01     | 0.10   |
| 16   | 513877.77     | 1303147.57     | 0.10   |
| 17   | 513877.31     | 1303148.14     | 0.10   |
| 18   | 513876.53     | 1303148.23     | 0.10   |
| 19   | 513780.75     | 1303119.49     | 0.10   |
| 20   | 513764.40     | 1303114.96     | 0.10   |
| 21   | 513728.16     | 1303103.37     | 0.10   |
| 22   | 513727.57     | 1303102.88     | 0.10   |
| 23   | 513726.80     | 1303101.39     | 0.10   |
| 24   | 513725.54     | 1303101.06     | 0.10   |
| 25   | 513724.64     | 1303101.70     | 0.10   |
| 26   | 513723.78     | 1303101.84     | 0.10   |
| 27   | 513686.52     | 1303090.96     | 0.10   |
| 28   | 513632.94     | 1303073.92     | 0.10   |
| 29   | 513603.17     | 1303065.17     | 0.10   |
| 30   | 513581.18     | 1303057.80     | 0.10   |
| 31   | 513558.50     | 1303053.98     | 0.10   |
| 32   | 513557.78     | 1303053.44     | 0.10   |
| 33   | 513551.30     | 1303040.66     | 0.10   |
| 34   | 513551.24     | 1303039.89     | 0.10   |
| 35   | 513553.22     | 1303034.01     | 0.10   |
| 36   | 513529.55     | 1303027.61     | 0.10   |
| 37   | 513522.26     | 1303048.26     | 0.10   |
| 38   | 513515.14     | 1303074.76     | 0.10   |
| 39   | 513509.26     | 1303083.87     | 0.10   |
| 40   | 513507.39     | 1303084.86     | 0.10   |
| 41   | 513506.64     | 1303084.94     | 0.10   |
| 42   | 513433.38     | 1303063.87     | 0.10   |
| 43   | 513410.24     | 1303056.22     | 0.10   |
| 44   | 513390.07     | 1303050.68     | 0.10   |
| 45   | 513275.34     | 1303015.16     | 0.10   |
| 46   | 513274.77     | 1303014.69     | 0.10   |
| 47   | 513274.07     | 1303013.43     | 0.10   |
| 48   | 513271.16     | 1303012.13     | 0.10   |
| 49   | 513268.59     | 1303012.61     | 0.10   |
| 50   | 513197.17     | 1302991.85     | 0.10   |
| 51   | 513174.18     | 1302984.49     | 0.10   |
| 52   | 513124.54     | 1302967.63     | 0.10   |
| 53   | 513056.19     | 1302946.57     | 0.10   |
| 54   | 512987.85     | 1302925.35     | 0.10   |
| 55   | 512929.22     | 1302906.74     | 0.10   |
| 56   | 512909.00     | 1302900.25     | 0.10   |
| 57   | 512836.71     | 1302879.43     | 0.10   |
| 58   | 512779.63     | 1302861.16     | 0.10   |

| 1   | 2         | 3          | 4    |
|-----|-----------|------------|------|
| 59  | 512779.02 | 1302860.64 | 0.10 |
| 60  | 512778.99 | 1302859.86 | 0.10 |
| 61  | 512793.80 | 1302820.78 | 0.10 |
| 62  | 512781.17 | 1302816.66 | 0.10 |
| 63  | 512752.68 | 1302808.21 | 0.10 |
| 64  | 512737.98 | 1302803.12 | 0.10 |
| 65  | 512737.42 | 1302802.63 | 0.10 |
| 66  | 512737.36 | 1302801.86 | 0.10 |
| 67  | 512739.11 | 1302796.75 | 0.10 |
| 68  | 512739.32 | 1302792.31 | 0.10 |
| 69  | 512747.62 | 1302769.65 | 0.10 |
| 70  | 512751.53 | 1302750.47 | 0.10 |
| 71  | 512745.47 | 1302748.55 | 0.10 |
| 72  | 512744.90 | 1302748.09 | 0.10 |
| 73  | 512744.81 | 1302747.32 | 0.10 |
| 74  | 512759.63 | 1302696.87 | 0.10 |
| 75  | 512695.88 | 1302676.75 | 0.10 |
| 76  | 512695.22 | 1302676.07 | 0.10 |
| 77  | 512694.60 | 1302673.43 | 0.10 |
| 78  | 512695.06 | 1302671.35 | 0.10 |
| 79  | 512695.69 | 1302670.63 | 0.10 |
| 80  | 512700.57 | 1302668.86 | 0.10 |
| 81  | 512702.91 | 1302668.84 | 0.10 |
| 82  | 512717.67 | 1302644.39 | 0.10 |
| 83  | 512723.39 | 1302628.45 | 0.10 |
| 84  | 512728.28 | 1302609.73 | 0.10 |
| 85  | 512729.48 | 1302608.35 | 0.10 |
| 86  | 512729.82 | 1302606.14 | 0.10 |
| 87  | 512729.27 | 1302604.26 | 0.10 |
| 88  | 512728.53 | 1302603.27 | 0.10 |
| 89  | 512724.69 | 1302601.51 | 0.10 |
| 90  | 512692.13 | 1302591.67 | 0.10 |
| 91  | 512691.40 | 1302591.74 | 0.10 |
| 92  | 512672.21 | 1302586.45 | 0.10 |
| 93  | 512649.43 | 1302578.27 | 0.10 |
| 94  | 512641.24 | 1302574.38 | 0.10 |
| 95  | 512634.80 | 1302572.24 | 0.10 |
| 96  | 512634.35 | 1302571.60 | 0.10 |
| 97  | 512634.48 | 1302570.84 | 0.10 |
| 98  | 512641.05 | 1302560.61 | 0.10 |
| 99  | 512655.80 | 1302537.90 | 0.10 |
| 100 | 512677.11 | 1302503.60 | 0.10 |
| 101 | 512682.49 | 1302489.74 | 0.10 |
| 102 | 512697.52 | 1302459.10 | 0.10 |
| 103 | 512709.76 | 1302416.05 | 0.10 |
| 104 | 512718.36 | 1302402.78 | 0.10 |
| 105 | 512690.66 | 1302383.31 | 0.10 |
| 106 | 512690.26 | 1302382.71 | 0.10 |
| 107 | 512690.40 | 1302381.94 | 0.10 |
| 108 | 512691.05 | 1302381.51 | 0.10 |
| 109 | 512691.82 | 1302381.67 | 0.10 |
| 110 | 512720.30 | 1302401.69 | 0.10 |
| 111 | 512720.69 | 1302402.29 | 0.10 |
| 112 | 512720.56 | 1302403.05 | 0.10 |
| 113 | 512711.52 | 1302417.01 | 0.10 |
| 114 | 512699.35 | 1302459.92 | 0.10 |
| 115 | 512684.29 | 1302490.62 | 0.10 |
| 116 | 512678.85 | 1302504.60 | 0.10 |
| 117 | 512657.49 | 1302538.97 | 0.10 |
| 118 | 512642.73 | 1302561.69 | 0.10 |
| 119 | 512636.86 | 1302570.83 | 0.10 |
| 120 | 512642.03 | 1302572.55 | 0.10 |
| 121 | 512650.20 | 1302576.43 | 0.10 |
| 122 | 512672.89 | 1302584.57 | 0.10 |
| 123 | 512691.84 | 1302589.56 | 0.10 |
| 124 | 512692.60 | 1302589.49 | 0.10 |
| 125 | 512725.44 | 1302599.65 | 0.10 |
| 126 | 512729.97 | 1302601.87 | 0.10 |

| 1   | 2         | 3          | 4    |
|-----|-----------|------------|------|
| 127 | 512731.14 | 1302603.55 | 0.10 |
| 128 | 512731.83 | 1302606.23 | 0.10 |
| 129 | 512731.18 | 1302609.46 | 0.10 |
| 130 | 512729.95 | 1302610.88 | 0.10 |
| 131 | 512725.29 | 1302629.06 | 0.10 |
| 132 | 512719.43 | 1302645.37 | 0.10 |
| 133 | 512704.21 | 1302670.52 | 0.10 |
| 134 | 512703.49 | 1302670.83 | 0.10 |
| 135 | 512700.78 | 1302670.86 | 0.10 |
| 136 | 512696.90 | 1302672.32 | 0.10 |
| 137 | 512696.61 | 1302673.64 | 0.10 |
| 138 | 512697.00 | 1302675.01 | 0.10 |
| 139 | 512761.16 | 1302695.27 | 0.10 |
| 140 | 512761.73 | 1302695.73 | 0.10 |
| 141 | 512761.82 | 1302696.50 | 0.10 |
| 142 | 512747.00 | 1302746.95 | 0.10 |
| 143 | 512753.52 | 1302749.23 | 0.10 |
| 144 | 512753.67 | 1302749.99 | 0.10 |
| 145 | 512749.53 | 1302770.26 | 0.10 |
| 146 | 512741.25 | 1302792.84 | 0.10 |
| 147 | 512741.05 | 1302797.26 | 0.10 |
| 148 | 512739.58 | 1302801.57 | 0.10 |
| 149 | 512753.29 | 1302806.31 | 0.10 |
| 150 | 512781.79 | 1302814.76 | 0.10 |
| 151 | 512795.42 | 1302819.21 | 0.10 |
| 152 | 512796.02 | 1302819.73 | 0.10 |
| 153 | 512796.05 | 1302820.51 | 0.10 |
| 154 | 512781.24 | 1302859.58 | 0.10 |
| 155 | 512837.29 | 1302877.52 | 0.10 |
| 156 | 512909.62 | 1302898.35 | 0.10 |
| 157 | 512929.82 | 1302904.83 | 0.10 |
| 158 | 512988.45 | 1302923.44 | 0.10 |
| 159 | 513056.79 | 1302944.66 | 0.10 |
| 160 | 513125.18 | 1302965.73 | 0.10 |
| 161 | 513174.81 | 1302982.59 | 0.10 |
| 162 | 513197.76 | 1302989.94 | 0.10 |
| 163 | 513268.90 | 1303010.62 | 0.10 |
| 164 | 513271.67 | 1303010.17 | 0.10 |
| 165 | 513275.65 | 1303012.16 | 0.10 |
| 166 | 513276.31 | 1303013.36 | 0.10 |
| 167 | 513390.67 | 1303048.77 | 0.10 |
| 168 | 513410.86 | 1303054.32 | 0.10 |
| 169 | 513433.97 | 1303061.96 | 0.10 |
| 170 | 513506.81 | 1303082.91 | 0.10 |
| 171 | 513508.08 | 1303082.24 | 0.10 |
| 172 | 513513.36 | 1303073.83 | 0.10 |
| 173 | 513520.35 | 1303047.67 | 0.10 |
| 174 | 513528.41 | 1303025.54 | 0.10 |
| 175 | 513529.18 | 1303025.43 | 0.10 |
| 176 | 513554.77 | 1303032.35 | 0.10 |
| 177 | 513555.40 | 1303032.86 | 0.10 |
| 178 | 513555.46 | 1303033.64 | 0.10 |
| 179 | 513553.27 | 1303040.14 | 0.10 |
| 180 | 513559.33 | 1303052.08 | 0.10 |
| 181 | 513581.73 | 1303055.87 | 0.10 |
| 182 | 513603.77 | 1303063.26 | 0.10 |
| 183 | 513633.54 | 1303072.02 | 0.10 |
| 184 | 513687.10 | 1303089.05 | 0.10 |
| 185 | 513723.87 | 1303099.78 | 0.10 |
| 186 | 513724.76 | 1303099.15 | 0.10 |
| 187 | 513725.59 | 1303099.00 | 0.10 |
| 188 | 513727.73 | 1303099.56 | 0.10 |
| 189 | 513728.37 | 1303100.07 | 0.10 |
| 190 | 513729.16 | 1303101.60 | 0.10 |
| 191 | 513764.97 | 1303113.05 | 0.10 |
| 192 | 513781.33 | 1303117.58 | 0.10 |
| 193 | 513876.17 | 1303146.03 | 0.10 |
| 194 | 513882.61 | 1303125.46 | 0.10 |

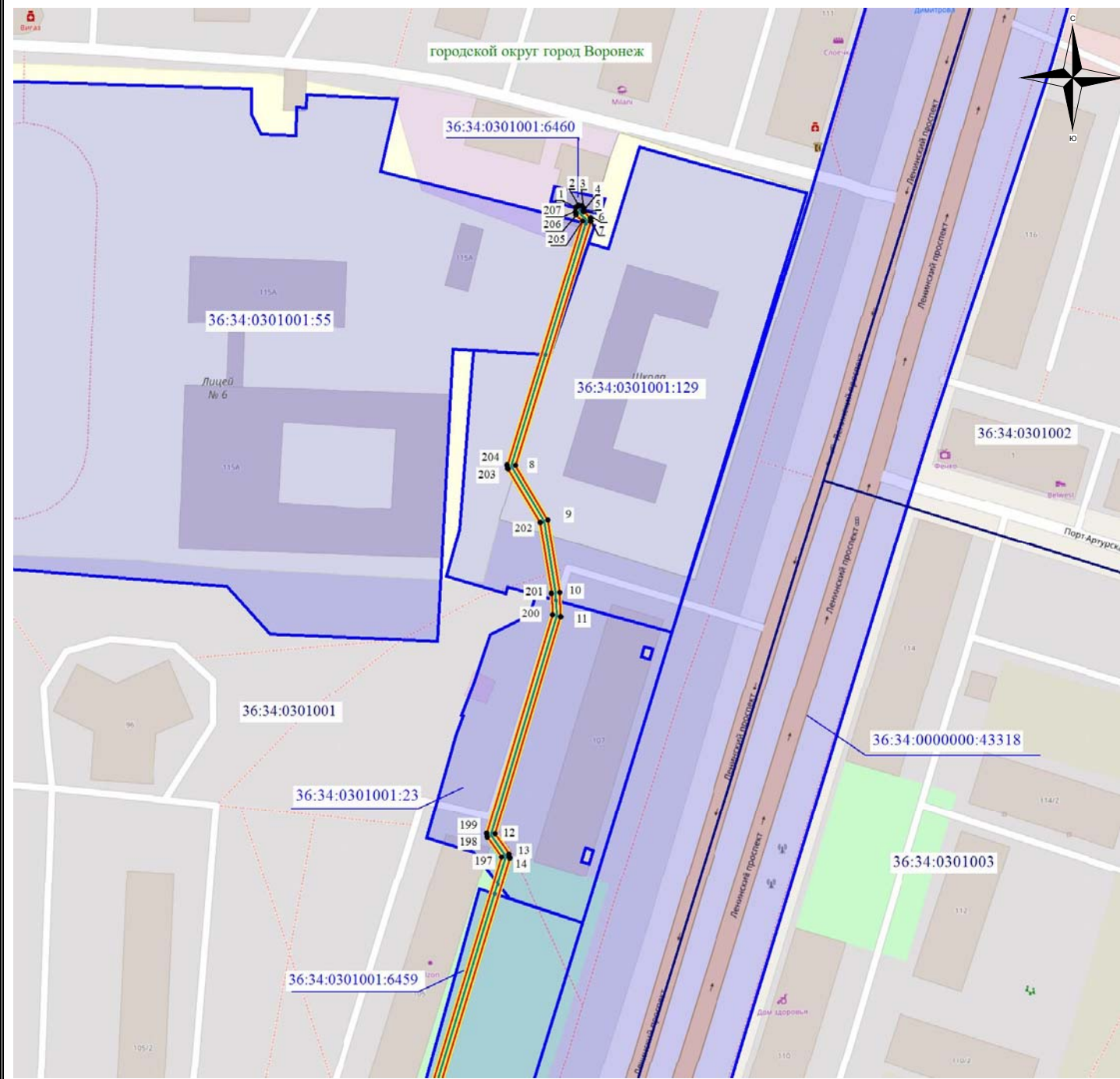
| <b>1</b> | <b>2</b>  | <b>3</b>   | <b>4</b> |
|----------|-----------|------------|----------|
| 195      | 513883.08 | 1303124.88 | 0.10     |
| 196      | 513883.85 | 1303124.80 | 0.10     |
| 197      | 513968.90 | 1303150.79 | 0.10     |
| 198      | 513974.08 | 1303147.17 | 0.10     |
| 199      | 513974.94 | 1303147.03 | 0.10     |
| 200      | 514030.47 | 1303163.72 | 0.10     |
| 201      | 514035.95 | 1303163.54 | 0.10     |
| 202      | 514054.18 | 1303160.57 | 0.10     |
| 203      | 514067.90 | 1303152.34 | 0.10     |
| 204      | 514068.70 | 1303152.24 | 0.10     |
| 205      | 514130.92 | 1303171.33 | 0.10     |
| 206      | 514132.42 | 1303169.68 | 0.10     |
| 207      | 514133.18 | 1303169.51 | 0.10     |
| 1        | 514134.37 | 1303169.78 | 0.10     |



Руководитель управления  
имущественных и земельных отношений









### Схема расположения границ публичного сервитута



Масштаб 1: 1500

**Используемые условные знаки и обозначения:**

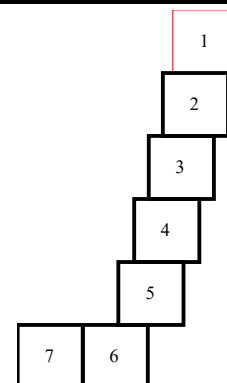
- |   |   |
|---|---|
|  | - обозначение границы кадастрового квартала по сведениям ЕГРН |
|  | - обозначение границы земельного участка по сведениям ЕГРН    |
|  | - обозначение границы публичного сервитута                    |
|  | - обозначение объекта электросетевого хозяйства               |
|  | - обозначение границы охранной зоны                           |
|  | 2 - обозначение характерной точки публичного сервитута        |

● 2 - обозначение характерной точки публичного сервитута

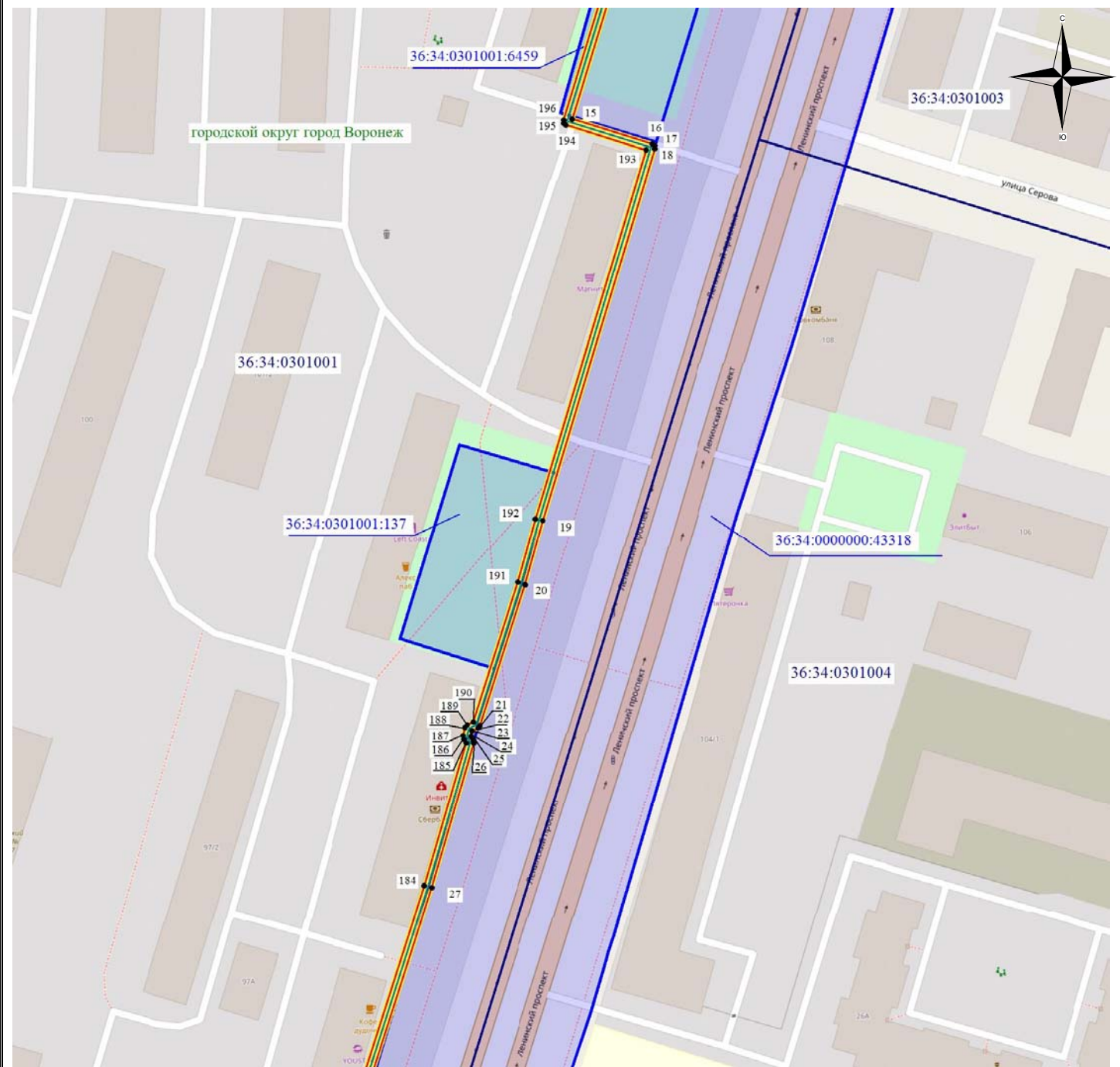
**36:34:0000000** — обозначение номера кадастрового квартала

36:34:100014:525 – обозначение номера земельного участка

Городской округ город Воронеж - обозначение муниципального образования



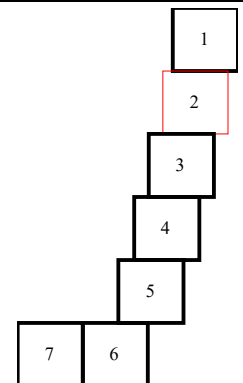
# Схема расположения границ публичного сервитута



Масштаб 1: 1500

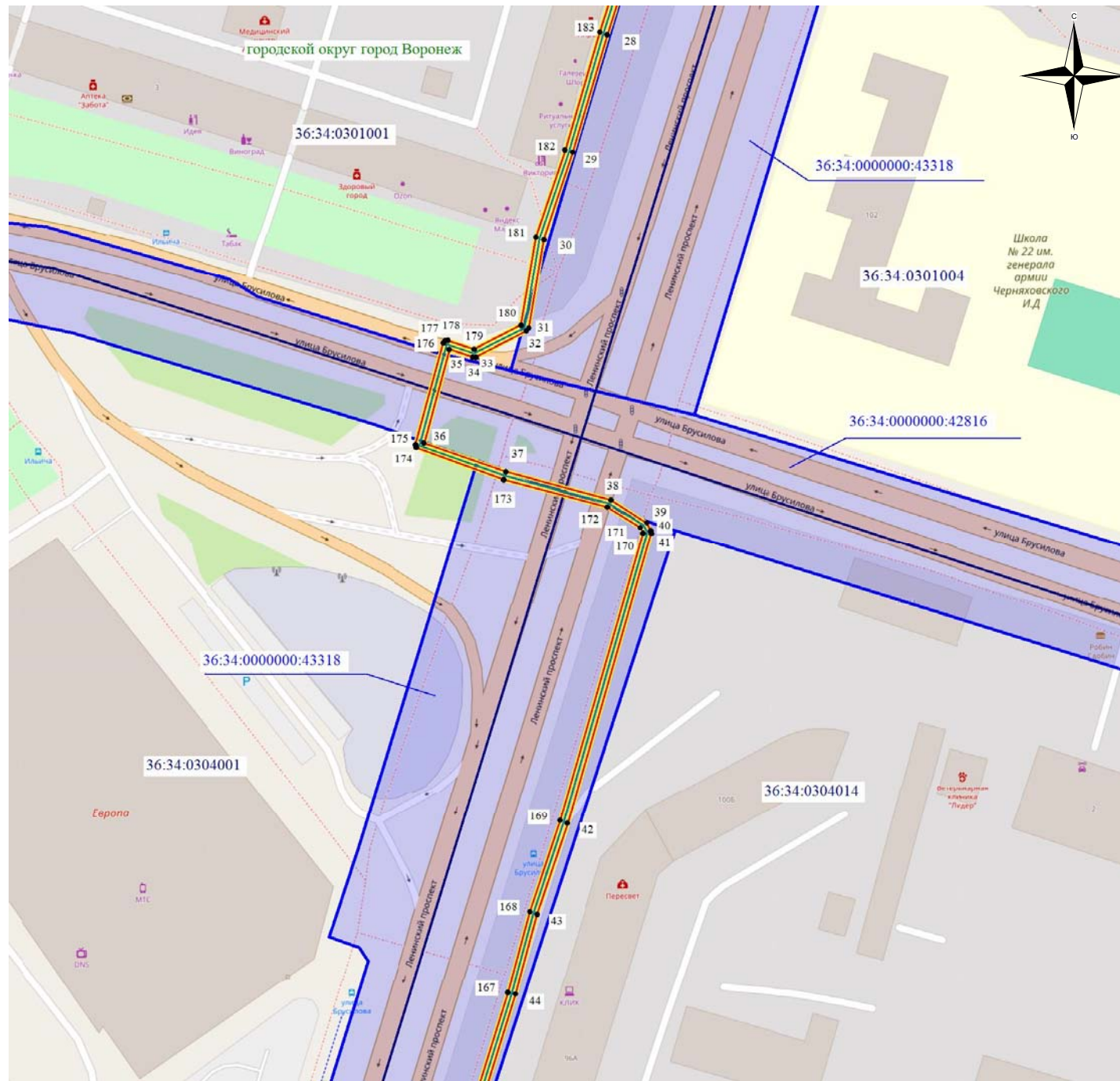
## Используемые условные знаки и обозначения:

- - обозначение границы кадастрового квартала по сведениям ЕГРН
- - обозначение границы земельного участка по сведениям ЕГРН
- - обозначение границы публичного сервитута
- - обозначение объекта электросетевого хозяйства
- обозначение границы охранной зоны
- 2 - обозначение характерной точки публичного сервитута
- 36:34:0000000** — обозначение номера кадастрового квартала
- 36:34:100014:525** — обозначение номера земельного участка
- Городской округ город Воронеж** - обозначение муниципального образования





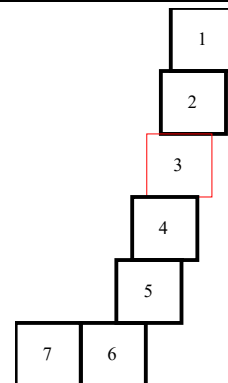
# Схема расположения границ публичного сервитута



Масштаб 1: 1500

## Используемые условные знаки и обозначения:

- - обозначение границы кадастрового квартала по сведениям ЕГРН
- - обозначение границы земельного участка по сведениям ЕГРН
- - обозначение границы публичного сервитута
- - обозначение объекта электросетевого хозяйства
- обозначение границы охранной зоны
- 2 - обозначение характерной точки публичного сервитута
- 36:34:0000000 — обозначение номера кадастрового квартала
- 36:34:100014:525 — обозначение номера земельного участка
- Городской округ город Воронеж - обозначение муниципального образования



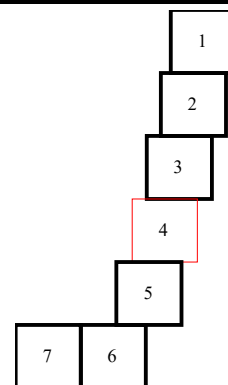
# Схема расположения границ публичного сервитута



Масштаб 1: 1500

## Используемые условные знаки и обозначения:

- - обозначение границы кадастрового квартала по сведениям ЕГРН
- - обозначение границы земельного участка по сведениям ЕГРН
- - обозначение границы публичного сервитута
- - обозначение объекта электросетевого хозяйства
- обозначение границы охранной зоны
- 2 - обозначение характерной точки публичного сервитута
- 36:34:0000000** — обозначение номера кадастрового квартала
- 36:34:100014:525** — обозначение номера земельного участка
- Городской округ город Воронеж - обозначение муниципального образования







### Схема расположения границ публичного сервитута



Масштаб 1: 1500

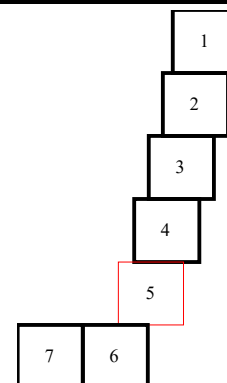
**Используемые условные знаки и обозначения:**

- |   |   |
|---|---|
|  | - обозначение границы кадастрового квартала по сведениям ЕГРН |
|  | - обозначение границы земельного участка по сведениям ЕГРН    |
|  | - обозначение границы публичного сервитута                    |
|  | - обозначение объекта электросетевого хозяйства               |
|  | - обозначение границы охранной зоны                           |
|  | - обозначение характерной точки публичного сервитута          |

**36:34:0000000** — обозначение номера кадастрового квартала

36:34:100014:525 – обозначение номера земельного участка

Городской округ город Воронеж - обозначение муниципального образования



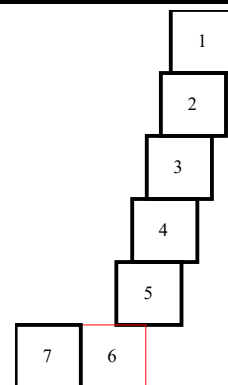
# Схема расположения границ публичного сервитута



Масштаб 1: 1500

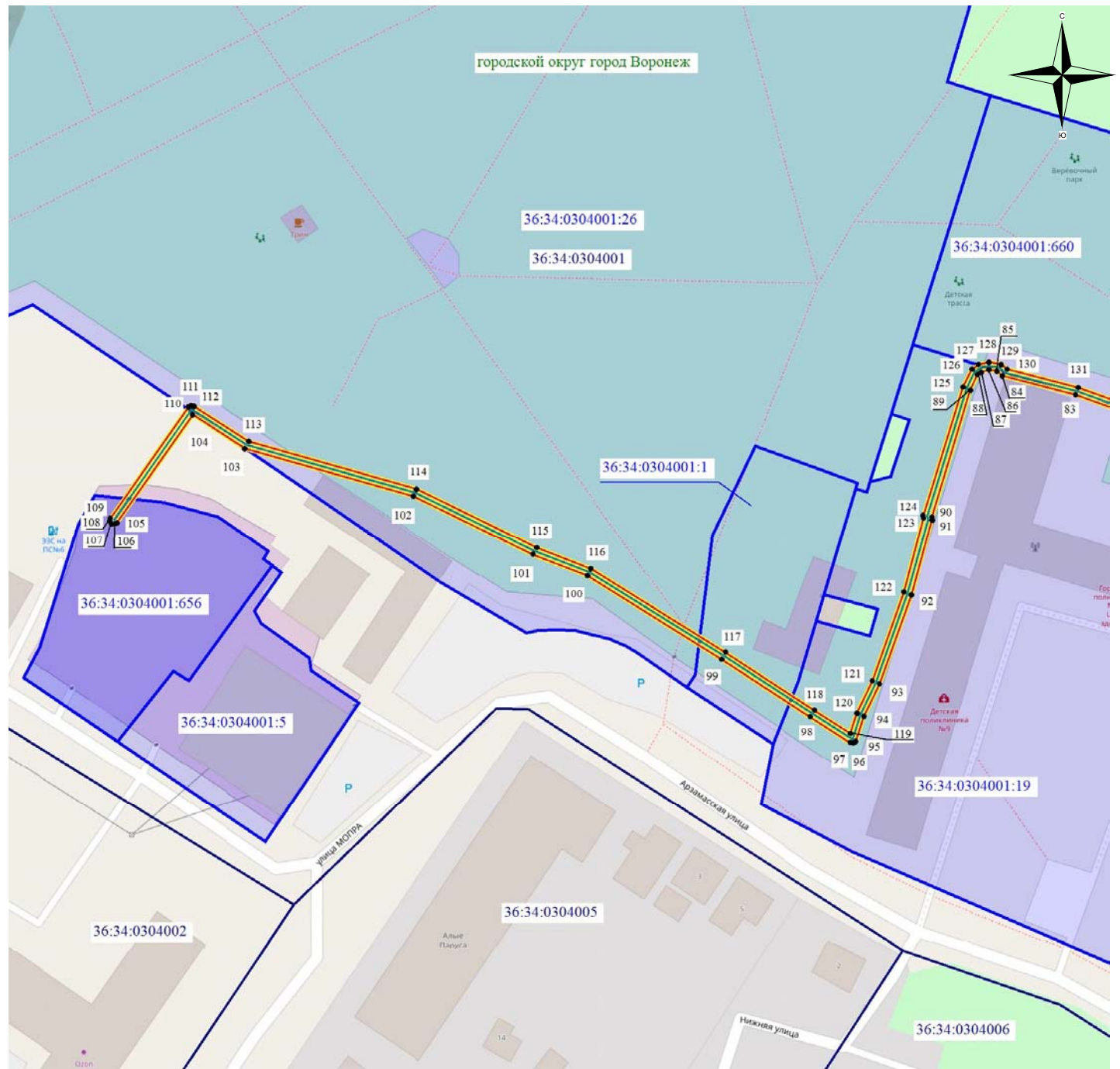
## Используемые условные знаки и обозначения:

- - обозначение границы кадастрового квартала по сведениям ЕГРН
- - обозначение границы земельного участка по сведениям ЕГРН
- - обозначение границы публичного сервитута
- - обозначение объекта электросетевого хозяйства
- обозначение границы охранной зоны
- 2 - обозначение характерной точки публичного сервитута
- 36:34:0000000 — обозначение номера кадастрового квартала
- 36:34:100014:525 — обозначение номера земельного участка
- Городской округ город Воронеж - обозначение муниципального образования





# Схема расположения границ публичного сервитута



Масштаб 1: 1500

## Используемые условные знаки и обозначения:

- - обозначение границы кадастрового квартала по сведениям ЕГРН
- - обозначение границы земельного участка по сведениям ЕГРН
- - обозначение границы публичного сервитута
- - обозначение объекта электросетевого хозяйства
- обозначение границы охранной зоны
- 2 - обозначение характерной точки публичного сервитута
- 36:34:0000000** — обозначение номера кадастрового квартала
- 36:34:100014:525** — обозначение номера земельного участка
- Городской округ город Воронеж** - обозначение муниципального образования

