

Извещение о возможности установления публичного сервитута

В соответствии со ст.39.42 Земельного кодекса Российской Федерации управление имущественных и земельных отношений администрации городского округа город Воронеж информирует, что в связи с обращением АО «ВГЭС» рассматривается ходатайство об установлении публичного сервитута в целях эксплуатации объекта энергетики местного значения – инженерного сооружения Кабельная линия ТП-1835-ТП-1792.

Описание местоположения земельного участка, в отношении которого испрашивается публичный сервитут:

- части площадью 5 кв.м земельного участка с кадастровым номером 36:34:0603032:9 площадью 738 кв.м, вид разрешенного использования – индивидуальное жилищное строительство, расположенного по адресу: г.Воронеж, ул.Фронтальная, 12;

Описание местоположения границ публичного сервитута: согласно прилагаемой схеме.

Заинтересованные лица могут ознакомиться с поступившим ходатайством об установлении публичного сервитута и прилагаемым к нему описанием местоположения границ публичного сервитута в управлении имущественных и земельных отношений администрации городского округа город Воронеж (далее – УИЗО АГО г.Воронеж) по адресу: г.Воронеж, ул.Пушкинская, 5, каб.309.

График работы УИЗО АГО г.Воронеж: понедельник-четверг: с 9:00 до 18:00, пятница: с 9:00 до 16:45, перерыв с 13:00 до 13:45, телефоны для справок: 228-36-59, 228-34-45, официальный сайт: voronezh-city.gosuslugi.ru.

Правообладатели земельных участков, в отношении которых испрашивается публичный сервитут, если их права не зарегистрированы в Едином государственном реестре недвижимости, в течение пятнадцати дней со дня опубликования данного сообщения, подают в УИЗО АГО г.Воронеж заявления об учете их прав (обременений прав) на земельные участки с приложением копий документов, подтверждающих эти права (обременения прав). В таких заявлениях указывается способ связи с правообладателями земельных участков, в том числе их почтовый адрес и (или) адрес электронной почты.

Правообладатели земельных участков, подавшие такие заявления по истечении указанного срока, несут риски невозможности обеспечения их прав в связи с отсутствием информации о таких лицах и их правах на земельные участки.

ОПИСАНИЕ МЕСТОПОЛОЖЕНИЯ ГРАНИЦ

публичного сервитута Кабельная линия ТП-1835-ТП-1792

(наименование объекта, местоположение границ которого описано)

Раздел 1

Сведения об объекте

Сведения об объекте		
№ п/п	Характеристики объекта	Описание характеристик
1	2	3
1	Местоположение объекта	Воронежская область г.Воронеж, наб. М. Горького, 12 - ул.Красовского, д.41
2	Площадь объекта +/- величина погрешности определения площади (Р +/- Дельта Р)	3820 м2 +/-12 м2
3	Иные характеристики объекта	Публичный сервитут для использования земельных участков в целях эксплуатации объекта энергетики местного значения – инженерного сооружения Капельная линия ТП-1835-ТП-1792 сроком действия 49 лет в интересах Акционерного общества "ВОРОНЕЖСКАЯ ГОРЭЛЕКТРОСЕТЬ"

Местоположение публичного сервитута: Воронежская область г.Воронеж, наб. М. Горького, 12 - ул.Красовского, д.41

Система координат МСК-36, зона 1

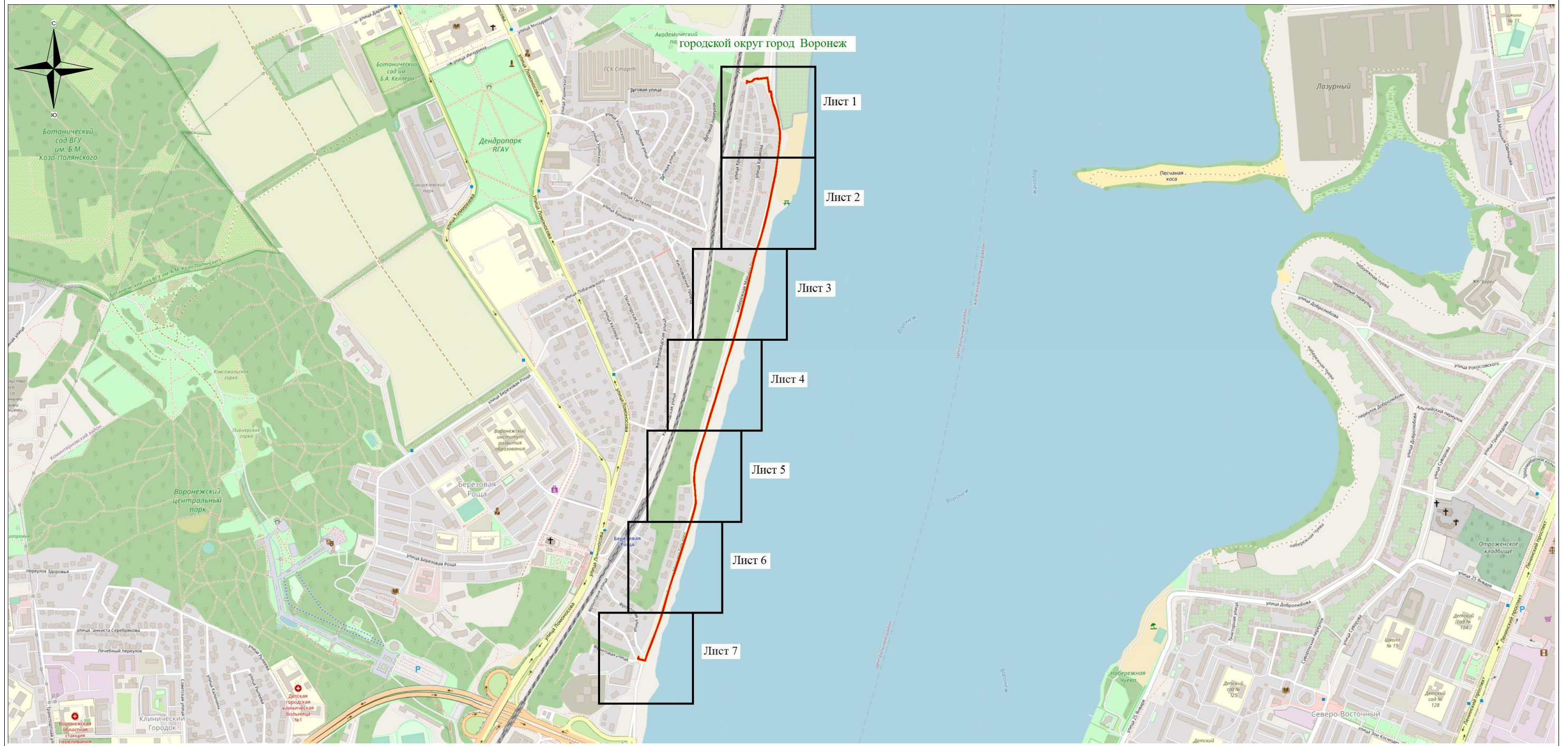
Метод определения координат Геодезический

Обозначение характерных точек границ публичного сервитута	Координаты, м		
	X	Y	Средняя квадратическая погрешность положения характерных точек (Mt), м
1	2	3	4
1	518746.66	1302332.94	0.10
2	518753.18	1302333.59	0.10
3	518753.73	1302334.14	0.10
4	518753.71	1302334.92	0.10
5	518751.57	1302339.67	0.10
6	518752.28	1302348.33	0.10
7	518758.91	1302355.09	0.10
8	518760.82	1302358.33	0.10
9	518761.46	1302366.64	0.10
10	518761.01	1302367.28	0.10
11	518760.05	1302367.51	0.10
12	518764.07	1302395.95	0.10
13	518763.89	1302396.68	0.10
14	518763.22	1302397.08	0.10
15	518722.76	1302402.68	0.10
16	518723.09	1302406.10	0.10
17	518722.89	1302406.80	0.10
18	518722.22	1302407.19	0.10
19	518709.43	1302408.84	0.10
20	518689.88	1302413.00	0.10
21	518682.27	1302414.80	0.10
22	518673.76	1302418.70	0.10
23	518635.96	1302429.18	0.10
24	518613.34	1302432.66	0.10
25	518602.29	1302434.21	0.10
26	518589.25	1302434.59	0.10
27	518579.54	1302434.12	0.10
28	518541.93	1302430.25	0.10
29	518474.44	1302421.25	0.10
30	518429.28	1302411.43	0.10
31	518381.09	1302401.17	0.10
32	518328.85	1302389.24	0.10
33	518286.94	1302377.69	0.10
34	518265.33	1302371.17	0.10
35	518249.35	1302365.63	0.10
36	518224.20	1302357.43	0.10
37	518183.68	1302348.45	0.10
38	518131.21	1302335.86	0.10
39	518087.12	1302324.88	0.10
40	518047.59	1302314.48	0.10
41	518011.90	1302304.48	0.10
42	517991.63	1302298.81	0.10
43	517950.59	1302286.50	0.10
44	517926.11	1302278.98	0.10
45	517895.42	1302269.20	0.10
46	517836.17	1302251.37	0.10
47	517798.91	1302240.26	0.10
48	517756.82	1302227.26	0.10
49	517709.43	1302212.87	0.10
50	517671.21	1302200.89	0.10
51	517637.31	1302190.45	0.10
52	517607.22	1302181.94	0.10
53	517578.84	1302177.49	0.10
54	517562.73	1302176.73	0.10
55	517556.55	1302176.63	0.10
56	517523.70	1302179.86	0.10
57	517490.75	1302181.71	0.10
58	517477.28	1302179.36	0.10



1	2	3	4
59	517453.52	1302172.97	0.10
60	517405.60	1302158.01	0.10
61	517362.74	1302143.88	0.10
62	517323.88	1302131.77	0.10
63	517294.51	1302121.78	0.10
64	517241.48	1302104.61	0.10
65	517175.21	1302085.49	0.10
66	517142.90	1302076.02	0.10
67	517107.20	1302063.14	0.10
68	517080.00	1302052.44	0.10
69	517042.75	1302038.04	0.10
70	517017.46	1302029.43	0.10
71	517017.27	1302028.41	0.10
72	517021.54	1302010.21	0.10
73	517023.70	1302006.71	0.10
74	517024.46	1302006.55	0.10
75	517028.19	1302007.28	0.10
76	517028.82	1302007.69	0.10
77	517028.98	1302008.45	0.10
78	517028.79	1302009.44	0.10
79	517028.41	1302010.05	0.10
80	517027.65	1302010.24	0.10
81	517026.99	1302009.82	0.10
82	517026.83	1302009.05	0.10
83	517024.77	1302008.65	0.10
84	517023.33	1302011.10	0.10
85	517019.42	1302027.98	0.10
86	517043.44	1302036.16	0.10
87	517080.73	1302050.58	0.10
88	517107.90	1302061.27	0.10
89	517143.52	1302074.12	0.10
90	517175.77	1302083.57	0.10
91	517242.10	1302102.71	0.10
92	517295.15	1302119.88	0.10
93	517324.52	1302129.88	0.10
94	517363.36	1302141.98	0.10
95	517406.21	1302156.11	0.10
96	517454.08	1302171.05	0.10
97	517477.71	1302177.40	0.10
98	517490.98	1302179.71	0.10
99	517523.54	1302177.86	0.10
100	517556.47	1302174.63	0.10
101	517562.83	1302174.73	0.10
102	517579.09	1302175.50	0.10
103	517607.67	1302179.99	0.10
104	517637.90	1302188.55	0.10
105	517671.80	1302198.98	0.10
106	517710.01	1302210.95	0.10
107	517757.40	1302225.34	0.10
108	517799.49	1302238.34	0.10
109	517836.75	1302249.45	0.10
110	517896.01	1302267.29	0.10
111	517926.70	1302277.07	0.10
112	517951.17	1302284.58	0.10
113	517992.21	1302296.90	0.10
114	518012.44	1302302.56	0.10
115	518048.11	1302312.55	0.10
116	518087.62	1302322.94	0.10
117	518131.68	1302333.92	0.10
118	518184.14	1302346.50	0.10
119	518224.73	1302355.50	0.10
120	518250.01	1302363.74	0.10
121	518265.95	1302369.26	0.10
122	518287.52	1302375.78	0.10
123	518329.34	1302387.31	0.10
124	518381.52	1302399.22	0.10
125	518429.70	1302409.47	0.10
126	518474.86	1302419.29	0.10

1	2	3	4
127	518542.16	1302428.27	0.10
128	518579.69	1302432.13	0.10
129	518589.27	1302432.59	0.10
130	518602.18	1302432.21	0.10
131	518613.05	1302430.68	0.10
132	518635.63	1302427.20	0.10
133	518673.12	1302416.81	0.10
134	518681.69	1302412.89	0.10
135	518689.46	1302411.05	0.10
136	518709.09	1302406.87	0.10
137	518721.00	1302405.33	0.10
138	518720.67	1302401.92	0.10
139	518720.86	1302401.23	0.10
140	518721.53	1302400.83	0.10
141	518761.95	1302395.24	0.10
142	518757.94	1302366.46	0.10
143	518758.39	1302365.82	0.10
144	518759.40	1302365.58	0.10
145	518758.84	1302358.73	0.10
146	518757.26	1302356.23	0.10
147	518750.31	1302348.85	0.10
148	518749.64	1302339.09	0.10
149	518751.31	1302335.38	0.10
150	518746.48	1302334.94	0.10
151	518745.83	1302334.62	0.10
152	518745.57	1302333.88	0.10
153	518745.92	1302333.18	0.10
1	518746.66	1302332.94	0.10

Схема расположения границ публичного сервитута

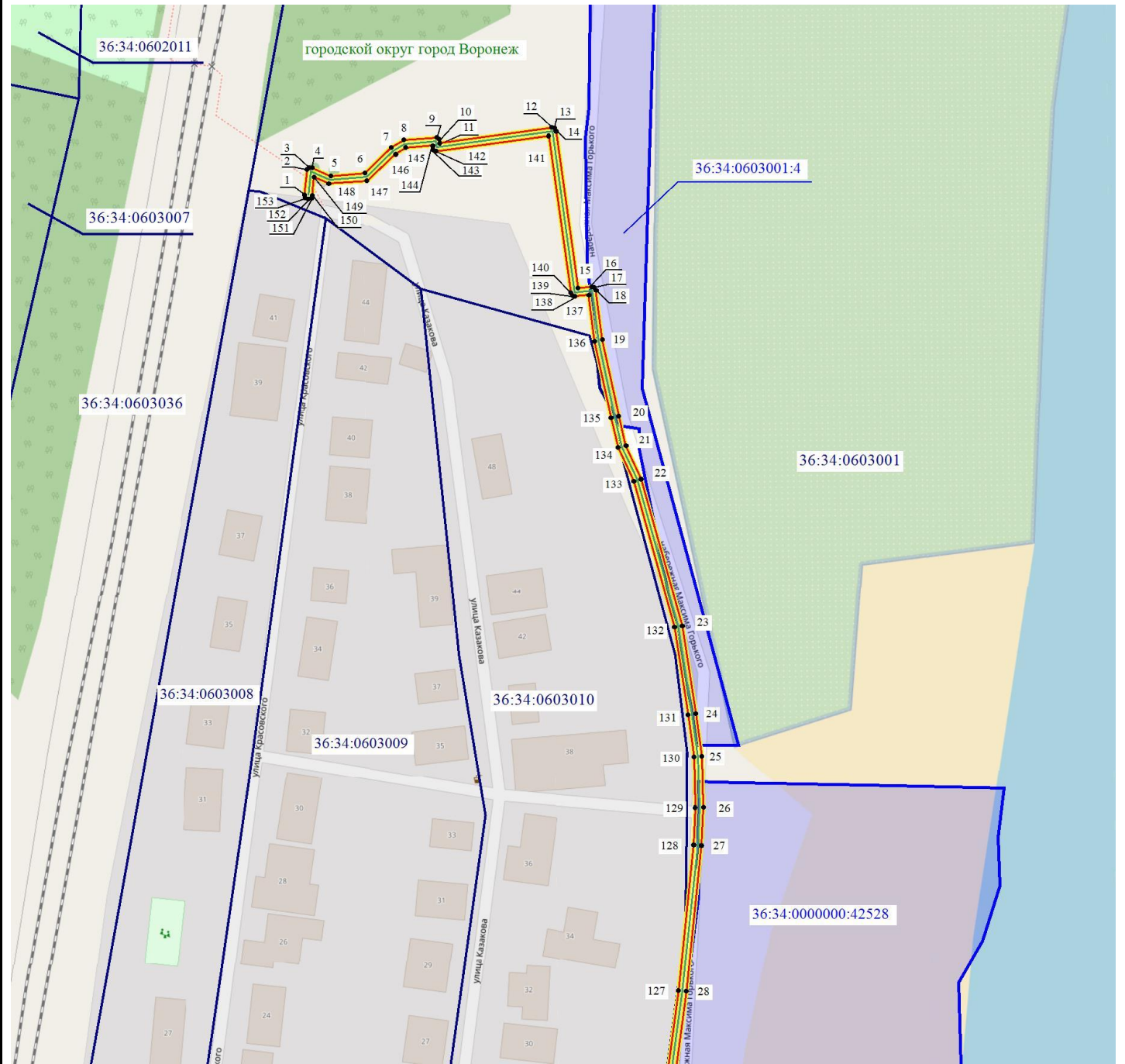


Используемые условные знаки и обозначения:

-  - обозначение границы публичного сервитута
-  - наименование муниципального образования

Масштаб 1:12000

Схема расположения границ публичного сервитута



Масштаб 1: 1500

Используемые условные знаки и обозначения:

- обозначение границы кадастрового квартала по сведениям ЕГРН
- обозначение границы земельного участка по сведениям ЕГРН
- обозначение границы публичного сервитута
- обозначение объекта электросетевого хозяйства
- обозначение границы охранной зоны
- 2 - обозначение характерной точки публичного сервитута
- 36:34:0000000** – обозначение номера кадастрового квартала
- 36:34:100014:525** – обозначение номера земельного участка
- Городской округ город Воронеж - обозначение муниципального образования

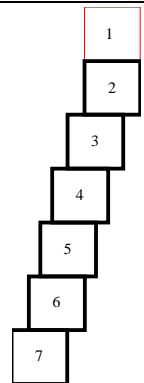
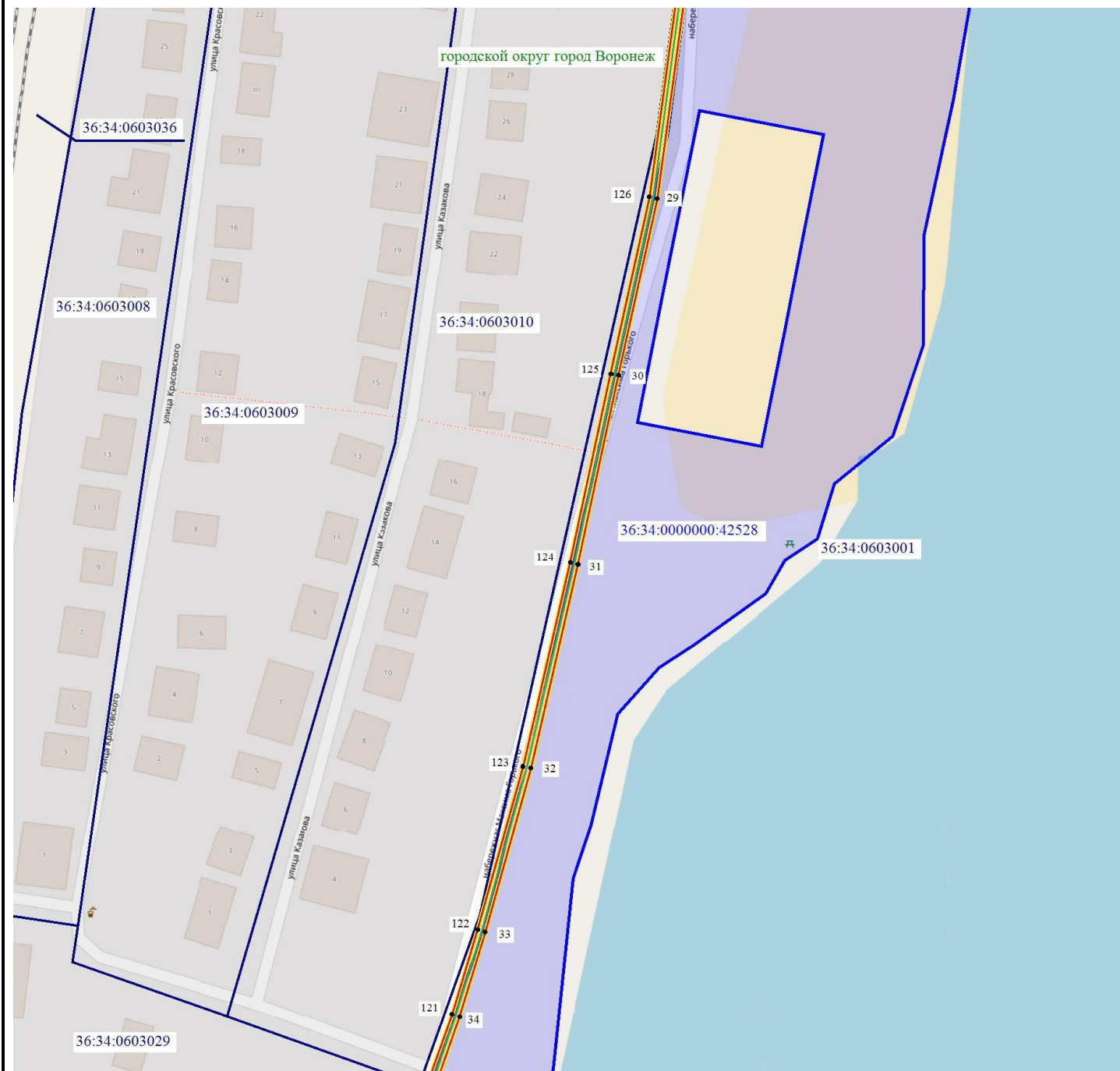


Схема расположения границ публичного сервитута



Масштаб 1: 1500

Используемые условные знаки и обозначения:

- обозначение границы кадастрового квартала по сведениям ЕГРН
- обозначение границы земельного участка по сведениям ЕГРН
- обозначение границы публичного сервитута
- обозначение объекта электросетевого хозяйства
- обозначение границы охранной зоны
- 2 - обозначение характерной точки публичного сервитута
- 36:34:0000000** – обозначение номера кадастрового квартала
- 36:34:100014:525** – обозначение номера земельного участка
- Городской округ город Воронеж - обозначение муниципального образования

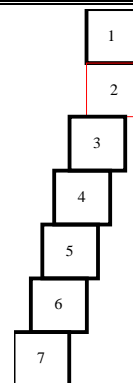


Схема расположения границ публичного сервитута



Масштаб 1: 1500

Используемые условные знаки и обозначения:

- обозначение границы кадастрового квартала по сведениям ЕГРН
- обозначение границы земельного участка по сведениям ЕГРН
- обозначение границы публичного сервитута
- обозначение объекта электросетевого хозяйства
- обозначение границы охранной зоны
- 2 - обозначение характерной точки публичного сервитута
- 36:34:0000000** – обозначение номера кадастрового квартала
- 36:34:100014:525** – обозначение номера земельного участка
- Городской округ город Воронеж - обозначение муниципального образования

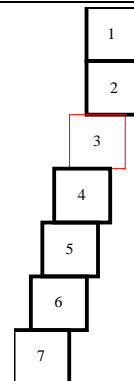


Схема расположения границ публичного сервитута



Масштаб 1: 1500

Используемые условные знаки и обозначения:

- - обозначение границы кадастрового квартала по сведениям ЕГРН
- - обозначение границы земельного участка по сведениям ЕГРН
- - обозначение границы публичного сервитута
- - обозначение объекта электросетевого хозяйства
- обозначение границы охранной зоны
- 2 - обозначение характерной точки публичного сервитута
- 36:34:0000000 - обозначение номера кадастрового квартала
- 36:34:100014:525 - обозначение номера земельного участка
- Городской округ город Воронеж - обозначение муниципального образования

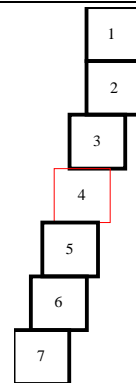


Схема расположения границ публичного сервитута



Масштаб 1: 1500

Используемые условные знаки и обозначения:

- обозначение границы кадастрового квартала по сведениям ЕГРН
- обозначение границы земельного участка по сведениям ЕГРН
- обозначение границы публичного сервитута
- обозначение объекта электросетевого хозяйства
- обозначение границы охранной зоны
- 2 - обозначение характерной точки публичного сервитута
- 36:34:0000000** – обозначение номера кадастрового квартала
- 36:34:100014:525** – обозначение номера земельного участка
- Городской округ город Воронеж - обозначение муниципального образования

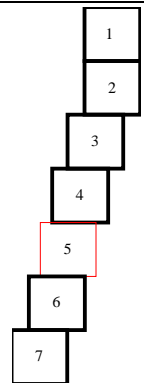
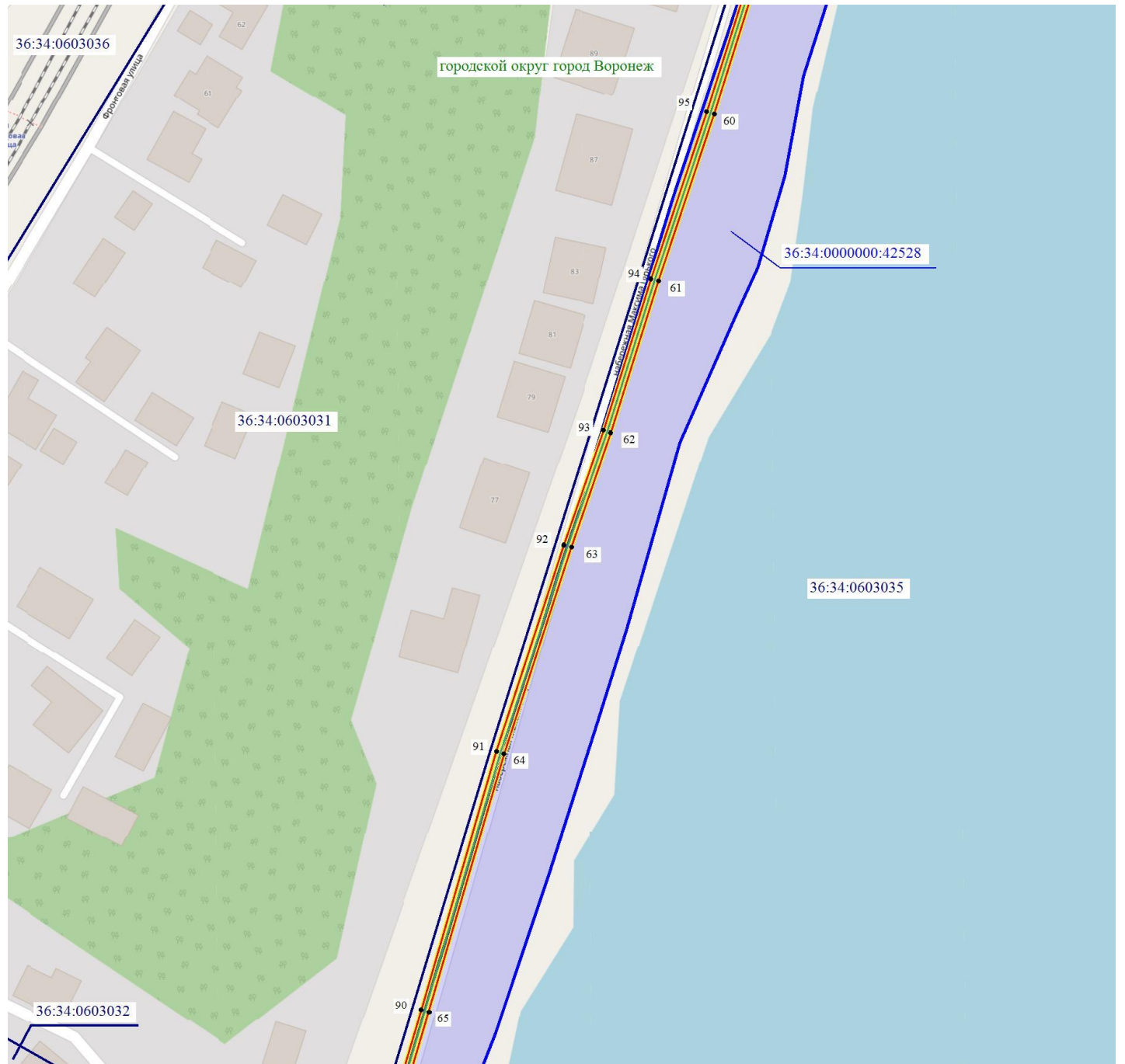


Схема расположения границ публичного сервитута



Масштаб 1: 1500

Используемые условные знаки и обозначения:

- обозначение границы кадастрового квартала по сведениям ЕГРН
- обозначение границы земельного участка по сведениям ЕГРН
- обозначение границы публичного сервитута
- обозначение объекта электросетевого хозяйства
- обозначение границы охранной зоны
- 2 - обозначение характерной точки публичного сервитута
- 36:34:0000000** – обозначение номера кадастрового квартала
- 36:34:100014:525** – обозначение номера земельного участка
- Городской округ город Воронеж - обозначение муниципального образования

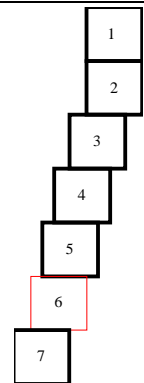
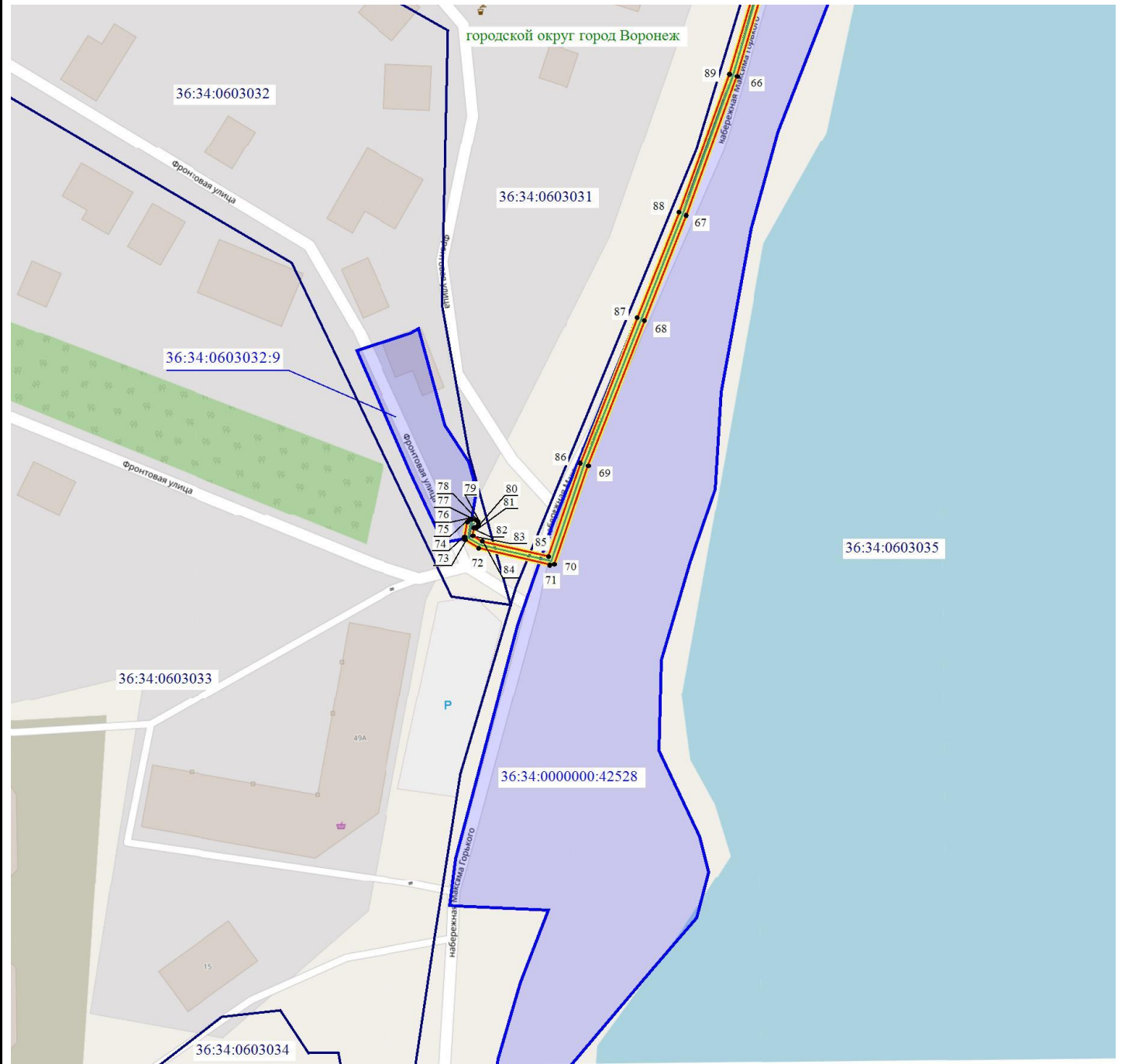


Схема расположения границ публичного сервитута



Масштаб 1: 1500

Используемые условные знаки и обозначения:

- обозначение границы кадастрового квартала по сведениям ЕГРН
- обозначение границы земельного участка по сведениям ЕГРН
- обозначение границы публичного сервитута
- обозначение объекта электросетевого хозяйства
- обозначение границы охранной зоны
- 2 - обозначение характерной точки публичного сервитута
- 36:34:0000000** – обозначение номера кадастрового квартала
- 36:34:100014:525** – обозначение номера земельного участка
- Городской округ город Воронеж - обозначение муниципального образования

