

## **Извещение о возможности установления публичного сервитута**

В соответствии со ст.39.42 Земельного кодекса Российской Федерации управление имущественных и земельных отношений администрации городского округа город Воронеж информирует, что в связи с обращением АО «ВГЭС» рассматривается ходатайство об установлении публичного сервитута в целях эксплуатации объекта энергетики местного значения – инженерного сооружения Кабельная линия БКТП-91н-РП-27.

Описание местоположения земельного участка, в отношении которого испрашивается публичный сервитут:

- части площадью 327 кв.м земельного участка с кадастровым номером 36:34:0404067:20 площадью 6628 кв.м, вид разрешенного использования – под многоэтажную жилую застройку, расположенного по адресу: г.Воронеж, ул.Матросова, 6;

Описание местоположения границ публичного сервитута: согласно прилагаемой схеме.

Заинтересованные лица могут ознакомиться с поступившим ходатайством об установлении публичного сервитута и прилагаемым к нему описанием местоположения границ публичного сервитута в управлении имущественных и земельных отношений администрации городского округа город Воронеж (далее – УИЗО АГО г.Воронеж) по адресу: г.Воронеж, ул.Пушкинская, 5, каб.309.

График работы УИЗО АГО г.Воронеж: понедельник-четверг: с 9:00 до 18:00, пятница: с 9:00 до 16:45, перерыв с 13:00 до 13:45, телефоны для справок: 228-36-59, 228-34-45, официальный сайт: [voronezh-city.gosuslugi.ru](http://voronezh-city.gosuslugi.ru).

Правообладатели земельных участков, в отношении которых испрашивается публичный сервитут, если их права не зарегистрированы в Едином государственном реестре недвижимости, в течение пятнадцати дней со дня опубликования данного сообщения, подают в УИЗО АГО г.Воронеж заявления об учете их прав (обременений прав) на земельные участки с приложением копий документов, подтверждающих эти права (обременения прав). В таких заявлениях указывается способ связи с правообладателями земельных участков, в том числе их почтовый адрес и (или) адрес электронной почты.

Правообладатели земельных участков, подавшие такие заявления по истечении указанного срока, несут риски невозможности обеспечения их прав в связи с отсутствием информации о таких лицах и их правах на земельные участки.

# ОПИСАНИЕ МЕСТОПОЛОЖЕНИЯ ГРАНИЦ

## публичного сервитута Кабельная линия БКТП-91н-РП-27

(наименование объекта, местоположение границ которого описано)

### Раздел 1

#### Сведения об объекте

Сведения об объекте		
№ п/п	Характеристики объекта	Описание характеристик
1	2	3
1	Местоположение объекта	Краснознаменная ул.,231 - Матросова ул.,6р
2	Площадь объекта +/- величина погрешности определения площади (Р +/- Дельта Р)	3244 м2 +/-11 м2
3	Иные характеристики объекта	Публичный сервитут для использования земельных участков в целях эксплуатации объекта энергетики местного значения – инженерного сооружения <b>Капельная линия БКТП-91н-РП-27</b> сроком действия 49 лет в интересах Акционерного общества "ВОРОНЕЖСКАЯ ГОРЭЛЕКТРОСЕТЬ"

<b>Местоположение публичного сервитута: Краснознаменная ул.,231 - Матросова ул.,бр</b>			
<b>Система координат</b>		<b>МСК-36, зона 1</b>	
<b>Метод определения координат</b>		<b>Геодезический</b>	
<b>Обозначение характерных точек границ публичного сервитута</b>	<b>Координаты, м</b>		
	<b>X</b>	<b>Y</b>	<b>Средняя квадратическая погрешность положения характерных точек (Mt), м</b>
<b>1</b>	<b>2</b>	<b>3</b>	<b>4</b>
1	510244.22	1297971.91	0.10
2	510243.80	1297971.33	0.10
3	510243.90	1297970.56	0.10
4	510244.53	1297970.10	0.10
5	510245.30	1297970.23	0.10
6	510246.57	1297971.04	0.10
7	510247.00	1297971.63	0.10
8	510246.88	1297972.41	0.10
9	510241.30	1297981.43	0.10
10	510237.00	1297987.28	0.10
11	510236.22	1297987.21	0.10
12	510218.47	1297977.81	0.10
13	510214.42	1297977.72	0.10
14	510207.41	1297974.57	0.10
15	510200.55	1297986.46	0.10
16	510193.24	1297999.68	0.10
17	510192.70	1298000.14	0.10
18	510191.92	1298000.10	0.10
19	510180.60	1297994.52	0.10
20	510177.86	1297999.22	0.10
21	510175.81	1298000.60	0.10
22	510175.03	1298000.51	0.10
23	510144.30	1297983.40	0.10
24	510140.29	1297978.97	0.10
25	510140.35	1297978.20	0.10
26	510181.88	1297898.84	0.10
27	510213.81	1297842.93	0.10
28	510194.05	1297820.31	0.10
29	510182.89	1297805.58	0.10
30	510167.40	1297788.41	0.10
31	510167.36	1297787.64	0.10
32	510173.05	1297771.67	0.10
33	510178.48	1297756.33	0.10
34	510179.95	1297745.54	0.10
35	510179.22	1297743.02	0.10
36	510170.50	1297737.59	0.10
37	510170.05	1297736.93	0.10
38	510170.21	1297736.17	0.10
39	510172.69	1297732.51	0.10
40	510170.93	1297730.27	0.10
41	510155.68	1297721.11	0.10
42	510105.80	1297689.77	0.10
43	510030.17	1297640.62	0.10
44	510017.15	1297636.51	0.10
45	509983.02	1297614.89	0.10
46	509942.47	1297589.98	0.10
47	509921.21	1297575.91	0.10
48	509886.38	1297552.89	0.10
49	509821.81	1297511.01	0.10
50	509801.32	1297497.77	0.10
51	509769.83	1297477.61	0.10
52	509734.49	1297454.68	0.10
53	509704.79	1297436.64	0.10
54	509688.47	1297425.93	0.10
55	509666.52	1297411.03	0.10
56	509656.84	1297405.37	0.10
57	509637.31	1297393.75	0.10
58	509628.58	1297387.59	0.10
59	509624.35	1297388.89	0.10

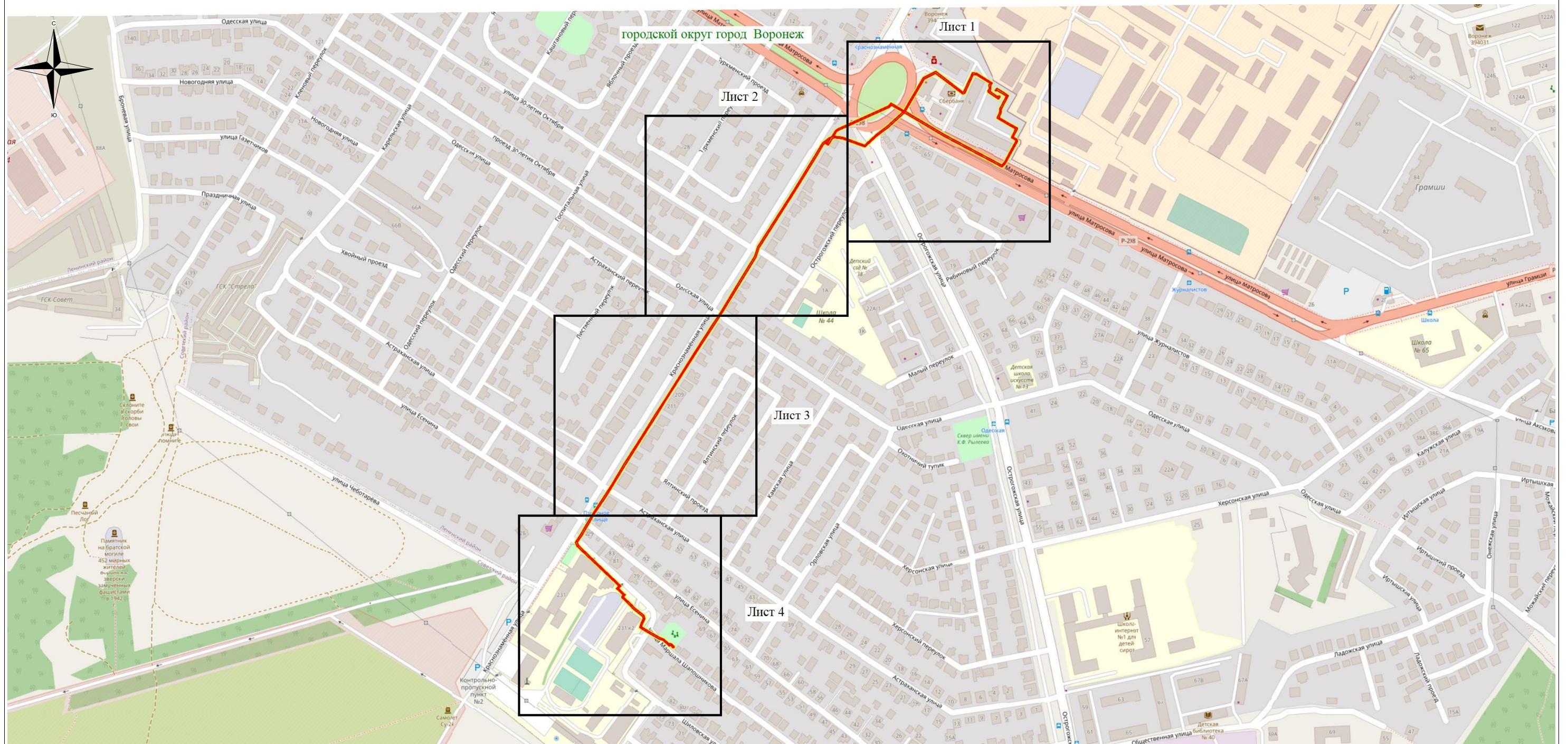
<b>1</b>	<b>2</b>	<b>3</b>	<b>4</b>
60	509586.29	1297429.61	0.10
61	509569.74	1297447.67	0.10
62	509569.07	1297447.99	0.10
63	509568.33	1297447.73	0.10
64	509565.34	1297445.05	0.10
65	509556.99	1297453.92	0.10
66	509556.23	1297453.75	0.10
67	509553.67	1297451.91	0.10
68	509542.12	1297464.33	0.10
69	509539.71	1297466.29	0.10
70	509528.77	1297480.40	0.10
71	509524.91	1297481.62	0.10
72	509524.19	1297481.58	0.10
73	509517.68	1297478.53	0.10
74	509512.98	1297476.95	0.10
75	509511.73	1297479.23	0.10
76	509498.22	1297502.75	0.10
77	509496.69	1297508.02	0.10
78	509489.90	1297515.63	0.10
79	509490.22	1297516.48	0.10
80	509489.80	1297518.81	0.10
81	509487.00	1297522.07	0.10
82	509486.34	1297522.42	0.10
83	509485.59	1297522.18	0.10
84	509484.92	1297521.54	0.10
85	509484.82	1297520.76	0.10
86	509485.30	1297520.15	0.10
87	509486.07	1297520.08	0.10
88	509488.08	1297517.74	0.10
89	509487.79	1297516.42	0.10
90	509487.46	1297515.75	0.10
91	509487.72	1297515.01	0.10
92	509495.04	1297506.87	0.10
93	509496.41	1297501.87	0.10
94	509509.98	1297478.25	0.10
95	509512.04	1297474.84	0.10
96	509512.82	1297474.78	0.10
97	509518.47	1297476.69	0.10
98	509524.69	1297479.60	0.10
99	509527.86	1297478.60	0.10
100	509538.36	1297464.80	0.10
101	509540.83	1297462.79	0.10
102	509553.36	1297449.61	0.10
103	509554.12	1297449.78	0.10
104	509556.67	1297451.61	0.10
105	509564.53	1297442.97	0.10
106	509565.20	1297442.64	0.10
107	509565.94	1297442.90	0.10
108	509568.93	1297445.59	0.10
109	509584.82	1297428.25	0.10
110	509623.50	1297387.05	0.10
111	509628.45	1297385.52	0.10
112	509629.33	1297385.66	0.10
113	509638.47	1297392.12	0.10
114	509657.85	1297403.65	0.10
115	509667.64	1297409.37	0.10
116	509689.58	1297424.26	0.10
117	509705.89	1297434.97	0.10
118	509735.57	1297453.00	0.10
119	509770.91	1297475.93	0.10
120	509802.40	1297496.09	0.10
121	509822.90	1297509.34	0.10
122	509887.47	1297551.22	0.10
123	509922.30	1297574.24	0.10
124	509943.53	1297588.29	0.10
125	509984.10	1297613.21	0.10
126	510018.12	1297634.76	0.10
127	510031.15	1297638.87	0.10

<b>1</b>	<b>2</b>	<b>3</b>	<b>4</b>
128	510106.87	1297688.08	0.10
129	510156.72	1297719.40	0.10
130	510172.40	1297728.89	0.10
131	510180.08	1297738.78	0.10
132	510180.93	1297741.72	0.10
133	510189.85	1297747.39	0.10
134	510192.12	1297750.97	0.10
135	510223.04	1297820.98	0.10
136	510226.72	1297824.24	0.10
137	510226.63	1297825.02	0.10
138	510216.66	1297842.36	0.10
139	510261.63	1297869.37	0.10
140	510269.98	1297886.48	0.10
141	510269.79	1297887.23	0.10
142	510241.78	1297924.21	0.10
143	510241.88	1297925.52	0.10
144	510267.75	1297937.51	0.10
145	510268.03	1297938.24	0.10
146	510267.72	1297943.73	0.10
147	510255.09	1297964.26	0.10
148	510254.47	1297964.71	0.10
149	510253.70	1297964.58	0.10
150	510251.05	1297962.88	0.10
151	510246.30	1297963.29	0.10
152	510242.99	1297961.82	0.10
153	510235.40	1297973.61	0.10
154	510236.23	1297974.11	0.10
155	510236.68	1297974.68	0.10
156	510236.59	1297975.46	0.10
157	510235.98	1297975.94	0.10
158	510235.21	1297975.83	0.10
159	510233.49	1297974.80	0.10
160	510233.03	1297974.17	0.10
161	510233.16	1297973.40	0.10
162	510241.55	1297960.43	0.10
163	510242.92	1297959.34	0.10
164	510243.70	1297959.44	0.10
165	510244.56	1297959.95	0.10
166	510247.02	1297961.39	0.10
167	510251.82	1297961.00	0.10
168	510253.92	1297962.35	0.10
169	510265.88	1297942.92	0.10
170	510266.01	1297938.84	0.10
171	510240.63	1297927.15	0.10
172	510240.09	1297926.51	0.10
173	510239.72	1297924.99	0.10
174	510240.00	1297923.25	0.10
175	510267.82	1297886.52	0.10
176	510259.96	1297870.51	0.10
177	510215.67	1297844.09	0.10
178	510183.62	1297899.84	0.10
179	510142.45	1297978.50	0.10
180	510145.65	1297981.92	0.10
181	510175.46	1297998.46	0.10
182	510176.53	1297997.71	0.10
183	510179.85	1297992.26	0.10
184	510180.63	1297992.30	0.10
185	510191.95	1297997.88	0.10
186	510198.80	1297985.48	0.10
187	510206.62	1297972.36	0.10
188	510207.40	1297972.38	0.10
189	510215.04	1297975.81	0.10
190	510219.18	1297975.93	0.10
191	510236.37	1297985.03	0.10
192	510239.63	1297980.33	0.10
1	510244.22	1297971.91	0.10
193	510184.49	1297804.38	0.10

<b>1</b>	<b>2</b>	<b>3</b>	<b>4</b>
194	510169.44	1297787.74	0.10
195	510174.93	1297772.34	0.10
196	510180.40	1297756.90	0.10
197	510181.96	1297745.59	0.10
198	510181.76	1297744.60	0.10
199	510188.29	1297748.66	0.10
200	510190.34	1297751.87	0.10
201	510221.32	1297822.01	0.10
202	510224.47	1297824.75	0.10
203	510214.99	1297841.24	0.10
204	510195.65	1297819.11	0.10
193	510184.49	1297804.38	0.10
205	510172.45	1297736.44	0.10
206	510174.01	1297734.19	0.10
207	510178.22	1297739.54	0.10
205	510172.45	1297736.44	0.10



# Схема расположения границ публичного сервитута



## Используемые условные знаки и обозначения:

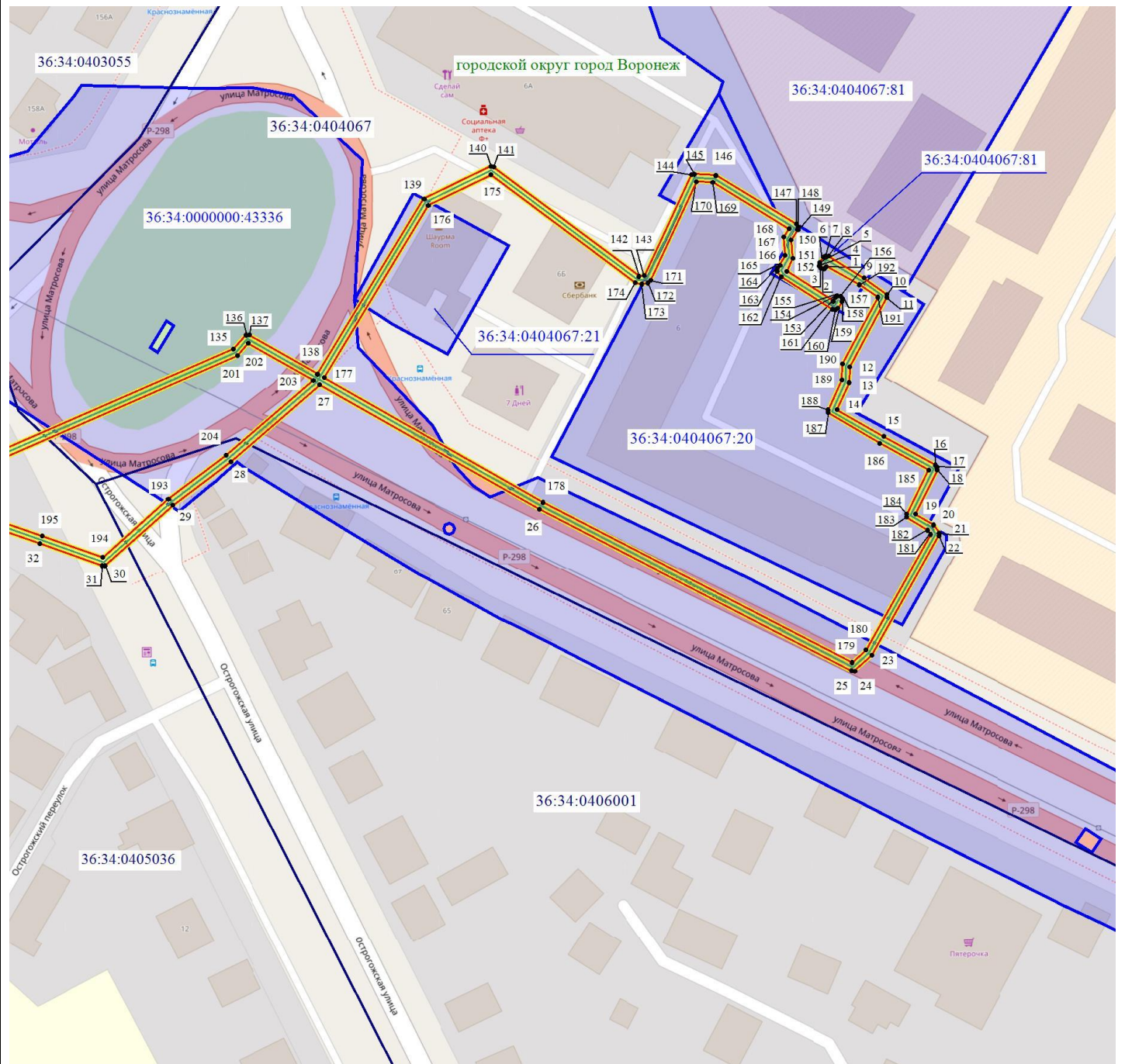
- обозначение границы публичного сервитута

- наименование муниципального образования

Масштаб 1:6000



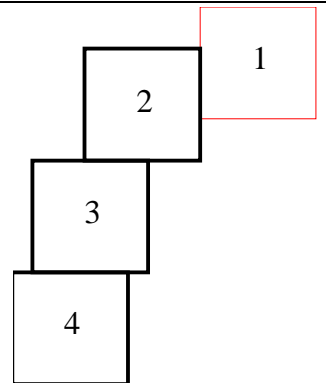
# Схема расположения границ публичного сервитута



Масштаб 1: 1500

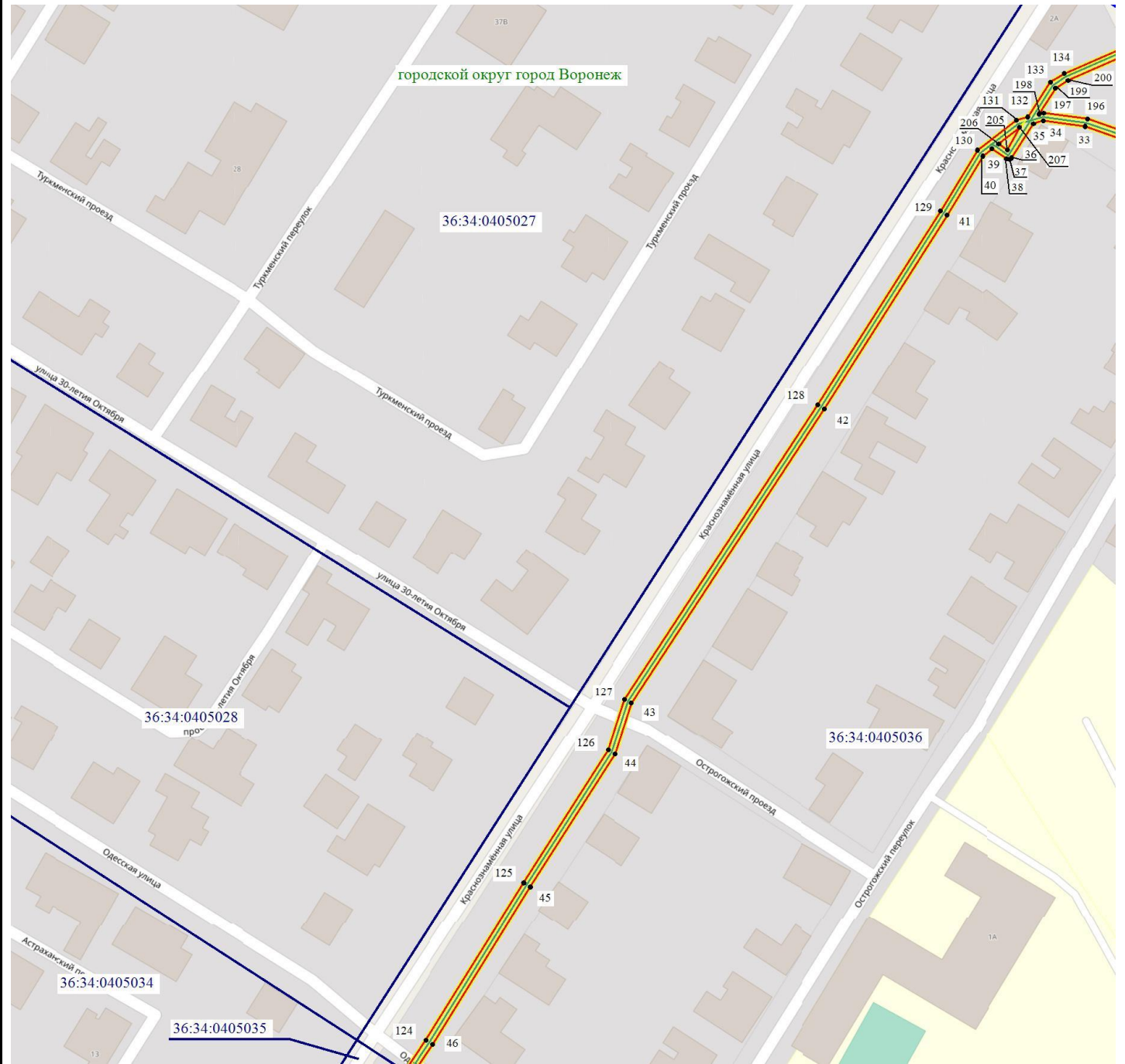
## Используемые условные знаки и обозначения:

- обозначение границы кадастрового квартала по сведениям ЕГРН
- обозначение границы земельного участка по сведениям ЕГРН
- обозначение границы публичного сервитута
- обозначение объекта электросетевого хозяйства
- обозначение границы охранной зоны
- 2 - обозначение характерной точки публичного сервитута
- 36:34:0000000** – обозначение номера кадастрового квартала
- 36:34:100014:525** – обозначение номера земельного участка
- Городской округ город Воронеж** - обозначение муниципального образования





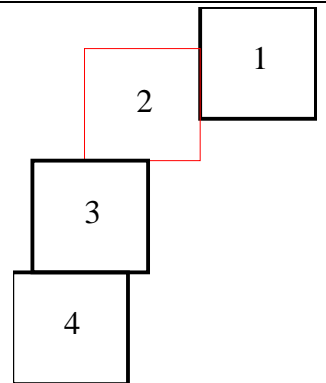
# Схема расположения границ публичного сервитута



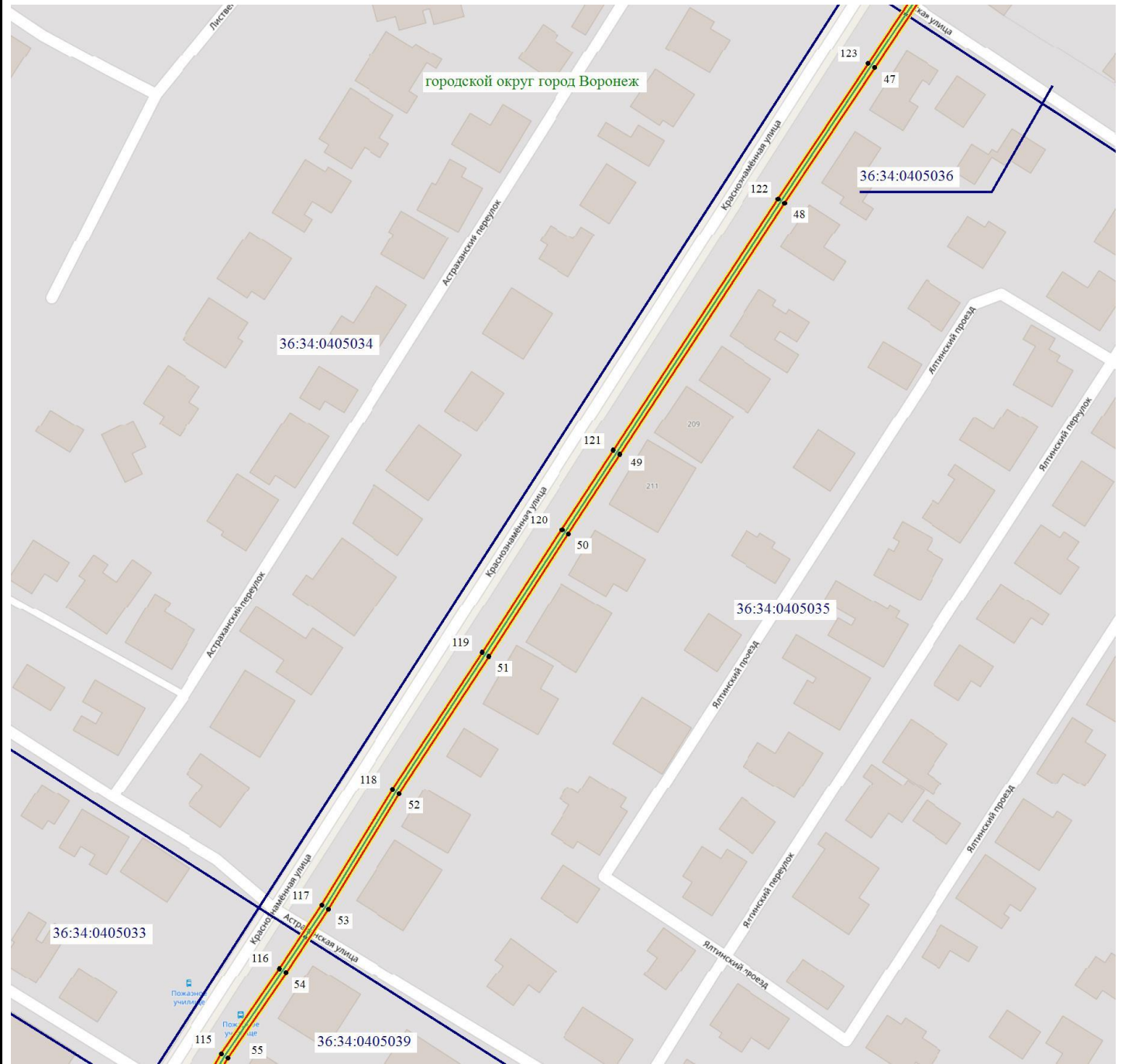
Масштаб 1: 1500

## Используемые условные знаки и обозначения:

- обозначение границы кадастрового квартала по сведениям ЕГРН
- обозначение границы земельного участка по сведениям ЕГРН
- обозначение границы публичного сервитута
- обозначение объекта электросетевого хозяйства
- обозначение границы охранной зоны
- 2 - обозначение характерной точки публичного сервитута
- 36:34:0000000** – обозначение номера кадастрового квартала
- 36:34:100014:525** – обозначение номера земельного участка
- Городской округ город Воронеж - обозначение муниципального образования



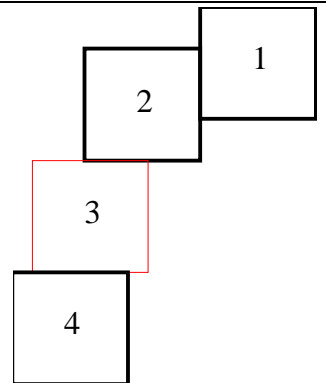
## Схема расположения границ публичного сервитута



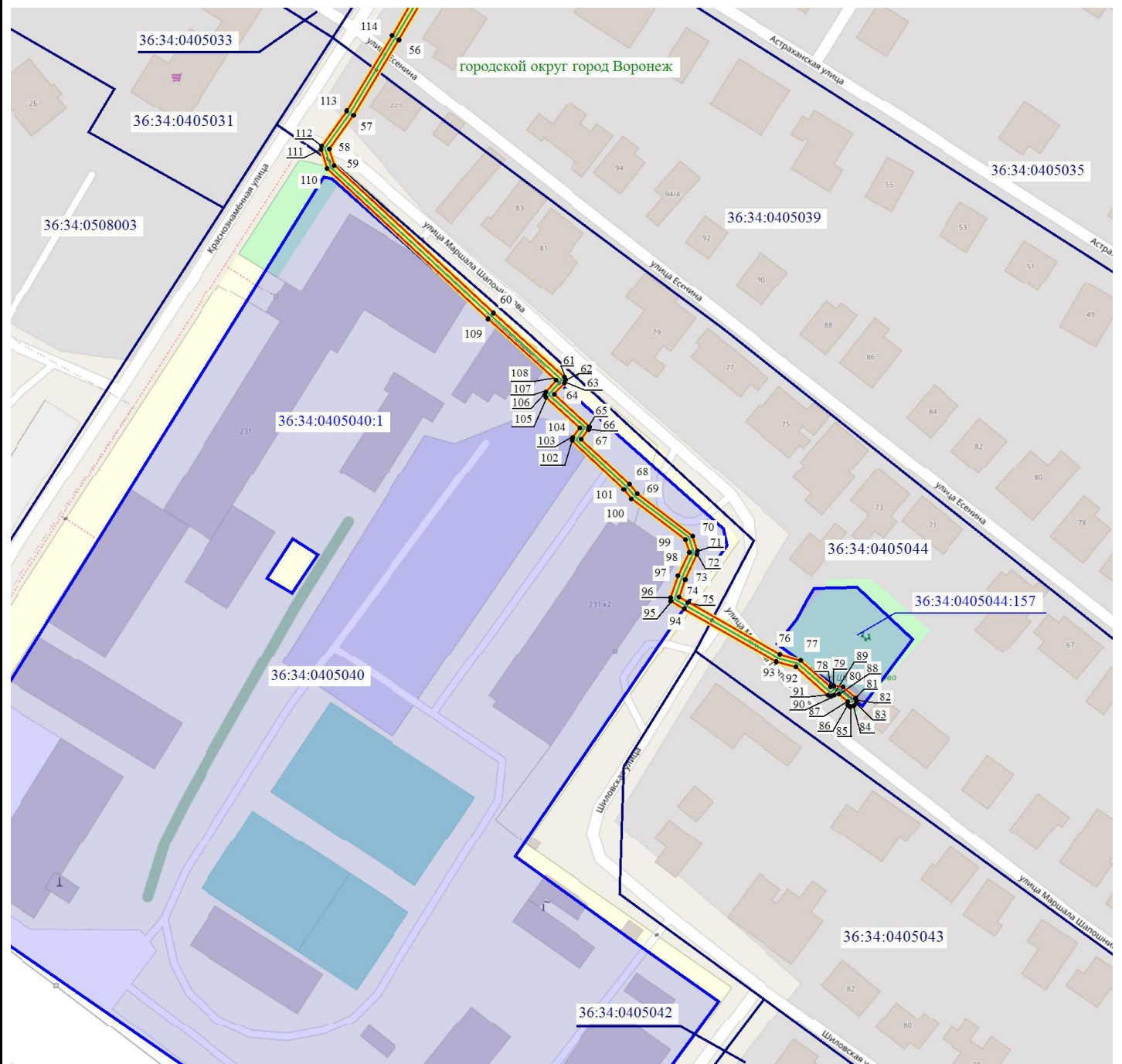
Масштаб 1: 1500

**Используемые условные знаки и обозначения:**

- обозначение границы кадастрового квартала по сведениям ЕГРН
- обозначение границы земельного участка по сведениям ЕГРН
- обозначение границы публичного сервитута
- обозначение границы охранный зоны
- 2 - обозначение характерной точки публичного сервитута
- 36:34:0000000** – обозначение номера кадастрового квартала
- 36:34:100014:525** – обозначение номера земельного участка
- Городской округ город Воронеж - обозначение муниципального образования



## Схема расположения границ публичного сервитута



Масштаб 1: 1500

### Используемые условные знаки и обозначения:

- обозначение границы кадастрового квартала по сведениям ЕГРН
- обозначение границы земельного участка по сведениям ЕГРН
- обозначение границы публичного сервитута
- обозначение объекта электросетевого хозяйства
- обозначение границы охранной зоны
- 2 - обозначение характерной точки публичного сервитута
- 36:34:0000000** — обозначение номера кадастрового квартала
- 36:34:100014:525** — обозначение номера земельного участка
- Городской округ город Воронеж - обозначение муниципального образования

