

# ОПИСАНИЕ МЕСТОПОЛОЖЕНИЯ ГРАНИЦ

## публичного сервитута Кабельная линия ТП-901 ТП-902

(наименование объекта, местоположение границ которого описано)

### Раздел 1

#### Сведения об объекте

Сведения об объекте		
№ п/п	Характеристики объекта	Описание характеристик
1	2	3
1	Местоположение объекта	Воронежская область, г.Воронеж, Депутатская ул., 17 - Депутатская ул., 3т
2	Площадь объекта +/- величина погрешности определения площади (Р +/- Дельта Р)	915 м2 +/-6 м2
3	Иные характеристики объекта	Публичный сервитут для использования земельных участков в целях эксплуатации объекта энергетики местного значения – инженерного сооружения <b>Капельная линия ТП-901 ТП-902</b> сроком действия 49 лет в интересах Акционерного общества ” ВОРОНЕЖСКАЯ ГОРЭЛЕКТРОСЕТЬ ”

Местоположение публичного сервитута: Воронежская область, г.Воронеж,Депутатская ул., 17 - Депутатская ул., 3т			
Система координат		МСК-36, зона 1	
Метод определения координат		Геодезический	
Обозначение характерных точек границ публичного сервитута	Координаты, м		
	X	Y	Средняя квадратическая погрешность положения характерных точек (Mt), м
1	2	3	4
1	512024.01	1298048.28	0.10
2	512023.61	1298048.95	0.10
3	512022.17	1298049.99	0.10
4	512022.36	1298050.47	0.10
5	512022.37	1298051.19	0.10
6	512021.83	1298051.76	0.10
7	512021.05	1298051.77	0.10
8	512020.50	1298051.21	0.10
9	512019.96	1298049.50	0.10
10	512020.36	1298048.83	0.10
11	512021.94	1298047.69	0.10
12	512021.69	1298046.04	0.10
13	512010.61	1298034.66	0.10
14	511975.74	1298054.86	0.10
15	511974.79	1298054.88	0.10
16	511968.34	1298051.43	0.10
17	511954.91	1298023.69	0.10
18	511942.52	1298026.37	0.10
19	511939.05	1298024.76	0.10
20	511922.92	1297996.45	0.10
21	511917.51	1297985.78	0.10
22	511917.43	1297985.08	0.10
23	511917.90	1297984.46	0.10
24	511920.75	1297982.83	0.10
25	511914.06	1297971.33	0.10
26	511911.75	1297972.61	0.10
27	511911.01	1297972.71	0.10
28	511910.39	1297972.23	0.10
29	511883.77	1297925.26	0.10
30	511873.19	1297903.88	0.10
31	511867.73	1297895.75	0.10
32	511866.15	1297892.99	0.10
33	511858.58	1297894.43	0.10
34	511857.96	1297893.97	0.10
35	511856.96	1297892.27	0.10
36	511853.12	1297888.59	0.10
37	511850.81	1297885.04	0.10
38	511841.54	1297869.65	0.10
39	511815.43	1297821.57	0.10
40	511806.81	1297807.68	0.10
41	511790.63	1297762.22	0.10
42	511791.04	1297761.03	0.10
43	511793.75	1297759.36	0.10
44	511800.22	1297756.88	0.10
45	511797.13	1297750.98	0.10
46	511796.16	1297748.17	0.10
47	511795.34	1297746.82	0.10
48	511794.59	1297747.65	0.10
49	511793.76	1297747.33	0.10
50	511793.41	1297746.64	0.10
51	511793.67	1297745.90	0.10
52	511794.98	1297744.49	0.10
53	511795.74	1297744.34	0.10
54	511796.38	1297744.78	0.10
55	511798.03	1297747.43	0.10
56	511799.00	1297750.26	0.10
57	511801.89	1297755.61	0.10
58	511802.43	1297757.12	0.10

<b>1</b>	<b>2</b>	<b>3</b>	<b>4</b>
59	511802.41	1297757.85	0.10
60	511801.85	1297758.39	0.10
61	511794.58	1297761.18	0.10
62	511792.78	1297762.30	0.10
63	511808.65	1297806.89	0.10
64	511817.19	1297820.61	0.10
65	511843.28	1297868.65	0.10
66	511852.51	1297883.97	0.10
67	511854.75	1297887.42	0.10
68	511858.62	1297891.14	0.10
69	511859.32	1297892.34	0.10
70	511866.91	1297890.90	0.10
71	511867.53	1297891.37	0.10
72	511869.47	1297894.75	0.10
73	511874.96	1297902.94	0.10
74	511885.57	1297924.38	0.10
75	511911.64	1297970.39	0.10
76	511913.94	1297969.11	0.10
77	511914.67	1297969.01	0.10
78	511915.29	1297969.48	0.10
79	511922.98	1297982.70	0.10
80	511923.09	1297983.45	0.10
81	511922.62	1297984.07	0.10
82	511919.72	1297985.73	0.10
83	511924.68	1297995.50	0.10
84	511940.62	1298023.46	0.10
85	511942.98	1298024.40	0.10
86	511955.78	1298021.59	0.10
87	511956.37	1298022.10	0.10
88	511970.00	1298050.25	0.10
89	511975.20	1298052.85	0.10
90	512010.78	1298032.40	0.10
91	512011.50	1298032.70	0.10
92	512023.54	1298045.12	0.10
1	512024.01	1298048.28	0.10

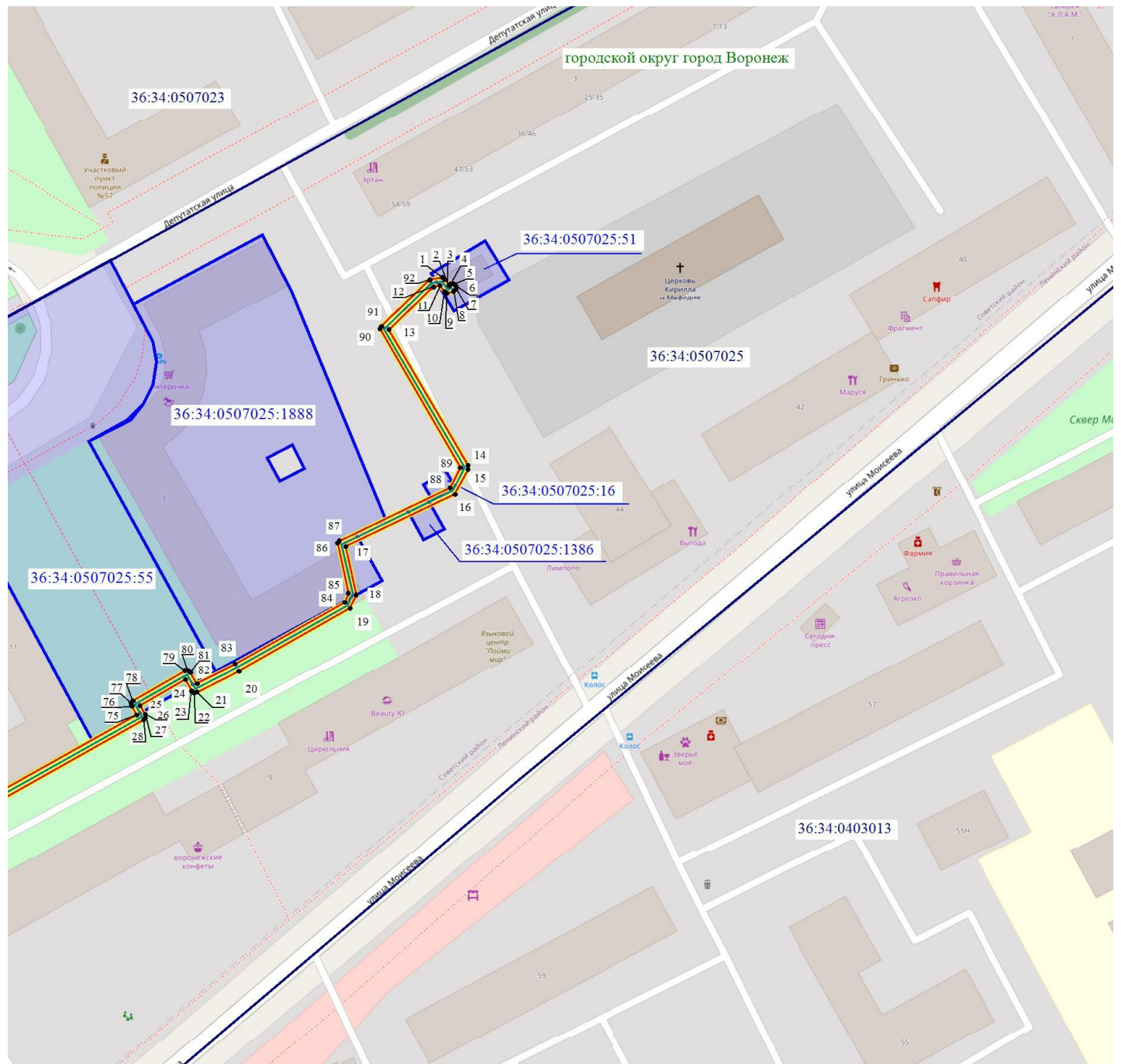


— - обозначение границы публичного сервитута  
Городской округ город Воронеж - наименование муниципального образования

Масштаб 1:4000



# Схема расположения границ публичного сервитута



Масштаб 1: 1500

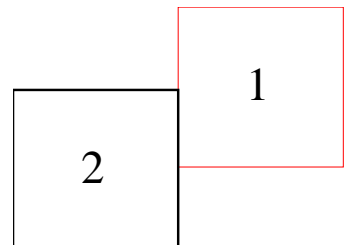
## Используемые условные знаки и обозначения:

- - обозначение границы кадастрового квартала по сведениям ЕГРН
- - обозначение границы земельного участка по сведениям ЕГРН
- - обозначение границы публичного сервитута
- - обозначение объекта электросетевого хозяйства
- - обозначение границы охранной зоны
- 2 - обозначение характерной точки публичного сервитута

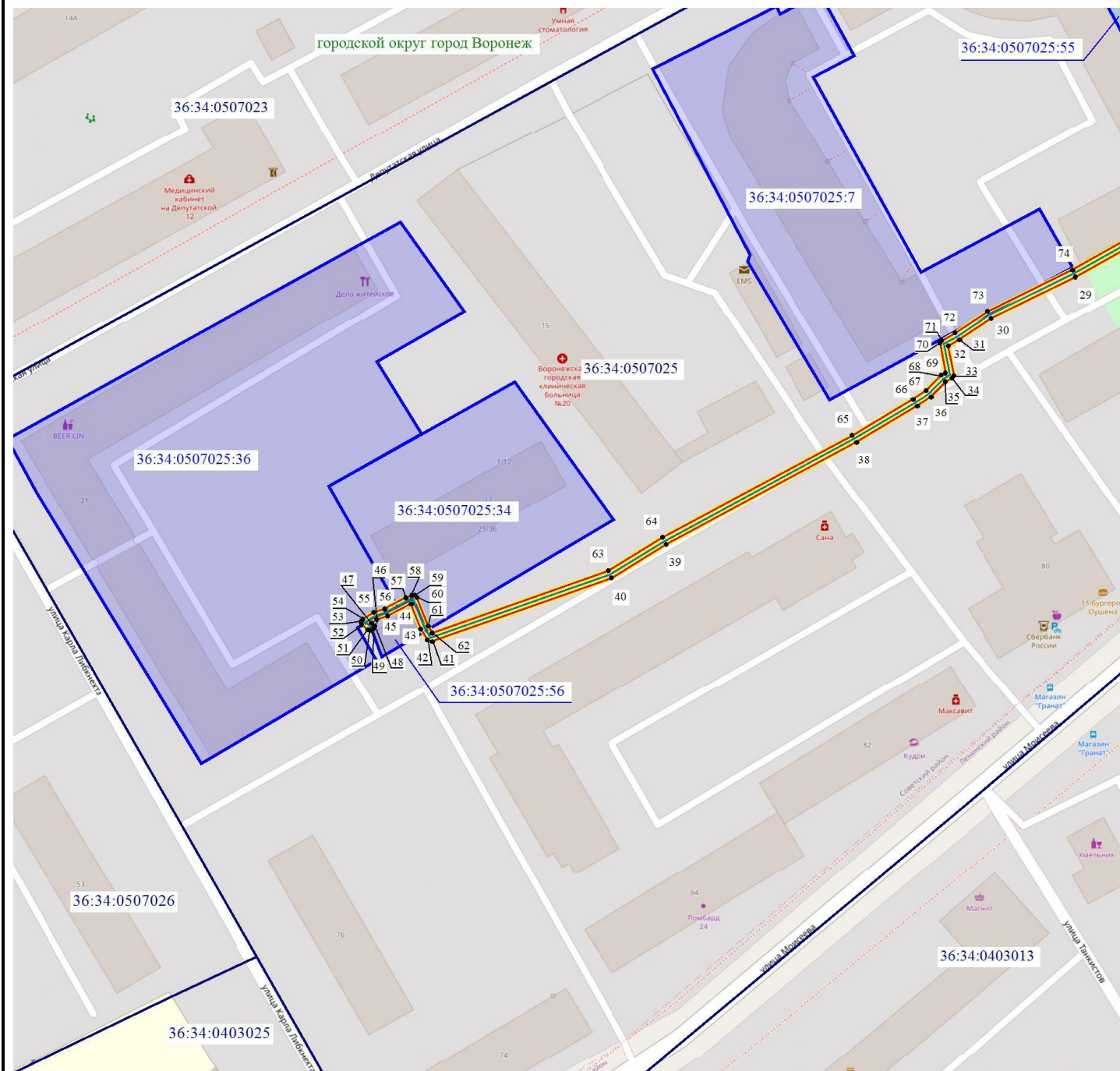
**36:34:0000000** — обозначение номера кадастрового квартала

**36:34:100014:525** — обозначение номера земельного участка

**Городской округ город Воронеж** - обозначение муниципального образования



# Схема расположения границ публичного сервитута



Масштаб 1: 1500

## Используемые условные знаки и обозначения:

- - обозначение границы кадастрового квартала по сведениям ЕГРН
- - обозначение границы земельного участка по сведениям ЕГРН
- - обозначение границы публичного сервитута
- - обозначение объекта электросетевого хозяйства
- обозначение границы охранной зоны
- 2 - обозначение характерной точки публичного сервитута
- 36:34:0000000** — обозначение номера кадастрового квартала
- 36:34:100014:525** — обозначение номера земельного участка
- Городской округ город Воронеж** - обозначение муниципального образования

