

# ОПИСАНИЕ МЕСТОПОЛОЖЕНИЯ ГРАНИЦ

## публичного сервитута Кабельная линия ТП-1743 КЛ-6 кВ. до места соединения с КЛ РП-20-ТП-611

(наименование объекта, местоположение границ которого описано)

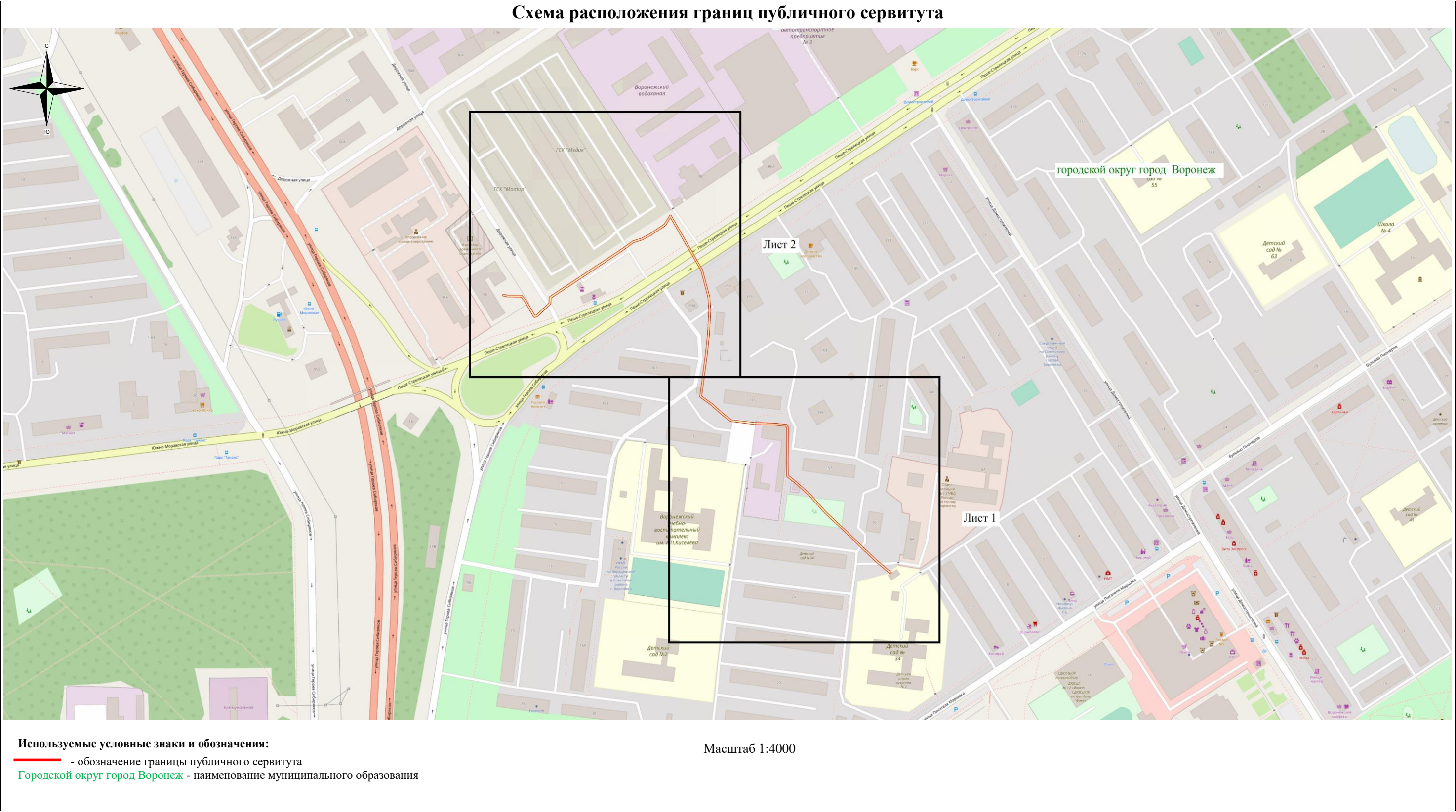
### Раздел 1

#### Сведения об объекте

| Сведения об объекте |   |   |
|---------------------|---|---|
| №<br>п/п            | Характеристики объекта  | Описание характеристик  |
| 1                   | 2   | 3   |
| 1                   | Местоположение объекта  | Воронежская область, г. Воронеж, ул.Пешестрелецкая, 90 - База ПУВКХ - ул.Пешестрелецкая, 90 - База ПУВКХ  |
| 2                   | Площадь объекта +/- величина погрешности определения площади (Р +/- Дельта Р) | 1426 м2 +/-8 м2   |
| 3                   | Иные характеристики объекта   | Публичный сервитут для использования земельных участков в целях эксплуатации объекта энергетики местного значения – инженерного сооружения<br><b>Кабельная линия ТП-1743 КЛ-6 кВ. до места соединения с КЛ РП-20-ТП-611</b> сроком действия 49 лет в интересах Акционерного общества ”<br><b>ВОРОНЕЖСКАЯ ГОРЭЛЕКТРОСЕТЬ ”</b> |

|   |               |                |  |
|---|---------------|----------------|--|
| Местоположение публичного сервитута: Воронежская область, г. Воронеж, ул.Пеше-Стрелецкая, 90 - База ПУВКХ - ул.Пеше-Стрелецкая, 90 - База ПУВКХ |               |                |  |
| Система координат   |               | МСК-36, зона 1 |  |
| Метод определения координат   |               | Геодезический  |  |
| Обозначение<br>характерных точек<br>границ публичного<br>сервитута  | Координаты, м |                |  |
|   | X             | Y              | Средняя квадратическая<br>погрешность положения<br>характерных точек (Mt), м |
| 1   | 2             | 3              | 4  |
| 1   | 512206.17     | 1295846.93     | 0.10   |
| 2   | 512205.54     | 1295847.28     | 0.10   |
| 3   | 512204.78     | 1295847.08     | 0.10   |
| 4   | 512204.41     | 1295846.40     | 0.10   |
| 5   | 512204.63     | 1295845.65     | 0.10   |
| 6   | 512219.11     | 1295828.28     | 0.10   |
| 7   | 512247.52     | 1295798.70     | 0.10   |
| 8   | 512266.61     | 1295778.07     | 0.10   |
| 9   | 512285.24     | 1295761.06     | 0.10   |
| 10  | 512297.08     | 1295747.61     | 0.10   |
| 11  | 512304.38     | 1295738.32     | 0.10   |
| 12  | 512305.16     | 1295737.94     | 0.10   |
| 13  | 512320.79     | 1295737.85     | 0.10   |
| 14  | 512353.84     | 1295738.12     | 0.10   |
| 15  | 512355.94     | 1295737.47     | 0.10   |
| 16  | 512357.13     | 1295725.49     | 0.10   |
| 17  | 512357.81     | 1295704.38     | 0.10   |
| 18  | 512360.86     | 1295679.51     | 0.10   |
| 19  | 512367.66     | 1295670.71     | 0.10   |
| 20  | 512377.97     | 1295659.06     | 0.10   |
| 21  | 512385.93     | 1295647.84     | 0.10   |
| 22  | 512386.69     | 1295647.64     | 0.10   |
| 23  | 512428.70     | 1295653.42     | 0.10   |
| 24  | 512450.48     | 1295655.75     | 0.10   |
| 25  | 512474.69     | 1295657.11     | 0.10   |
| 26  | 512488.66     | 1295656.21     | 0.10   |
| 27  | 512515.74     | 1295648.87     | 0.10   |
| 28  | 512570.08     | 1295617.13     | 0.10   |
| 29  | 512561.99     | 1295612.10     | 0.10   |
| 30  | 512551.53     | 1295595.99     | 0.10   |
| 31  | 512547.35     | 1295587.86     | 0.10   |
| 32  | 512544.56     | 1295579.02     | 0.10   |
| 33  | 512535.77     | 1295566.64     | 0.10   |
| 34  | 512487.57     | 1295492.91     | 0.10   |
| 35  | 512481.95     | 1295492.66     | 0.10   |
| 36  | 512481.26     | 1295492.34     | 0.10   |
| 37  | 512468.39     | 1295478.36     | 0.10   |
| 38  | 512467.76     | 1295475.28     | 0.10   |
| 39  | 512468.22     | 1295474.65     | 0.10   |
| 40  | 512484.65     | 1295464.96     | 0.10   |
| 41  | 512488.57     | 1295461.44     | 0.10   |
| 42  | 512488.68     | 1295447.43     | 0.10   |
| 43  | 512489.58     | 1295443.28     | 0.10   |
| 44  | 512489.98     | 1295442.68     | 0.10   |
| 45  | 512490.74     | 1295442.51     | 0.10   |
| 46  | 512491.39     | 1295442.94     | 0.10   |
| 47  | 512491.54     | 1295443.70     | 0.10   |
| 48  | 512490.66     | 1295447.76     | 0.10   |
| 49  | 512490.57     | 1295461.90     | 0.10   |
| 50  | 512490.24     | 1295462.63     | 0.10   |
| 51  | 512485.75     | 1295466.63     | 0.10   |
| 52  | 512469.87     | 1295476.00     | 0.10   |
| 53  | 512470.27     | 1295477.64     | 0.10   |
| 54  | 512482.44     | 1295490.68     | 0.10   |
| 55  | 512488.17     | 1295490.93     | 0.10   |
| 56  | 512488.97     | 1295491.38     | 0.10   |
| 57  | 512537.43     | 1295565.51     | 0.10   |
| 58  | 512546.41     | 1295578.25     | 0.10   |

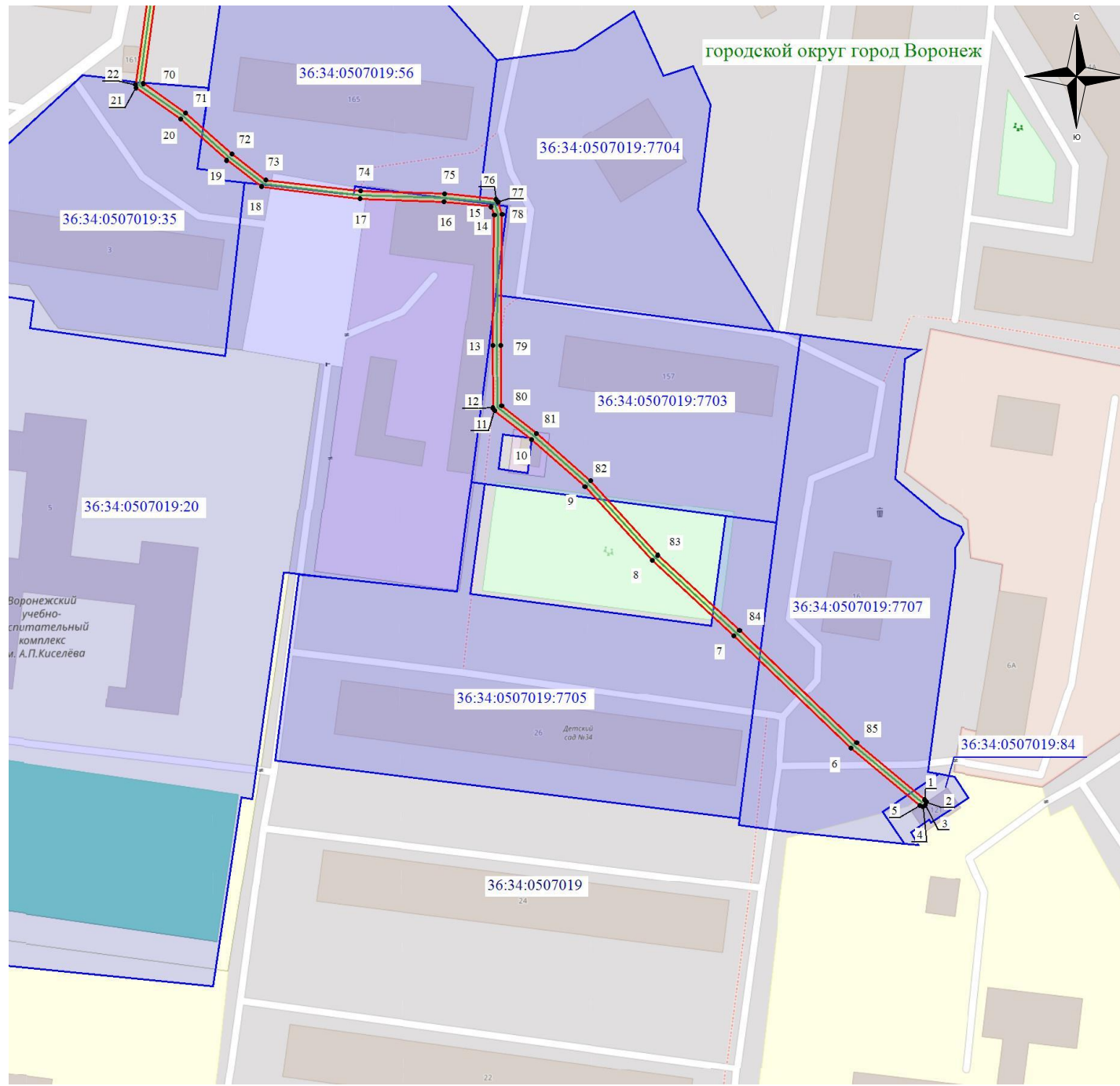
| <b>1</b> | <b>2</b>  | <b>3</b>   | <b>4</b> |
|----------|-----------|------------|----------|
| 59       | 512549.21 | 1295587.15 | 0.10     |
| 60       | 512553.31 | 1295595.07 | 0.10     |
| 61       | 512563.55 | 1295610.83 | 0.10     |
| 62       | 512572.88 | 1295616.62 | 0.10     |
| 63       | 512573.00 | 1295617.39 | 0.10     |
| 64       | 512572.53 | 1295618.01 | 0.10     |
| 65       | 512516.36 | 1295650.78 | 0.10     |
| 66       | 512488.91 | 1295658.20 | 0.10     |
| 67       | 512474.63 | 1295659.11 | 0.10     |
| 68       | 512450.31 | 1295657.74 | 0.10     |
| 69       | 512428.45 | 1295655.40 | 0.10     |
| 70       | 512387.02 | 1295649.70 | 0.10     |
| 71       | 512379.54 | 1295660.30 | 0.10     |
| 72       | 512369.20 | 1295671.98 | 0.10     |
| 73       | 512362.61 | 1295680.51 | 0.10     |
| 74       | 512359.80 | 1295704.53 | 0.10     |
| 75       | 512359.13 | 1295725.69 | 0.10     |
| 76       | 512357.76 | 1295738.67 | 0.10     |
| 77       | 512357.17 | 1295739.17 | 0.10     |
| 78       | 512353.97 | 1295740.12 | 0.10     |
| 79       | 512320.79 | 1295739.85 | 0.10     |
| 80       | 512305.66 | 1295739.94 | 0.10     |
| 81       | 512298.62 | 1295748.89 | 0.10     |
| 82       | 512286.63 | 1295762.50 | 0.10     |
| 83       | 512267.95 | 1295779.55 | 0.10     |
| 84       | 512248.97 | 1295800.07 | 0.10     |
| 85       | 512220.60 | 1295829.61 | 0.10     |
| 1        | 512206.17 | 1295846.93 | 0.10     |



Руководитель управления  
имущественных и земельных отношений



# Схема расположения границ публичного сервитута



Масштаб 1: 1500

## Используемые условные знаки и обозначения:

- - обозначение границы кадастрового квартала по сведениям ЕГРН
- - обозначение границы земельного участка по сведениям ЕГРН
- - обозначение границы публичного сервитута
- - обозначение объекта электросетевого хозяйства
- обозначение границы охранной зоны
- 2 - обозначение характерной точки публичного сервитута
- 36:34:0000000** — обозначение номера кадастрового квартала
- 36:34:100014:525** — обозначение номера земельного участка
- Городской округ город Воронеж** - обозначение муниципального образования

2







1

### Схема расположения границ публичного сервитута



Масштаб 1: 1500

**Используемые условные знаки и обозначения:**

-  - обозначение границы кадастрового квартала по сведениям ЕГРН
-  - обозначение границы земельного участка по сведениям ЕГРН
-  - обозначение границы публичного сервитута
-  - обозначение объекта электросетевого хозяйства
-  - обозначение границы охранной зоны
-  2 - обозначение характерной точки публичного сервитута

**36:34:0000000** – обозначение номера кадастрового квартала

36:34:100014:525 – обозначение номера земельного участка

Городской округ город Воронеж - обозначение муниципального образования

2

1