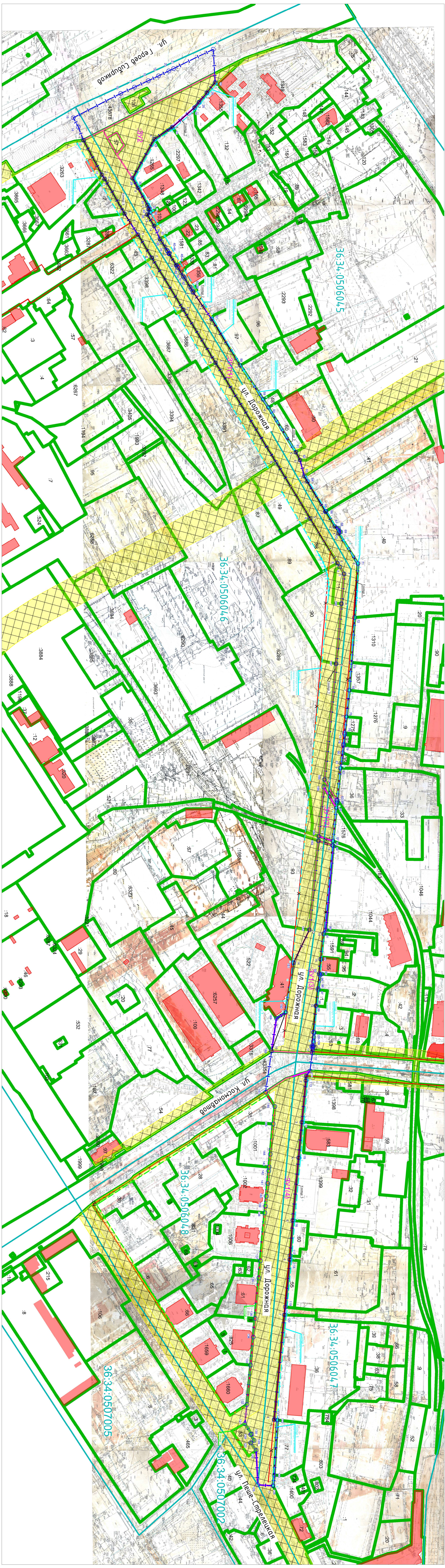


















ЧЕРТЕЖ МЕЖЕВАНИЯ ТЕРРИТОРИИ,
осаженной ул. Дорожная в городском округе город Воронеж



УСЛОВНЫЕ ОБОЗНАЧЕНИЯ:

	- граница планируемой территории		- характерная точка усредняемой красной линии
	- характерная точка границы планируемой территории		- подзона строгого ограничения застройки (максимальный процент плотности застройки, возможность и процент застройки земельных участков равны нулю)
	- граница с номер кадастрового квартала, учтенного в ЕГРН		- линия отступа от красной линии в целях определения мест долгосрочного размещения зданий, строений, сооружений
	- граница с номер земельного участка, учтенного в ЕГРН		- характерная точка линии отступа от красной линии в целях определения мест долгосрочного размещения зданий, строений, сооружений
	- существующая красная линия		- линия отступа от красной линии в целях определения мест долгосрочного размещения зданий, строений, сооружений
	- объект капитального строительства, учтенный в ЕГРН		- линия отступа от красной линии в целях определения мест долгосрочного размещения зданий, строений, сооружений (Контур 1 линия отступа в соответствии с Постановлением от 16.05.2023 № 576.
	- отменяемая красная линия		- Контур 2 линия отступа в соответствии с Постановлением от 16.04.2024 № 475)
	- граница с условный номер образуемого земельного участка		
	- усредняемая красная линия		

[illegible]