



АДМИНИСТРАЦИЯ ГОРОДСКОГО ОКРУГА
ГОРОД ВОРОНЕЖ
ПОСТАНОВЛЕНИЕ

от 25 декабря 2024 г. №1709
г.Воронеж

**Об установлении публичного
сервитута в целях эксплуатации
объекта энергетики местного
значения – инженерного сооружения
Кабельная линия КТП-358 ТП-991**

В соответствии со статьей 23, главой V.7 Земельного кодекса Российской Федерации, статьей 3.6 Федерального закона от 25.10.2001 №137-ФЗ «О введении в действие Земельного кодекса Российской Федерации», Уставом городского округа город Воронеж, принятым постановлением Воронежской городской Думы от 27.10.2004 №150-I «Об Уставе городского округа город Воронеж», ходатайством об установлении публичного сервитута акционерного общества «Воронежская горэлектросеть» администрация городского округа город Воронеж **постановляет:**

1. Установить в интересах АО «ВГЭС» публичный сервитут с целью эксплуатации объекта энергетики местного значения – инженерного сооружения Кабельная линия КТП-358 ТП-991 – в отношении:

- части площадью 127 кв. м земельного участка с кадастровым номером 36:34:0000000:474 площадью 48363 кв. м, вид разрешенного использования – автомобильный транспорт, расположенного по адресу: г.Воронеж, Сомовское лесничество, квартал 171, часть выдела 1,3, 4, 5, 7, 8, 15, 16, 23, 24, 32, 33, 34, 36,

37; квартал 174, часть выдела 1, 2, 10, 18,19; квартал 177, часть выдела 1, 10;

- части площадью 47 кв. м земельного участка с кадастровым номером 36:34:0105049:7 площадью 18486 кв. м, вид разрешенного использования – полоса отвода автодороги М-4 «Дон», расположенного по адресу: г.Воронеж, восточная часть кадастрового квартала 36:34:0105049;

- части площадью 27 кв. м земельного участка с кадастровым номером 36:34:0105050:14 площадью 10254 кв. м, вид разрешенного использования – автомобильный транспорт, расположенного по адресу: г.Воронеж, Сомовское лесничество, квартал 171, часть выдела 9, 10, 11, 12, 13, 38; квартал 172, часть выдела 20, 21, 22, 23;

- части площадью 3 кв. м земельного участка с кадастровым номером 36:34:0105050:6 площадью 7670 кв. м, вид разрешенного использования – полоса отвода автодороги М-4 «Дон», расположенного по адресу: г.Воронеж, земельный участок расположен в западной части кадастрового квартала 36:34:0105050;

- части площадью 1071 кв. м земельного участка с кадастровым номером 36:34:0000000:43244 площадью 3972026 кв. м, вид разрешенного использования – участок лесного фонда, расположенного по адресу: г.Воронеж, Сомовское лесничество, части кварталов 171, 172, 175, кварталы 178,181, части кварталов 182, 184, 185, квартал 186, части кварталов 187, 190, 193, 194, 199, 200, 205, 206, 211;

- части площадью 4647 кв. м земельного участка с кадастровым номером 36:34:0000000:43176 площадью 6353268 кв. м, вид разрешенного использования – участок лесного фонда, расположенного по адресу: г.Воронеж, Сомовское лесничество, часть квартала 170, 171, 173, 174, 176, 177, квартал 179, часть квартала 180, квартал 183, часть квартала 184, квартал 188, 189, часть квартала 191, 192, 195, 196, 197, квартал 198, часть квартала 201-204, 207-210, 212 -215;

- части площадью 216 кв. м земельного участка с кадастровым номером 36:34:0000000:53204 площадью 88409 кв. м, вид разрешенного использования – защитные леса, расположенного по адресу: г.Воронеж, Сомовское лесничество, части кварталов 176-180;

- земель, государственная собственность на которые не разграничена, кадастровые кварталы 36:34:0105050, 36:34:0105049, 36:34:0105048, 36:34:0105047, 36:34:0105046, 36:34:0105045, расположенных по адресу: г.Воронеж.

2. Границы публичного сервитута устанавливаются в соответствии с приложением №1 и приложением №2 к настоящему постановлению согласно границам установленной охранной зоны инженерных коммуникаций, сведения о которой внесены в ЕГРН (реестровый номер границы: 36:34-6.2697, вид – зона с особыми условиями использования территории; наименование зоны (территории) по документу – охранный зона Кабельная линия КТП-358 ТП-991, адрес (местоположение): Воронежская область, г.Воронеж, пос. Репное ул.Землячки - пос. Сомово - ГРС-3; тип зоны – охранный зона инженерных коммуникаций).

3. Срок действия публичного сервитута, устанавливаемого пунктом 1 настоящего постановления, – 49 лет.

4. АО «ВГЭС» в соответствии с пунктом 8 статьи 39.50 Земельного кодекса Российской Федерации привести земельные участки в состояние, пригодное для их использования в соответствии с разрешенным использованием, в срок не позднее чем три месяца после завершения деятельности, для осуществления которой был установлен публичный сервитут.

5. Управлению имущественных и земельных отношений администрации городского округа город Воронеж в пятидневный срок направить копию настоящего постановления в филиал публично-правовой компании «Роскадастр» по Воронежской области.

6. Управлению информации администрации городского округа город Воронеж обеспечить размещение настоящего постановления на официальном сайте администрации городского округа город Воронеж в информационно-телекоммуникационной сети «Интернет», а также в сетевом издании «Берег-Воронеж» (www.beregvrn.ru).

7. Контроль за исполнением настоящего постановления возложить на первого заместителя главы администрации по стратегическому планированию, экономике и финансам.

Глава городского округа
город Воронеж
С.А. Петрин

Сведения о координатах характерных точек границ публичного сервитута

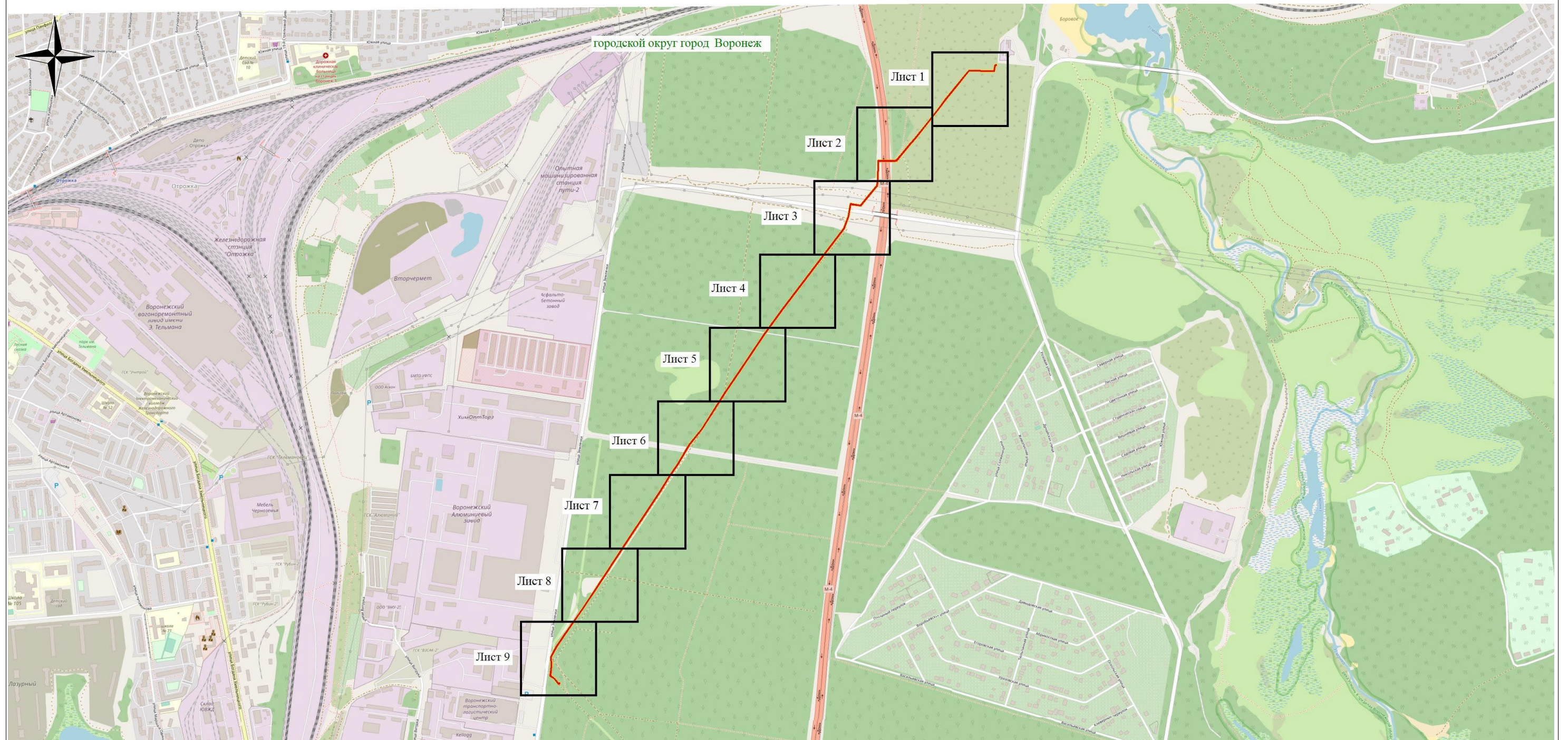
№ характерной точки	Координата X	Координата Y
1	521022.30	1307723.93
2	521025.07	1307725.82
3	521026.90	1307728.11
4	521027.12	1307728.79
5	521026.77	1307729.49
6	521026.02	1307729.73
7	521025.34	1307729.35
8	521023.61	1307727.18
9	521021.37	1307725.70
10	521002.26	1307722.16
11	521001.97	1307721.44
12	521003.29	1307628.24
13	520993.93	1307619.80
14	520948.49	1307582.88
15	520896.55	1307540.15
16	520864.40	1307516.56
17	520798.96	1307464.04
18	520755.73	1307429.25
19	520729.63	1307407.12
20	520693.29	1307376.15
21	520670.34	1307357.26
22	520669.07	1307350.11
23	520668.91	1307289.65
24	520602.91	1307288.14
25	520577.73	1307285.28
26	520538.69	1307253.35
27	520504.38	1307223.68
28	520504.04	1307222.79
29	520508.71	1307186.30
30	520507.70	1307185.77
31	520464.17	1307178.54
32	520418.25	1307161.08
33	520268.19	1307045.88
34	520118.16	1306930.69
35	520072.56	1306897.09
36	520026.74	1306863.47
37	519900.50	1306778.32
38	519808.80	1306716.82
39	519675.58	1306630.57
40	519617.17	1306584.11
41	519545.65	1306541.13
42	519497.12	1306507.49
43	519445.05	1306474.86
44	519362.03	1306420.17
45	519302.01	1306379.80
46	519241.83	1306339.87
47	519117.65	1306257.50
48	519009.90	1306186.38

49	518914.59	1306119.37
50	518867.24	1306086.58
51	518853.66	1306079.88
52	518830.15	1306067.08
53	518798.99	1306068.62
54	518761.51	1306064.88
55	518750.36	1306081.15
56	518732.59	1306095.06
57	518732.22	1306095.95
58	518733.66	1306097.36
59	518733.96	1306098.01
60	518733.70	1306098.75
61	518732.99	1306099.07
62	518732.26	1306098.78
63	518730.11	1306096.57
64	518730.11	1306095.79
65	518731.16	1306093.63
66	518749.01	1306079.66
67	518760.37	1306063.06
68	518761.12	1306062.82
69	518799.14	1306066.62
70	518830.86	1306065.19
71	518854.58	1306078.10
72	518868.31	1306084.88
73	518915.74	1306117.73
74	519011.02	1306184.72
75	519118.75	1306255.83
76	519242.93	1306338.20
77	519303.11	1306378.13
78	519363.13	1306418.50
79	519446.13	1306473.18
80	519498.26	1306505.85
81	519546.74	1306539.45
82	519618.31	1306582.47
83	519676.74	1306628.95
84	519809.92	1306715.16
85	519901.62	1306776.66
86	520027.92	1306861.85
87	520073.74	1306895.47
88	520119.36	1306929.09
89	520269.41	1307044.30
90	520419.36	1307159.42
91	520464.74	1307176.63
92	520508.48	1307183.92
93	520510.57	1307185.12
94	520510.78	1307185.87
95	520506.09	1307222.51
96	520539.99	1307251.83
97	520578.76	1307283.55
98	520603.04	1307286.15
99	520669.93	1307287.67
100	520670.60	1307287.95
101	520670.91	1307288.67
102	520671.07	1307350.04
103	520672.23	1307356.53
104	520694.59	1307374.63
105	520730.93	1307405.60



106	520757.01	1307427.71
107	520800.22	1307462.48
108	520865.62	1307514.97
109	520897.82	1307538.60
110	520949.76	1307581.33
111	520995.24	1307618.29
112	521004.97	1307627.06
113	521005.30	1307627.81
114	521003.98	1307720.62
1	521022.30	1307723.93

Руководитель управления
имущественных и земельных отношений
Р.И. Карасалихов

Схема расположения границ публичного сервитута



Используемые условные знаки и обозначения:

-  - обозначение границы публичного сервитута
-  - наименование муниципального образования

Масштаб 1:4000

Руководитель управления
имущественных и земельных отношений
Р.И. Карсалихов