



АДМИНИСТРАЦИЯ ГОРОДСКОГО ОКРУГА  
ГОРОД ВОРОНЕЖ  
**ПОСТАНОВЛЕНИЕ**

от 25 декабря 2024 г. №1704  
г.Воронеж

**Об установлении публичного сервитута  
в целях эксплуатации объекта энергетики  
местного значения – инженерного сооружения  
Кабельная линия КТП-1836 - КТП-72**

В соответствии со статьей 23, главой V.7 Земельного кодекса Российской Федерации, статьей 3.6 Федерального закона от 25.10.2001 №137-ФЗ «О введении в действие Земельного кодекса Российской Федерации», Уставом городского округа город Воронеж, принятым постановлением Воронежской городской Думы от 27.10.2004 №150-I «Об Уставе городского округа город Воронеж», ходатайством акционерного общества «Воронежская горэлектросеть» об установлении публичного сервитута администрация городского округа город Воронеж **постановляет:**

1. Установить в интересах АО «ВГЭС» публичный сервитут с целью эксплуатации объекта энергетики местного значения – инженерного сооружения Кабельная линия КТП-1836-КТП-72 – в отношении:

- части площадью 7 кв.м земельного участка с кадастровым номером 36:34:0104055:29 площадью 509 кв.м, вид разрешенного использования – индивидуальное жилищное строительство, расположенного по адресу: г.Воронеж, ул.Куйбышева, 51а;

- части площадью 3 кв.м земельного участка с кадастровым номером 36:34:0104013:108 площадью 18 кв.м, вид разрешенного использования – трансформаторная будка, расположенного по адресу: г.Воронеж, ул.Луговая, 12;

- земель, государственная собственность на которые не разграничена, кадастровый квартал 36:34:0104011, 36:34:0104013, 36:34:0104016, 36:34:0104044, 36:34:0104055, расположенных по адресу: г.Воронеж.

2. Границы публичного сервитута устанавливаются в соответствии с приложениями №1 и №2 к настоящему постановлению согласно границам установленной охранной зоны инженерных коммуникаций, сведения о которой внесены в ЕГРН (реестровый номер границы 36:34-6.2846; вид – зона с особыми условиями использования территории; наименование зоны (территории) по документу – охранный зона Кабельная линия КТП-1836-КТП-72, адрес (местоположение): Воронежская область, г.Воронеж, Куйбышева ул., 69-Луговая ул., 20; тип зоны – охранный зона инженерных коммуникаций).

3. Срок действия публичного сервитута, устанавливаемого пунктом 1 настоящего постановления, – 49 лет.

4. АО «ВГЭС» в соответствии с пунктом 8 статьи 39.50 Земельного кодекса Российской Федерации привести земельные участки в состояние, пригодное для их использования в соответствии с разрешенным использованием, в срок не позднее чем три месяца после завершения деятельности, для осуществления которой был установлен публичный сервитут.

5. Управлению имущественных и земельных отношений администрации городского округа город Воронеж в пятидневный срок направить копию настоящего постановления в филиал публично-правовой компании «Роскадастр» по Воронежской области.

6. Управлению информации администрации городского округа город Воронеж обеспечить размещение настоящего постановления на официальном сайте администрации городского округа город Воронеж в информационно-телекоммуникационной сети «Интернет», а также в сетевом издании «Берег-Воронеж» ([www.beregvrn.ru](http://www.beregvrn.ru)).

7. Контроль за исполнением настоящего постановления возложить на первого заместителя главы администрации по стратегическому планированию, экономике и финансам.

Глава городского округа  
город Воронеж  
С.А. Петрин

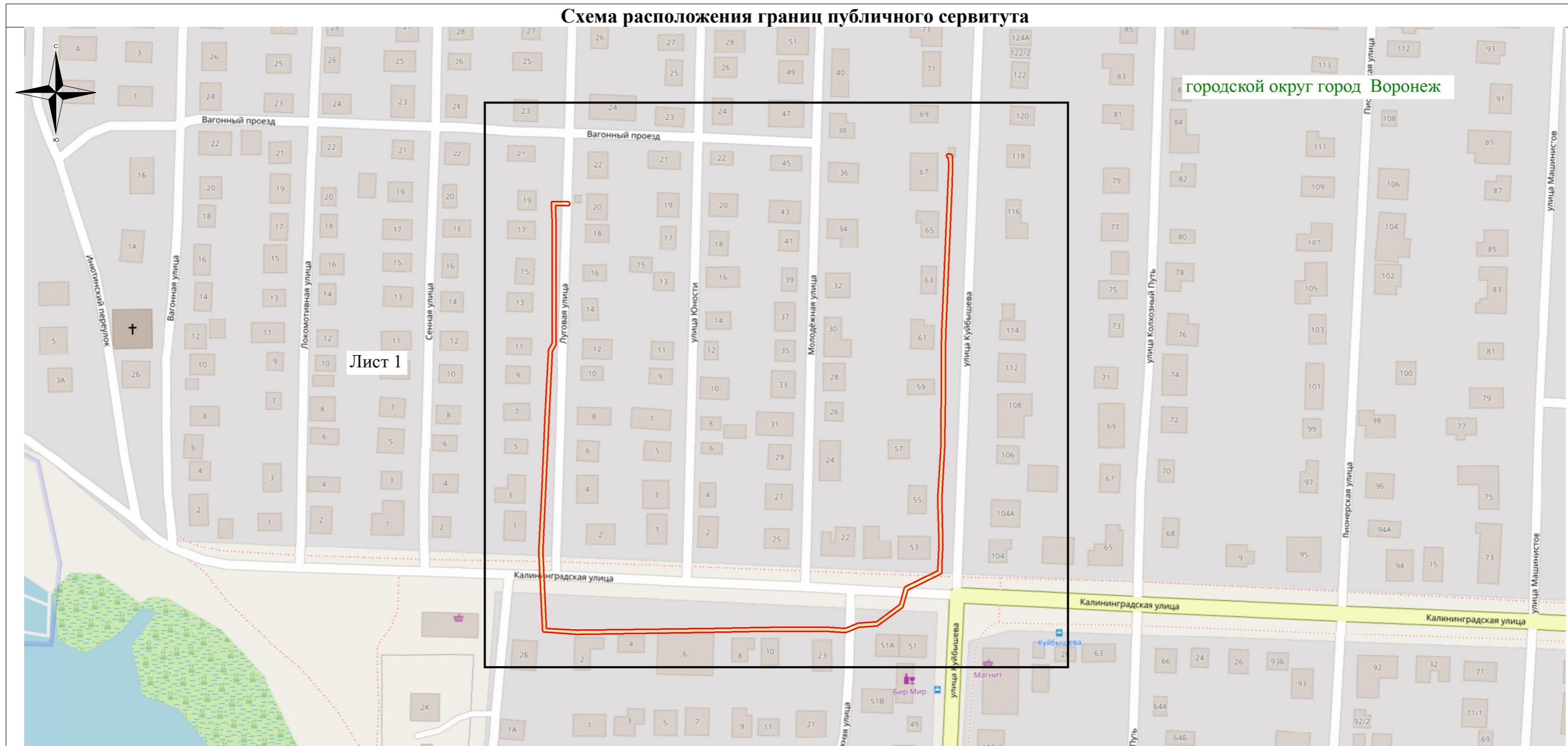
**Сведения о координатах характерных точек границ публичного сервитута**

№ характерной точки	Координата X	Координата Y
1	522045.09	1304075.56
2	522044.37	1304075.26
3	522044.08	1304074.54
4	522044.22	1304068.61
5	522037.74	1304068.88
6	521976.92	1304068.84
7	521973.83	1304067.10
8	521942.91	1304065.60
9	521907.00	1304063.97
10	521877.32	1304062.56
11	521840.21	1304064.32
12	521839.38	1304079.18
13	521840.28	1304144.66
14	521840.80	1304170.45
15	521840.92	1304198.81
16	521840.23	1304208.61
17	521842.79	1304214.65
18	521843.47	1304223.57
19	521851.76	1304234.82
20	521859.67	1304236.98
21	521860.31	1304237.50
22	521867.95	1304253.13
23	521870.78	1304253.19
24	521880.78	1304253.71
25	521902.65	1304253.09
26	521927.30	1304254.55
27	521948.11	1304254.82
28	521981.31	1304254.91
29	522052.90	1304258.08
30	522064.27	1304258.43
31	522067.14	1304258.22
32	522067.39	1304257.60
33	522068.10	1304257.27
34	522068.83	1304257.55
35	522069.13	1304258.27
36	522068.90	1304259.80
37	522068.20	1304260.16
38	522064.31	1304260.43
39	522052.83	1304260.08
40	521981.27	1304256.91
41	521948.10	1304256.82
42	521927.23	1304256.55
43	521902.53	1304255.09
44	521880.76	1304255.71
45	521870.68	1304255.19
46	521867.01	1304255.07
47	521866.42	1304254.56
48	521858.70	1304238.78



49	521850.37	1304236.28
50	521841.49	1304224.00
51	521840.80	1304214.97
52	521838.21	1304208.72
53	521838.92	1304198.67
54	521838.80	1304170.46
55	521838.28	1304144.69
56	521837.38	1304079.08
57	521838.51	1304062.70
58	521839.21	1304062.36
59	521877.32	1304060.56
60	521907.10	1304061.97
61	521943.01	1304063.60
62	521974.60	1304065.24
63	521977.67	1304066.97
64	522037.70	1304066.88
65	522045.20	1304066.56
66	522045.95	1304066.86
67	522046.24	1304067.58
68	522046.08	1304074.58
69	522045.80	1304075.25
1	522045.09	1304075.56

Руководитель  
управления имущественных и земельных  
отношений Р.И. Карасалихов

### Схема расположения границ публичного сервитута



**Используемые условные знаки и обозначения:**

-  - обозначение границы публичного сервитута
-  - наименование муниципального образования

Масштаб 1:2000